



STATISTIK JALAN MALAYSIA

EDISI 2022

CAWANGAN SENGGARA FASILITI JALAN
IBU PEJABAT JKR MALAYSIA





STATISTIK JALAN MALAYSIA

EDISI 2022

Penerbit



Cawangan Sengara Fasiliti Jalan
Ibu Pejabat JKR Malaysia
Kuala Lumpur

<http://www.jkr.gov.my/my/page/dokumen-teknikal-0>
ISSN 1985-9619

JKR 21601-0050-22

SIDANG

**Penasihat :**

Ir. Ibrahim bin Esa

Ketua Pengarang :

Ir. Muhammad Harridzan bin Abdullah

Pengarang :

Mohd Imran bin Ismail

Nur Farahin binti Mat Jusoh

Hazmatul Farha binti Hamzah

REDAKSI



Pengarang :

Nurhuda binti Johari

Wan Nor Affidah binti Wan Mohd Fakri

Shah Rizal bin Abd Rashid

Nur Amirah binti Norzrin

Mohd Faiz Fekri bin Haidzir

KANDUNGAN

DARI PENA PENGARAH CAWANGAN SENGGARA FASILITI JALAN	7
RINGKASAN STATISTIK JALAN MALAYSIA TAHUN 2021	9
• Rajah 1 : Panjang Jalan (km) Mengikut Tahun	10
• Rajah 2 : Jumlah Panjang Jalan Persekutuan (km) Mengikut Negeri (tidak termasuk Lebuhraya Bertol) Sehingga 31 Disember 2021	11
• Rajah 3 : Peratusan Jalan Persekutuan Dan Jalan Negeri (km) Sehingga 31 Disember 2021	12
• Rajah 4 : Peratusan Jalan Persekutuan dan Jalan Negeri (lane-km) Sehingga 31 Disember 2021	12
• Jadual 1 : Negeri Yang Mempunyai Jalan Terpanjang (km) Mengikut Kategori Jalan	13
• Jadual 2 : Jumlah Panjang Jalan (km) Mengikut Jenis Turapan bagi Jalan Persekutuan Sehingga 31 Disember 2021	13
• Jadual 3 : Senarai Nombor Laluan bagi Jalan-Jalan Persekutuan di Malaysia	15
• Rajah 5 : Peratusan Jalan Persekutuan Mengikut Kategori Sehingga 31 Disember 2021	16
• Rajah 6 : Jumlah Panjang Jalan Persekutuan (km) (tidak termasuk Lebuhraya Bertol) dan Jalan Negeri (km) Mengikut Negeri Sehingga 31 Disember 2021	17
• Rajah 7 : Jumlah Panjang Jalan Negeri (km) Mengikut Negeri Sehingga 31 Disember 2021	19
• Jadual 4 : Kriteria Minimum Mengikut Kategori Jalan Negeri (MARRIS)	20
PERINCIAN STATISTIK JALAN MALAYSIA TAHUN 2021	21
• Jadual 1.1 : Panjang Jalan (km) Di Malaysia Mengikut Tahun Dan Keadaan Turapan (km) Sehingga 31 Disember 2021	22
• Jadual 1.2 : Jumlah Panjang Jalan (km) Mengikut Negeri Dan Jenis Permukaan 31 Disember 2021	24
• Jadual 1.3 : Jumlah Panjang Jalan Persekutuan (km) Mengikut Negeri, Kategori Dan Jenis Permukaan 31 Disember 2021	25
• Jadual 1.4 : Jumlah Panjang Jalan Persekutuan (km) Mengikut Negeri, Kategori dan Jenis Permukaan Sehingga 31 Disember 2021 mengikut Kementerian Sehingga 31 Disember 2021	26
• Jadual 1.5 : Jumlah Panjang Jalan Milik Agensi (km) Mengikut Kementerian Sehingga 31 Disember 2021	28
• Jadual 1.6 : Panjang Jalan (km dan lane-km) Mengikut Negeri Sehingga 31 Disember 2021	30
DAFTAR JALAN PERSEKUTUAN TAHUN 2021	31
• Jadual 2.1 : Daftar Jalan Persekutuan / Lebuhraya Bertol Mengikut No. Laluan Sehingga 31 Disember 2021	32
• Rangkaian Jalan Persekutuan Negeri Johor	58
• Jadual 2.2 : Daftar Jalan Persekutuan Negeri Johor Sehingga 31 Disember 2021	59
• Rangkaian Jalan Persekutuan Negeri Melaka	64
• Jadual 2.3 : Daftar Jalan Persekutuan Negeri Melaka Sehingga 31 Disember 2021	65
• Rangkaian Jalan Persekutuan Negeri Sembilan	68
• Jadual 2.4 : Daftar Jalan Persekutuan Negeri Sembilan Sehingga 31 Disember 2021	69
• Rangkaian Jalan Persekutuan Negeri Selangor	74
• Jadual 2.5 : Daftar Jalan Persekutuan Negeri Selangor Sehingga 31 Disember 2021	75
• Rangkaian Jalan Persekutuan Negeri Perak	80
• Jadual 2.6 : Daftar Jalan Persekutuan Negeri Perak Sehingga 31 Disember 2021	81

• Rangkaian Jalan Persekutuan Negeri Pulau Pinang	84
• Jadual 2.7 : Daftar Jalan Persekutuan Negeri Pulau Pinang Sehingga 31 Disember 2021	85
• Rangkaian Jalan Persekutuan Negeri Kedah	88
• Rangkaian Jalan Persekutuan Daerah Langkawi, Negeri Kedah	89
• Jadual 2.8 : Daftar Jalan Persekutuan Negeri Kedah Sehingga 31 Disember 2021	90
• Rangkaian Jalan Persekutuan Negeri Perlis	94
• Jadual 2.9 : Daftar Jalan Persekutuan Negeri Perlis Sehingga 31 Disember 2021	95
• Rangkaian Jalan Persekutuan Negeri Pahang	98
• Jadual 2.10 : Daftar Jalan Persekutuan Negeri Pahang Sehingga 31 Disember 2021	99
• Rangkaian Jalan Persekutuan Negeri Terengganu	106
• Jadual 2.11 : Daftar Jalan Persekutuan Negeri Terengganu Sehingga 31 Disember 2021	107
• Rangkaian Jalan Persekutuan Negeri Kelantan	112
• Jadual 2.12 : Daftar Jalan Persekutuan Negeri Kelantan Sehingga 31 Disember 2021	113
• Jadual 2.13 : Daftar Jalan Persekutuan Negeri Sabah Sehingga 31 Disember 2021	118
• Jadual 2.14 : Daftar Jalan Persekutuan Negeri Sarawak Sehingga 31 Disember 2021	122
• Rangkaian Jalan Persekutuan Wilayah Persekutuan Kuala Lumpur	126
• Jadual 2.15 : Daftar Jalan Persekutuan Wilayah Persekutuan Kuala Lumpur (FD) Sehingga 31 Disember 2021	127
• Rangkaian Jalan Persekutuan Wilayah Persekutuan Putrajaya	130
• Jadual 2.16 : Daftar Jalan Persekutuan Wilayah Persekutuan Putrajaya (FD) Sehingga 31 Disember 2021	131
• Rangkaian Jalan Persekutuan Wilayah Persekutuan Labuan	134
• Jadual 2.17 : Daftar Jalan Persekutuan Wilayah Persekutuan Labuan (FD) Sehingga 31 Disember 2021	135
• Jadual 2.18 : Daftar Jalan Persekutuan Lebu Raya Bertol Sehingga 31 Disember 2021	137
MAKLUMAT LALUAN SIKAL TAHUN 2021	141
• Jadual 3.1 : Maklumat Laluan Sikal (Jalan Persekutuan) Sehingga 31 Disember 2021	142
• Jadual 3.2 : Maklumat Laluan Sikal (Jalan Wilayah Persekutuan Putrajaya) Sehingga 31 Disember 2021	145
• Jadual 3.3 : Maklumat Laluan Sikal (Lebu Raya Bertol) Sehingga 31 Disember 2021	146
DAFTAR JALAN PERSEKUTUAN DIWARTAKAN TAHUN 2021	147
• Jadual 4.1 : Daftar Jalan Persekutuan (Warta Baharu) Sehingga 31 Disember 2021 (Salinan Warta dan Peta Lokasi)	148
• Jadual 4.2 : Daftar Jalan Persekutuan (Warta Semula) Sehingga 31 Disember 2021 (Salinan Warta dan Peta Lokasi)	150
DAFTAR HAD LAJU JALAN PERSEKUTUAN TAHUN 2021	177
• Jadual 5.1 : Daftar Had Laju Kebangsaan	178
• Jadual 5.2 : Daftar Had Laju Tempatan Jalan Persekutuan (Malaysia Barat) Sehingga 31 Disember 2021	181
• Jadual 5.3 : Daftar Had Laju Tempatan Jalan Persekutuan (Malaysia Timur) Sehingga 31 Disember 2021	201
• Jadual 5.4 : Daftar Had Laju Tempatan Lebu Raya Bertol Sehingga 31 Disember 2021	202
• Jadual 5.5 : Daftar Had Laju Tempatan Wilayah Persekutuan Putrajaya Sehingga 31 Disember 2021	208

PERINTAH SEKATAN BERAT JALAN PERSEKUTUAN TAHUN 2021	213
Maklumat Perintah Sekatan Berat Kenderaan dan Jenis Kenderaan Berat Khas	214
• Jadual 6.1 : Berat Maksimum Kenderaan Yang Diwartakan	216
• Jadual 6.2 : Perintah Sekatan Berat Jalan Persekutuan Utama Sehingga 31 Disember 2021	217
• Jadual 6.3 : Perintah Sekatan Berat Jalan Persekutuan Felda (LKTP) Sehingga 31 Disember 2021	228
• Jadual 6.4 : Perintah Sekatan Berat Jalan Masuk Ke Institusi Persekutuan (FI) Sehingga 31 Disember 2021	240
• Jadual 6.5 : Perintah Sekatan Berat Jalan Masuk Ke Kawasan Industri Sehingga 31 Disember 2021	245
• Jadual 6.6 : Perintah Sekatan Berat Jalan Masuk Ke Lembaga Kemajuan Wilayah (LKW) Sehingga 31 Disember 2021	247
• Jadual 6.7 : Perintah Sekatan Berat Jalan Wilayah Persekutuan yang Ditetapkan (FD) Sehingga 31 Disember 2021	248
PERINTAH LARANGAN PENGGUNAAN JALAN (LARANGAN MASA) TAHUN 2021	251
Maklumat Perintah Larangan Penggunaan Jalan (Larangan Masa)	252
• Jadual 7.1 : Larangan Penggunaan Jalan (Jalan Persekutuan) bagi Kenderaan Berat Negeri Johor	252
• Jadual 7.2 : Larangan Penggunaan Jalan (Jalan Persekutuan) bagi Kenderaan Berat Negeri Selangor	253
• Jadual 7.3 : Larangan Penggunaan Jalan (Jalan Persekutuan) bagi Kenderaan Berat Negeri Terengganu	253
• Jadual 7.4 : Larangan Penggunaan Jalan (Jalan Persekutuan) bagi Kenderaan Berat Negeri Pulau Pinang	254
MAKLUMAT JALAN NEGERI TAHUN 2021	255
• Jadual 8.1 : Panjang Jalan Negeri (km) Mengikut Tahun	256
• Jadual 8.2 : Statistik Jalan Negeri Mengikut Negeri dan Kategori Jalan (km) Sehingga 31 Disember 2021	257
• Jadual 8.3 : Statistik Jalan Negeri Mengikut Negeri dan Pihak Berkuasa Tempatan (km) Sehingga 31 Disember 2021	259
JALAN PROTOKOL BAGI JALAN PERSEKUTUAN TAHUN 2021	267
• Jadual 9.1 : Kriteria Jalan Protokol	268
• Jadual 9.2 : Senarai Jalan Protokol Di Malaysia Sehingga 31 Disember 2021	269
MAKLUMAT DATA INVENTORI ASEAN HIGHWAY(AH) TAHUN 2021	279
• Jadual 10.1 : ASEAN Highway (AH) No. 2 (Timur/East) Country: Malaysia	280
• Jadual 10.2 : ASEAN Highway (AH) No. 2 (Barat/West) Country: Malaysia	281
• Jadual 10.3 : ASEAN Highway (AH) No. 2 (Barat/West) Country: Malaysia	282
MAKLUMAT ASET JAMBATAN (SEMENANJUNG MALAYSIA) TAHUN 2021	285
• Jadual 11.1 : Senarai Aset Jambatan/Jejantas/Culvert Di Laluan Persekutuan Tahun 2021	286
MAKLUMAT INVENTORI LAMPU-LAMPU ISYARAT (SEMENANJUNG MALAYSIA) TAHUN 2021	287
• Jadual 12.1 : Senarai Inventori Lampu-Lampu Isyarat Bagi Jalan-Jalan Persekutuan 2021	288
DAFTAR KATA/ GLOSARI	289

DARI PENA

PENGARAH

CAWANGAN SENGGARA
FASILITI JALAN

بِسْمِ اللَّهِ الرَّحْمَنِ الرَّحِيمِ

Salam Sejahtera

Segala pujian dirafakkan kepada Illahi kerana dengan izinnya, maka buku Statistik Jalan Edisi 2022 dapat diterbitkan. Penerbitan kali ini turut disuntik daripada semangat kemerdekaan yang baharu sahaja disambut negara untuk kali ke-65. Seiring dengan tema 'Keluarga Malaysia Teguh Bersama' sebagai menghargai keprihatinan, kesungguhan dan ketabahan warga Malaysia mengharungi cabaran dan dugaan wabak Covid-19 yang melanda negara, warga Cawangan Senggara Fasiliti Jalan (CSFJ) juga tetap utuh bersatu untuk terus berbakti dan menjalankan tanggungjawab yang telah diamanahkan terutamanya dari aspek menguruskan data Jalan Persekutuan yang kini telah mencecah angka melebihi 14,000 kilometer panjang.

Justeru, maklumat yang terkandung di dalam buku Statistik Jalan ini adalah sumber rujukan penting kepada agensi berkaitan dalam menggubal dan melaksanakan polisi kerajaan untuk tujuan pembangunan negara dan kepentingan rakyat. Pasti dengan ketersediaan statistik yang teguh ini, penyaluran sumber negara terutamanya bagi perancangan penyenggaraan jalan dan pembangunan infrastruktur negara dapat dilaksanakan secara cekap dan berkesan.

Selain daripada data-data Jalan Persekutuan dan Jalan Negeri, informasi berkaitan had laju dan had berat juga disertakan bagi memudahkan setiap agensi mengenalpasti had laju dan kapasiti beban kenderaan



DARI PENA PENGARAH CAWANGAN SENGGARA FASILITI JALAN

9

berat di sesuatu jalan. Terkini, maklumat berkaitan aset jambatan dan lampu isyarat mengikut negeri di Semenanjung Malaysia turut dimuatkan. Ianya menunjukkan bahawa jabatan ini sentiasa mengemaskini dan menambahbaik informasi penting yang diperlukan bagi rujukan dan panduan kepada semua pegawai yang terlibat dalam melaksanakan apa jua pekerjaan yang memerlukan data khusus sebegini.

Akhir kata, saya berharap agar penerbitan buku statistik ini dapat diteruskan dan saya ingin merakamkan setinggi-tinggi penghargaan dan ucapan terima kasih kepada Kementerian, Jabatan dan Agensi yang turut terlibat bekerjasama berkongsi maklumat yang diperlukan dalam menghasilkan Buku Statistik Jalan Edisi 2022 ini.

Cahaya malam gilang gemilang
Kerana disinari bulan purnama
Gajah mati meninggalkan tulang
Manusia mati meninggalkan nama.

Memang pahit buah peria
Makanan orang pergi menjala
Jikalau mengaku taat setia
Bersamalah kita pertahan negara.

Sekian, terima kasih.

Ir. IBRAHIM BIN ESA

Pengarah

Cawangan Senggara Fasiliti Jalan

Ibu Pejabat JKR Malaysia.




RINGKASAN STATISTIK JALAN TAHUN 2021

- **Rajah 1 :** Panjang Jalan (km) Mengikut Tahun
- **Rajah 2 :** Jumlah Panjang Jalan Persekutuan (km) Mengikut Negeri (tidak termasuk Lebuhraya Bertol)
- **Rajah 3 :** Peratusan Jalan Persekutuan dan Jalan Negeri (km) Sehingga 31 Disember 2021
- **Jadual 1 :** Negeri yang Mempunyai Jalan Terpanjang (km) Mengikut Kategori Jalan
- **Rajah 4 :** Peratusan Jalan Persekutuan dan Negeri (Lane-km) Sehingga 31 Disember 2021
- **Jadual 2 :** Jumlah Panjang Jalan Persekutuan (km) Mengikut Jenis Turapan Bagi Jalan Persekutuan Sehingga 31 Disember 2021
- **Jadual 3 :** Senarai Nombor Laluan Bagi Jalan-Jalan Persekutuan Di Malaysia
- **Rajah 5 :** Peratusan Jalan Persekutuan Mengikut Kategori Sehingga 31 Disember 2021
- **Rajah 6 :** Jumlah Panjang Jalan Persekutuan (km) Mengikut Negeri (tidak termasuk Lebuhraya Bertol)
- **Rajah 7 :** Jumlah Panjang Jalan Negeri (km) Mengikut Negeri Sehingga 31 Disember 2021
- **Jadual 4 :** Kriteria Minimum Mengikut Kategori Jalan Negeri (MARRIS)

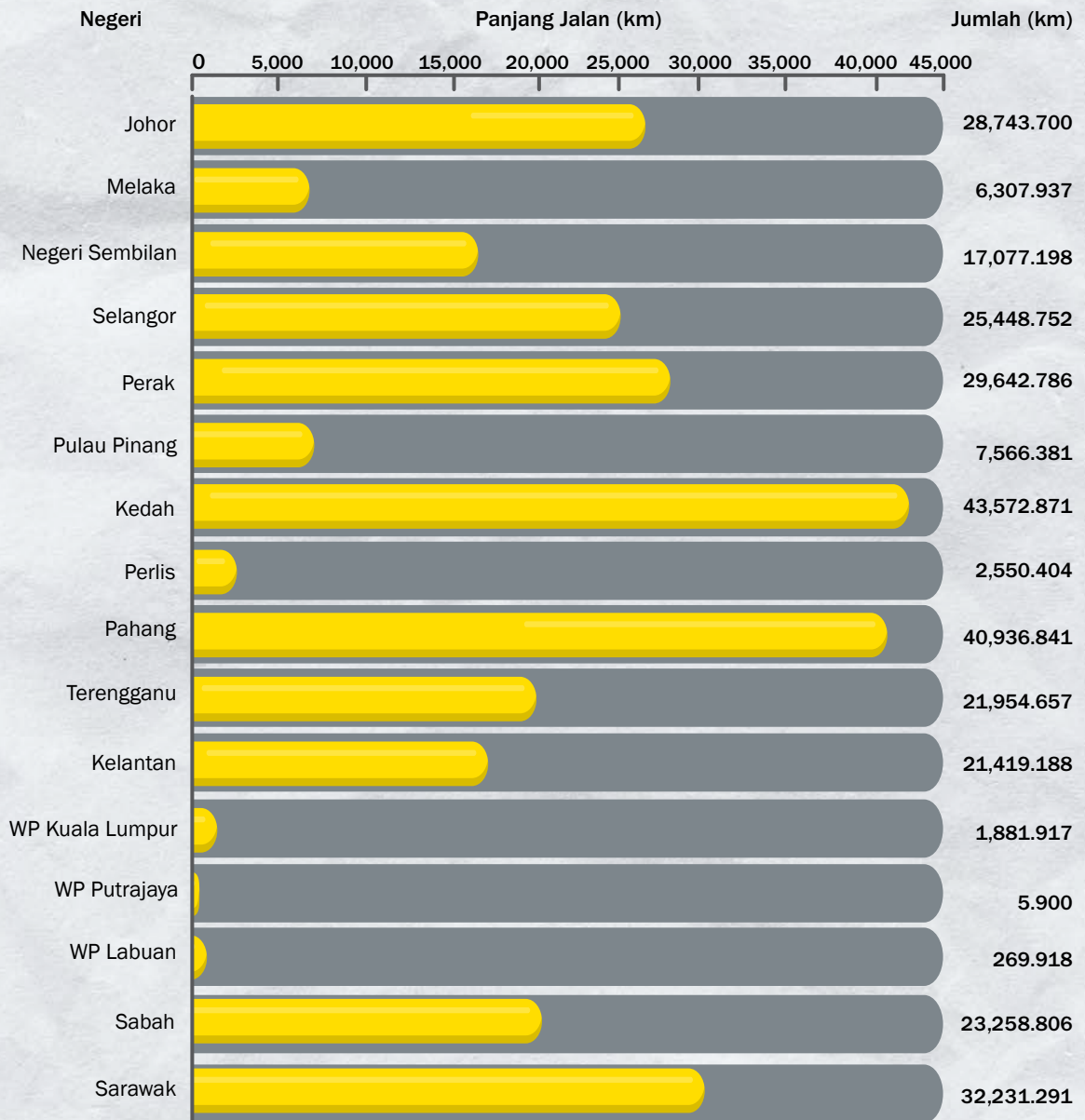
RAJAH 1

Panjang Jalan (km) Mengikut Tahun



**RAJAH
2**

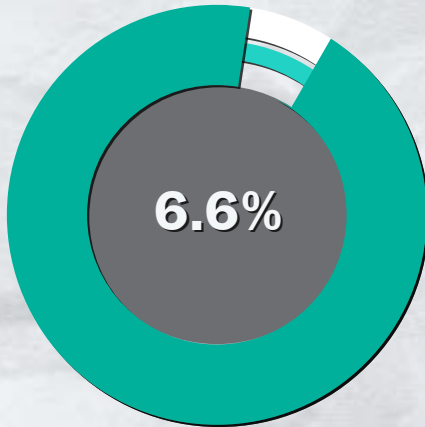
Jumlah Panjang Jalan Persekutuan (km) (tidak termasuk Lebuh Raya Bertol) dan Jalan Negeri Mengikut Negeri Sehingga 31 Disember 2021



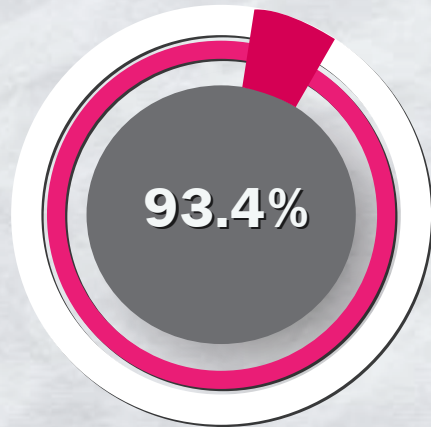
Jumlah (km) : 302,868.547

**RAJAH
3**

Peratusan Jalan Persekutuan dan Jalan Negeri Sehingga 31 Disember 2021 (km)



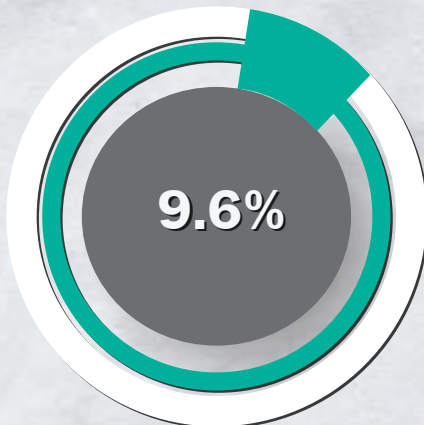
JALAN PERSEKUTUAN
= 20,039.197 km



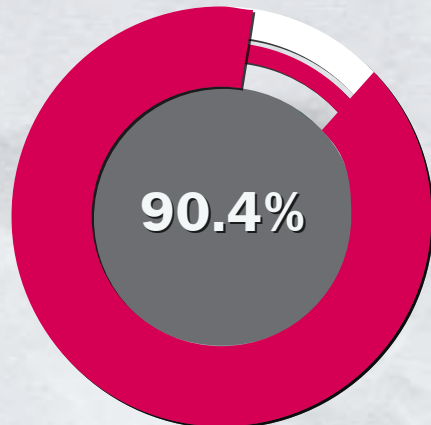
JALAN NEGERI
= 284,845.170 km

**RAJAH
4**

Peratusan Jalan Persekutuan dan Jalan Negeri (Lane-km) Sehingga 31 Disember 2021



JALAN PERSEKUTUAN
= 51,653.395 km



JALAN NEGERI
= 485,970.993 km

**JADUAL
1**
**Negeri Yang Mempunyai Jalan Terpanjang (km)
Mengikut Kategori Jalan**

KATEGORI JALAN	NEGERI	PANJANG (km)	RUJUKAN
Jalan Persekutuan (tidak termasuk Lebuhraya Bertol)	Pahang	3,914.580	Rajah 6
Jalan Negeri	Kedah	42,453.544	Rajah 7
Jalan Persekutuan (tidak termasuk Lebuh Raya Bertol) dan Jalan Negeri	Kedah	43,572.871	Rajah 2

**JADUAL
2**
**Jumlah Panjang Jalan (km) Mengikut Jenis Turapan bagi Jalan
Persekutuan dan Jalan Negeri Sehingga 31 Disember 2021**

JENIS TURAPAN	PANJANG (km)	Peratusan (%)
Asphalt dan Konkrit	229,809.259	75.37%
Kelikir	49,313.322	16.17%
Tanah/Laterite	25,761.786	8.46%

JALAN PERSEKUTUAN

Jalan Persekutuan ialah jalan dalam mana-mana Negeri yang telah diisytiharkan sebagai Persekutuan oleh Menteri Kerja Raya setelah rundingan dibuat dengan Kerajaan Negeri berkenaan. Pengisytiharan sebagai Jalan Persekutuan dilaksanakan melalui Perintah yang diwartakan dan dibentangkan dengan seberapa segera di Dewan Rakyat.

Jalan Persekutuan terbahagi kepada dua iaitu :-

- i. Jalan Persekutuan yang terletak dalam Negeri seperti di Johor, Kedah, Kelantan, Melaka, Negeri Sembilan, Pahang, Pulau Pinang , Perak, Perlis, Sabah, Sarawak, Selangor dan Terengganu. Jalan Persekutuan ini diisytiharkan di bawah Akta Jalan Persekutuan 1959 [Akta 376].
- ii. Jalan Persekutuan yang terletak di Wilayah Persekutuan (dikenali sebagai Jalan Wilayah Persekutuan yang ditetapkan) seperti di Wilayah Persekutuan Kuala Lumpur, Wilayah Persekutuan Putrajaya dan Wilayah Persekutuan Labuan. Jalan Wilayah Persekutuan yang ditetapkan ini diisytiharkan di bawah Akta Pengangkutan Jalan 1987 [Akta 333].

Jalan Persekutuan dibahagikan kepada 7 kategori;

- Jalan Persekutuan Utama.
- Jalan Persekutuan FELDA (Lembaga Kemajuan Tanah Persekutuan, LKTP)
- Jalan Masuk ke Institusi Persekutuan (Federal Institution, FI)
- Jalan Masuk ke Kawasan Perindustrian
- Jalan Masuk ke Lembaga Kemajuan Wilayah (LKW).
- Jalan Wilayah Persekutuan Yang Ditetapkan (Federal Designated, FD)
- Lebuhraya Bertol.

Sistem penomboran jalan diperkenalkan sebagai pengenalan jalan dan panduan kepada pengguna jalan raya. Jalan Persekutuan ditandakan dengan nombor sahaja. Penomboran jalan bagi Jalan Persekutuan yang digunakan masa kini bergantung kepada jenis dan fungsi jalan tersebut. Sila rujuk Jadual 3 sebagai panduan bagi penomboran Jalan Persekutuan di Malaysia.

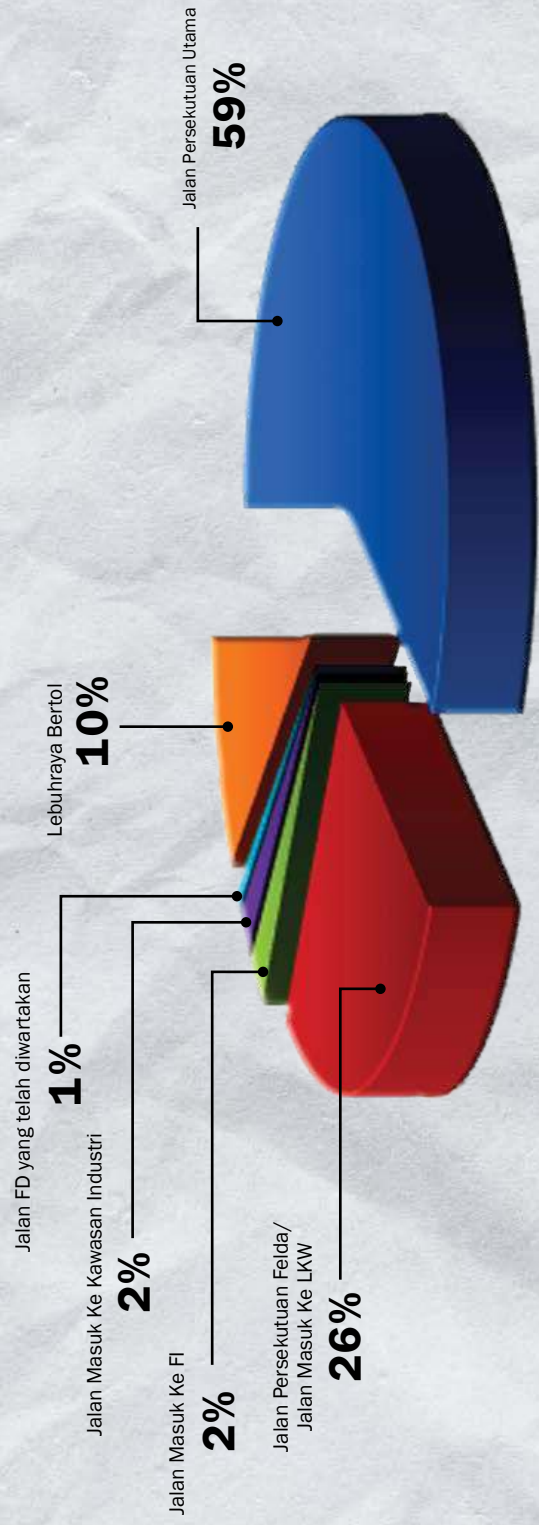
Senarai Nombor Laluan Bagi Jalan-jalan Persekutuan Di Malaysia

JADUAL
3

NEGERI KATEGORI JALAN	PERLIS	KEDAH	PULAU PINANG	PERAK	SELANGOR	NEGERI SEMBILAN	MELAKA	JOHOR	PAHANG	TERENGGANU	KELANTAN	SABAH	SARAWAK	W.P. LABUAN
Jalan Utama														
	(Malaysia 001 – 049)													
Jalan Sekunder												500-599	800-899	
	(Semenanjung Malaysia 050 – 249)													
Jalan Masuk ke Institusi Persekutuan (FI)	250-269	270-291	292-311	312-333	334-355	358-377	378-397	398-419	420-458	459-478	479-499	600-699	900-999	
Jalan Masuk Feilda (LKTP)	1000-1049	1050-1109	1110-1144	1145-1204	1205-1284	1285-1334	1335-1373	1374-1483	1484-1683	1684-1738	1739-1799	1800-1899	1900-1999	
Jalan Masuk ke Lembaga Kemajuan Wilayah (LKW)	2000-2049	2050-2109	2110-2144	2145-2204	2205-2264	2265-2334	2335-2373	2374-2483	2484-2683	2684-2738	2739-2799	2800-2899	2900-2999	
Jalan Masuk ke Kawasan Perindustrian	3000-3049	3050-3109	3110-3144	3145-3204	3205-3264	3265-3334	3335-3373	3374-3483	3484-3683	3684-3738	3739-3799	3800-3899	3900-3999	
Jalan Wilayah Persekutuan Yang Di Tetapkan (FD)														700-799

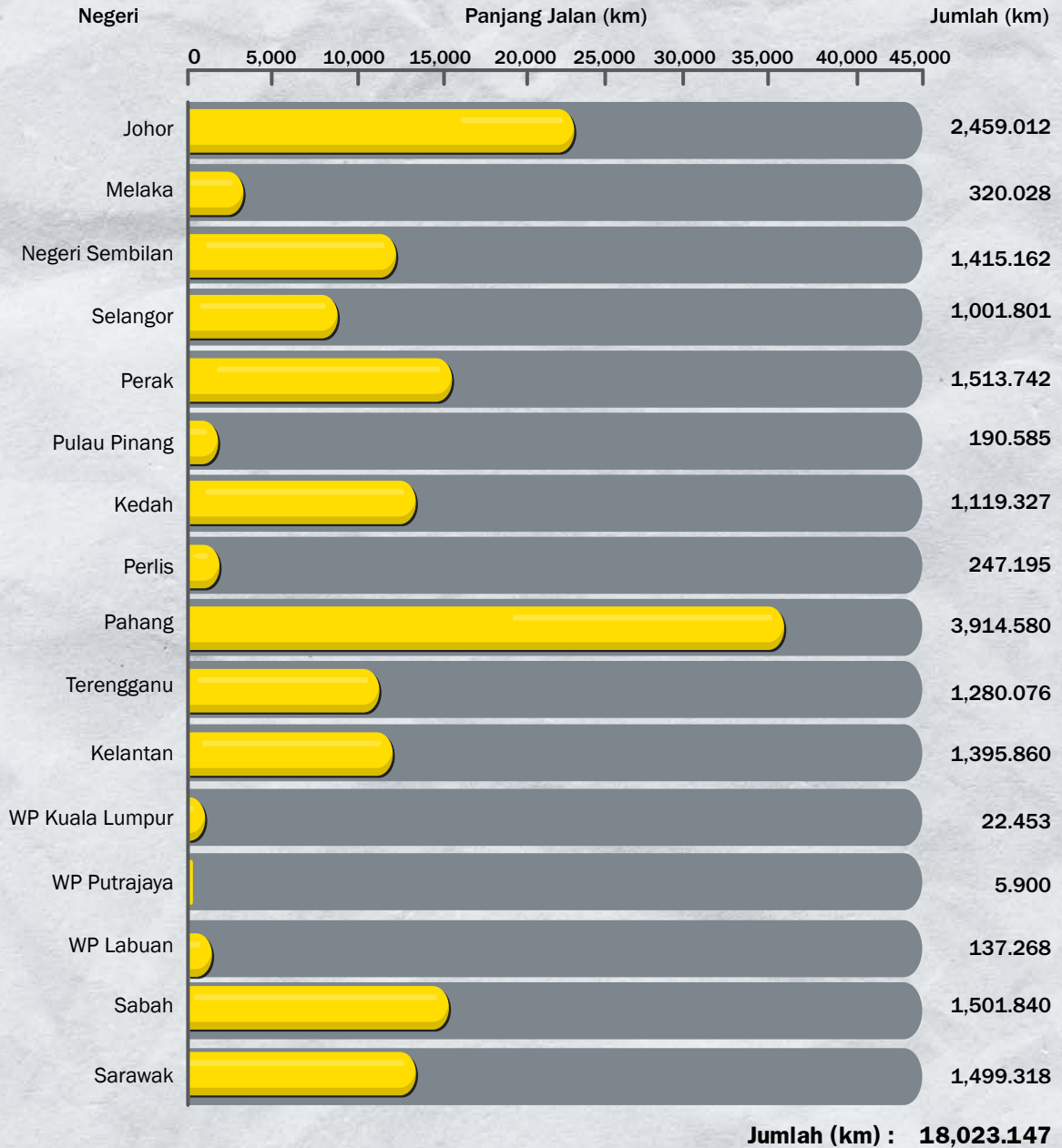
Peratusan Jalan Persekutuan Mengikut Kategori Sehingga 31 Disember 2021

RAJAH 5



**RAJAH
6**

**Jumlah Panjang Jalan Persekutuan (km) Mengikut Negeri
(tidak termasuk Lebuh Raya Bertol)
Sehingga 31 Disember 2021**



JALAN NEGERI

9

Arah aliran kadar peningkatan panjang Jalan Negeri semenjak tahun 1955 menyerupai arah aliran kadar peningkatan Jalan Persekutuan (Rajah 2). Pada tahun 1976, Kerajaan telah memperuntukkan kewangan khas bagi menjalankan kerja-kerja penyenggaraan bagi semua Jalan Negeri di seluruh negara. Jalan-jalan Negeri diselenggara oleh agensi-agensi yang bertanggungjawab seperti JKR Negeri, Pihak Berkuasa Tempatan (PBT), Jabatan Pengairan dan Saliran dan lain-lain. Kewangan yang diperuntukkan bagi menjalankan penyelenggaraan Jalan Negeri di seluruh negara semakin meningkat dari tahun ke tahun.

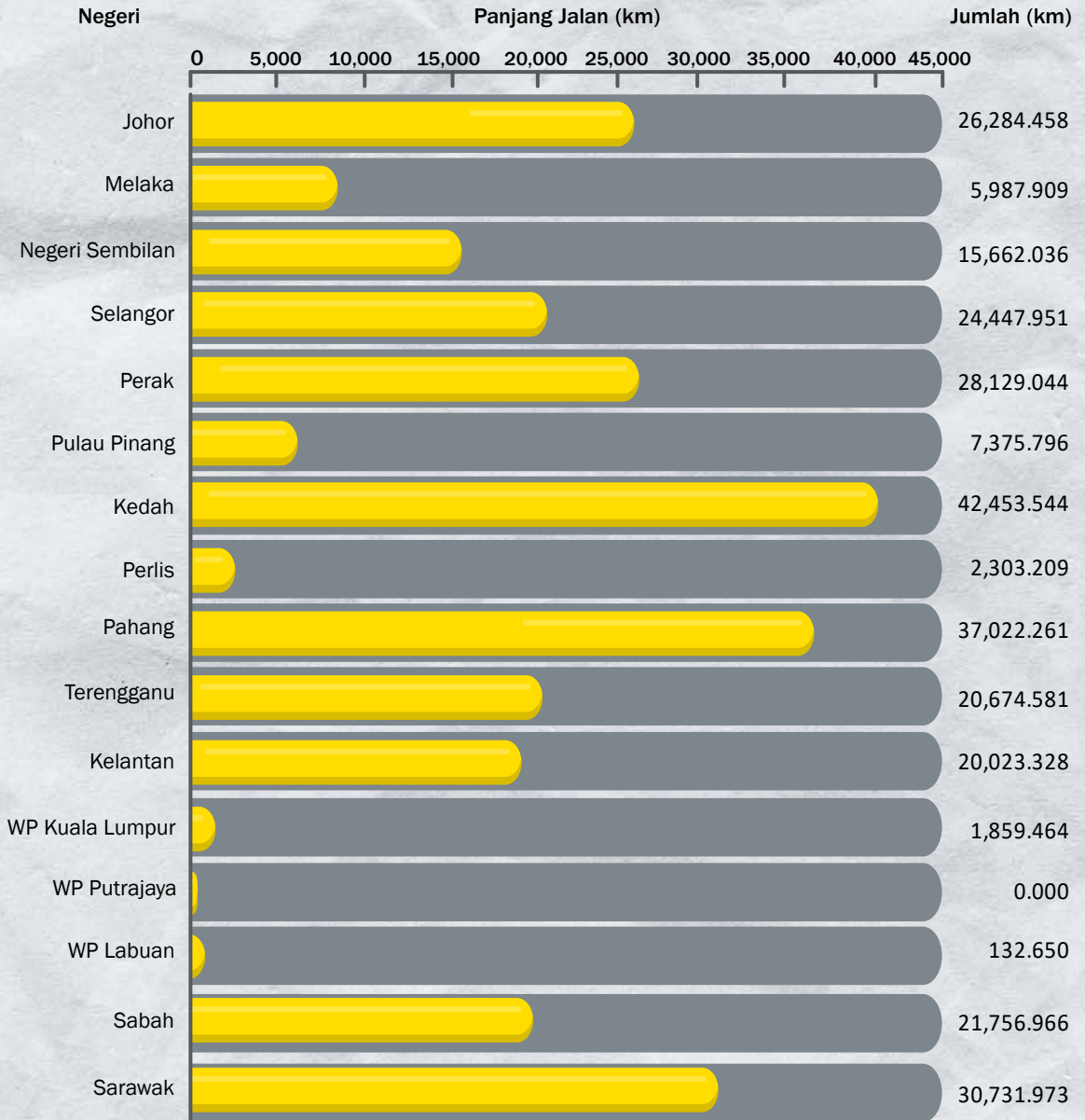
Jalan Negeri dibahagikan kepada 7 kategori iaitu;

- Jalan Raya Negeri
- Jalan Raya Bandaran
- Jalan Kawasan Perumahan Kos Rendah
- Lorong Belakang
- Jalan Pertanian
- Jalan Kampung
- Jalan Sehalu Pulau Pelancongan

Prinsip yang digunakan bagi pengiraan geran jalan-jalan negeri ini adalah berdasarkan kepada jumlah kos pekerja, bahan dan loji yang digunakan bagi setiap aktiviti penyenggaraan jalan mengikut kategori jalan yang memenuhi syarat/kriteria pemberian kelayakan minimum dalam pemberian geran peruntukan seperti Jadual 9.

**RAJAH
7**

Jumlah Panjang Jalan Negeri (km) Mengikut Negeri Sehingga 31 Disember 2021



Jumlah (km) : 284,845.170

**JADUAL
9**
**Kelayakan Minimum Mengikut Kategori Jalan
Negeri (MARRIS)**

KATEGORI JALAN	KELAYAKAN MINIMUM
Jalan Raya negeri (JRN)	<ul style="list-style-type: none"> i. Rezab jalan 12.19m. ii. Lebar permukaan jalan $\geq 4.27\text{m}$. iii. Lebar bahu jalan 1.53m (Setiap kiri dan kanan).
Jalan Raya Bandaran (JRB)	<ul style="list-style-type: none"> i. Rezab jalan 12.19m. ii. Lebar permukaan jalan $\geq 4.27\text{m}$. iii. Lebar bahu jalan 1.53m (Jumlah lebar kanan dan kiri).
Jalan Kawasan Perumahan Kos Rendah (JKPR)	<ul style="list-style-type: none"> i. Rezab jalan keluar/masuk 20m dan jalan dalam 9.14m. ii. Lebar permukaan jalan keluar/masuk 6.1m dan jalan dalam $\geq 4.27\text{m}$. iii. Lebar bahu jalan 1.53m (kiri & kanan). iv. Pembinaan jalan yang mengikut Spesifikasi Piawai Kerja Jalan yang terkini pada masa tersebut ditetapkan oleh JKR.
Lorong Belakang (PLB)	<ul style="list-style-type: none"> i. Terletak di belakang atau tepi bangunan. ii. Lebar permukaan jalan $\geq 3.00\text{m}$.
Jalan Kampung (JKPG)	<ul style="list-style-type: none"> i. Lebar permukaan jalan di antara 2.44-4.27m. ii. Pembinaan jalan yang mengikut Spesifikasi Piawai Kerja Jalan yang terkini pada masa tersebut ditetapkan oleh JKR. iii. Dibina di atas tanah rizab jalan/izin lalu dan kebenaran oleh tuan tanah secara bertulis. Jalan Kampung di bawah seliaan Pejabat Daerah yang menepati iv. Spesifikasi Piawai Kerja Jalan yang terkini ditetapkan oleh JKR layak untuk didaftarkan.
Jalan Pertanian (JPTN)	<ul style="list-style-type: none"> i. Lebar permukaan jalan di antara 2.44-4.27m. ii. Merupakan jalan masuk ke kawasan keluar/masuk pertanian atau ladang ternakan. iii. Pembinaan jalan yang mengikut Spesifikasi Piawai kerja Jalan yang terkini pada masa tersebut ditetapkan oleh JKR kecuali bagi SRT III. iv. Dibina di atas tanah rizab jalan/izin lalu dan kebenaran oleh tuan tanah secara bertulis.
Jalan Sehalu Pulau Pelancongan (JSPP)	<ul style="list-style-type: none"> i. Lebar permukaan jalan di antara 2.44-4.27m. ii. Pembinaan jalan yang mengikut Spesifikasi Piawai Kerja Jalan yang terkini pada masa tersebut ditetapkan oleh JKR.

Nota : SRT - Surface Road Type

SRT I - Premix/ Concrete/ Interlocking Block

SRT II - Gravel

SRT III - Laterite/ Earth



PERINCIAN STATISTIK JALAN MALAYSIA TAHUN 2021

- **Jadual 1.1** : Panjang Jalan (km) Di Malaysia Mengikut Tahun Dan Keadaan Turapan Sehingga 31 Disember 2021
- **Jadual 1.2** : Jumlah Panjang Jalan (km) Mengikut Negeri Dan Jenis Permukaan Sehingga 31 Disember 2021
- **Jadual 1.3** : Jumlah Panjang Jalan Persekutuan (km) Mengikut Tahun Dan Kategori Sehingga 31 Disember 2021
- **Jadual 1.4** : Jumlah Panjang Jalan Persekutuan (km) Mengikut Negeri, Kategori Dan Jenis Permukaan Sehingga 31 Disember 2021
- **Jadual 1.5** : Jumlah Panjang Jalan Milik Agensi (km) Mengikut Kementerian Sehingga 31 Disember 2021
- **Jadual 1.6** : Panjang Jalan (km dan lane-km) Mengikut Negeri Sehingga 31 Disember 2021

**JADUAL
1.1**
Panjang Jalan (km) Di Malaysia Mengikut Tahun Dan Keadaan Turapan Sehingga 31 Disember 2021

9

AKHIR TAHUN	JALAN PERSEKUTUAN			JALAN NEGERI			JUMLAH PANJANG		
	BERTURAP	TIDAK BERTURAP	JUMLAH	BERTURAP	TIDAK BERTURAP	JUMLAH	BERTURAP	TIDAK BERTURAP	JUMLAH
1955	3,334.34	382.86	3,717.20	4,706.46	1,982.44	6,688.90	8,040.80	2,365.30	10,406.10
1956	3,115.14	385.60	3,500.74	5,067.02	1,879.96	6,946.98	8,182.16	2,265.56	10,447.72
1957	3,379.82	218.35	3,598.17	5,044.76	1,917.59	6,962.35	8,424.58	2,135.94	10,560.52
1958	3,783.11	249.20	4,032.31	4,787.82	1,903.63	6,691.45	8,570.93	2,152.83	10,723.76
1959	3,820.42	180.82	4,001.24	4,980.15	1,945.30	6,925.45	8,800.57	2,126.12	10,926.69
1960	3,879.58	163.99	4,043.57	5,183.62	1,930.68	7,114.30	9,063.20	2,094.67	11,157.87
1961	3,844.02	192.73	4,036.75	5,324.59	1,928.30	7,252.89	9,168.61	2,121.03	11,289.64
1962	3,897.50	203.86	4,101.36	5,873.57	2,375.97	8,249.54	9,771.07	2,579.83	12,350.90
1963	3,967.75	148.93	4,116.68	6,283.31	2,468.40	8,751.71	10,251.06	2,617.33	12,868.39
1964	4,005.63	232.95	4,238.58	6,899.82	2,590.23	9,490.05	10,905.45	2,823.18	13,728.63
1965	4,262.67	325.74	4,588.41	7,391.01	2,569.04	9,960.05	11,653.68	2,894.78	14,548.46
1966	4,335.36	354.02	4,689.38	7,750.56	2,535.23	10,285.79	12,085.92	2,889.25	14,975.17
1967	4,417.52	438.69	4,856.21	8,182.25	2,400.65	10,582.90	12,599.77	2,839.34	15,439.11
1968	4,522.49	413.27	4,935.76	8,599.01	2,417.16	11,016.17	13,121.50	2,830.43	15,951.93
1969	4,559.12	393.29	4,952.41	8,900.10	2,371.76	11,271.86	13,459.22	2,765.05	16,224.27
1970	4,612.22	384.56	4,996.78	9,161.37	2,264.67	11,426.04	13,773.59	2,649.23	16,422.82
1971	4,689.19	356.33	5,045.52	9,438.03	2,068.93	11,506.96	14,127.22	2,425.26	16,552.48
1972	4,714.11	439.59	5,153.70	9,794.34	2,083.42	11,877.76	14,508.45	2,523.01	17,031.46
1973	4,717.90	424.85	5,142.75	10,102.72	2,007.99	12,110.71	14,820.62	2,432.84	17,253.46
1974	4,706.81	447.66	5,154.47	10,351.43	2,130.75	12,482.18	15,058.24	2,578.41	17,636.65
1975	4,716.82	535.41	5,252.23	10,576.38	2,133.75	12,710.13	15,293.20	2,669.16	17,962.36
1976	4,797.60	751.74	5,549.34	10,906.13	2,508.06	13,414.19	15,703.73	3,259.80	18,963.53
1977	4,845.47	810.88	5,656.35	11,332.67	2,671.10	14,003.77	16,178.14	3,481.98	19,660.12
1978	4,921.10	1,005.37	5,926.47	11,455.15	2,788.49	14,243.64	16,376.25	3,793.86	20,170.11
1979	4,939.23	1,087.57	6,026.80	12,036.23	2,624.90	14,661.13	16,975.46	3,712.47	20,687.93
1980	5,268.67	1,107.90	6,376.57	12,586.87	2,950.95	15,537.82	17,855.54	4,058.85	21,914.39
1981	5,386.14	1,264.22	6,650.36	12,816.61	3,318.93	16,135.54	18,202.75	4,583.15	22,785.90
1982	6,484.45	1,621.50	8,105.95	13,634.77	3,800.96	17,435.73	20,119.22	5,422.46	25,541.68
1983	6,505.53	1,894.76	8,400.29	13,928.52	4,225.13	18,153.65	20,434.05	6,119.89	26,553.94
1984	7,060.03	2,117.33	9,177.36	14,059.36	3,996.90	18,056.26	21,119.39	6,114.23	27,233.62
1985	7,231.300	2,299.450	9,530.750	17,867.060	11,472.100	29,339.160	25,098.360	13,771.550	38,869.910
1986	8,531.850	3,632.260	12,164.110	22,763.820	4,141.550	26,905.370	31,295.670	7,773.810	39,069.480
1987	9,994.030	2,331.080	12,325.110	22,972.720	4,034.590	27,007.310	32,966.750	6,365.670	39,332.420
1988	9,436.960	3,729.040	13,166.000	25,624.240	13,799.070	39,423.310	35,061.200	17,528.110	52,589.310
1989	10,310.210	2,749.960	13,060.170	24,293.960	13,761.150	38,055.110	34,604.170	16,511.110	51,115.280
1990	10,330.400	2,730.500	13,060.900	27,448.300	13,475.200	40,923.500	37,778.700	16,205.700	53,984.400
1991	12,623.100	1,639.700	14,262.800	27,448.200	14,026.600	41,474.800	40,071.300	15,666.300	55,737.600
1992	12,972.400	1,368.900	14,341.300	29,162.670	13,987.690	43,150.360	42,135.070	15,356.590	57,491.660
1993	13,589.950	960.190	14,550.140	30,710.200	14,497.260	45,207.460	44,300.150	15,457.450	59,757.600
1994	13,759.770	990.500	14,750.270	31,743.310	14,713.710	46,457.020	45,503.080	15,704.210	61,207.290
1995	13,846.570	990.500	14,837.070	31,743.310	14,713.710	46,457.020	45,589.880	15,704.210	61,294.090
1996	14,423.750	961.420	15,385.170	32,731.636	15,266.321	47,997.957	47,155.386	16,227.741	63,383.127
1997	14,749.160	961.420	15,710.580	33,920.850	15,349.200	49,270.050	48,670.010	16,310.620	64,980.630
1998	15,141.980	938.910	16,080.890	34,187.410	15,283.330	49,470.740	49,329.390	16,222.240	65,551.630

Jadual 1.1 : Panjang Jalan (km) Di Malaysia Mengikut Tahun Dan Keadaan Turapan Sehingga 31 Disember 2021

AKHIR TAHUN	JALAN PERSEKUTUAN			JALAN NEGERI			JUMLAH PANJANG		
	BERTURAP	TIDAK BERTURAP	JUMLAH	BERTURAP	TIDAK BERTURAP	JUMLAH	BERTURAP	TIDAK BERTURAP	JUMLAH
1998	15,141.980	938.910	16,080.890	34,187.410	15,283.330	49,470.740	49,329.390	16,222.240	65,551.630
1999	15,350.500	855.420	16,205.920	34,561.220	15,110.210	49,671.430	49,911.720	15,965.630	65,877.350
2000	15,920.500	855.420	16,775.920	35,845.390	14,969.150	50,814.540	51,765.890	15,824.570	67,590.460
2001	16,001.080	855.420	16,856.500	41,135.320	15,025.760	56,161.080	57,136.400	15,881.180	73,017.580
2002	16,128.530	855.420	16,983.950	41,457.350	14,961.680	56,419.030	57,585.880	15,817.100	73,402.980
2003	16,461.090	908.180	17,369.270	44,285.080	16,778.990	61,064.070	60,746.170	17,687.170	78,433.340
2004	17,737.860	356.990	18,094.850	43,337.470	18,082.850	61,420.320	61,075.330	18,439.840	79,515.170
2005	17,451.750	313.180	17,764.930	51,888.690	18,860.870	70,749.560	69,340.440	19,174.050	88,514.490
2006	17,508.800	256.180	17,764.980	55,272.550	18,582.070	73,854.620	72,781.350	18,838.250	91,619.600
2007	17,758.990	256.180	18,015.170	55,272.550	18,582.070	73,854.620	73,031.540	18,838.250	91,869.790
2008	18,146.374	10.400	18,156.774	55,272.580	18,582.120	73,854.700	73,418.954	18,592.520	92,011.474
2009	18,570.330	10.400	18,580.730	81,432.123	24,642.994	106,075.117	100,002.453	24,653.394	124,655.847
2010	18,920.070	0.000	18,920.070	92,457.460	25,841.960	118,299.420	111,377.530	25,841.960	137,219.490
2011	19,216.240	0.000	19,216.240	108,300.720	29,650.260	137,950.980	127,516.960	29,650.260	157,167.220
2012	19,427.510	0.000	19,427.510	123,584.820	39,686.970	163,271.790	143,012.330	39,686.970	182,699.300
2013	19,461.790	0.000	19,461.790	138,543.390	46,164.950	184,708.340	158,005.180	46,164.950	204,170.130
2014	19,717.220	0.000	19,717.220	134,979.440	49,094.360	184,073.800	154,696.660	49,094.360	203,791.020
2015	19,822.010	0.000	19,822.010	144,213.600	52,801.450	197,015.040	164,035.610	52,801.450	216,837.060
2016	19,802.158	0.000	19,802.158	160,391.790	58,595.989	218,987.779	180,193.948	58,595.989	238,789.937
2017	19,950.611	0.000	19,950.611	159,566.979	57,504.763	217,071.742	179,517.590	57,504.763	237,022.353
2018	19,809.535	0.000	19,809.535	167,423.379	60,223.326	227,646.705	187,232.940	60,223.326	247,456.240
2019	19,912.086	0.000	19,912.086	172,461.604	64,119.923	236,581.527	192,373.690	64,119.923	256,493.613
2020	20,017.966	0.000	20,017.966	178,419.943	68,607.669	247,027.612	198,437.909	68,607.669	267,045.578
2021	20,039.197	0.000	20,039.197	209,770.062	75,075.108	284,845.170	229,809.259	75,075.108	304,884.367

Catatan :
 1. Perangkaan Jalan Persekutuan mengikut Warta Jalan Persekutuan sehingga 31.12.2021
 2. Perangkaan Jalan Negeri mengikut daftar MARRIS dan data daripada Kementerian Wilayah sehingga 31.12.2021
 3. Perangkaan Jalan Milik Agensi mengikut data daripada semua Kementerian sehingga 31.12.2021

Jumlah Panjang Jalan (km) Mengikut Negeri Dan Jenis Permukaan Sehingga 31 Disember 2021

JADUAL 1.2

NEGERI	PERSEKUTUAN				NEGERI				JUMLAH				JUMLAH BESAR
	BERTURAP (PAVED)	KELIKIR (GRAVEL)	TANAH (EARTH)	JUMLAH	BERTURAP (PAVED)	KELIKIR (GRAVEL)	TANAH (EARTH)	JUMLAH	BERTURAP (PAVED)	KELIKIR (GRAVEL)	TANAH (EARTH)	JUMLAH	
JOHOR	2,459,012	0,000	0,000	2,459,012	23,805,455	2,019,954	459,049	26,284,458	26,284,467	2,019,954	459,049	28,743,470	
MELAKA	320,028	0,000	0,000	320,028	5,578,870	247,281	161,758	5,987,909	5,898,898	247,281	161,758	6,307,937	
N. SEMBILAN	1,415,162	0,000	0,000	1,415,162	15,205,773	365,001	91,262	15,662,036	16,620,935	365,001	91,262	17,077,198	
SELANGOR	1,000,801	0,000	0,000	1,000,801	22,085,767	1,954,900	407,284	24,447,951	23,086,568	1,954,900	407,284	25,448,752	
PERAK	1,513,742	0,000	0,000	1,513,742	18,508,092	7,728,939	1,892,013	28,129,044	20,021,834	7,728,939	1,892,013	29,642,786	
P. PINANG	190,585	0,000	0,000	190,585	6,016,811	1,092,147	266,838	7,375,796	6,207,396	1,092,147	266,838	7,566,381	
KEDAH	1,119,327	0,000	0,000	1,119,327	40,832,709	1,431,515	189,320	42,453,544	41,952,036	1,431,515	189,320	43,572,871	
PERLIS	247,195	0,000	0,000	247,195	1,599,076	534,333	169,800	2,303,209	1,846,271	534,333	169,800	2,550,404	
PAHANG	3,914,580	0,000	0,000	3,914,580	16,531,871	12,433,238	8,057,152	37,022,261	20,446,451	12,433,238	8,057,152	40,936,841	
TERENGGANU	1,280,076	0,000	0,000	1,280,076	10,873,364	3,687,818	6,113,399	20,674,581	12,153,440	3,687,818	6,113,399	21,954,657	
KELANTAN	1,395,860	0,000	0,000	1,395,860	15,453,762	3,513,698	1,055,868	20,023,328	16,849,622	3,513,698	1,055,868	21,419,188	
W.P. KLUMPUUR	22,453	0,000	0,000	22,453	1,854,595	4,813	0,056	1,859,464	1,877,048	4,813	0,056	1,881,917	
W.P. PUTRAJAYA	5,900	0,000	0,000	5,900	0,000	0,000	0,000	0,000	5,900	0,000	0,000	5,900	
JUMLAH KECIL	14,884,721	0,000	0,000	14,884,721	178,346,145	35,013,637	18,863,799	232,223,581	193,230,866	35,013,637	18,863,799	247,108,302	
SABAH	1,501,840	0,000	0,000	1,501,840	10,309,108	9,986,285	1,461,573	21,756,966	11,810,948	9,986,285	1,461,573	23,258,806	
SARAWAK	1,499,318	0,000	0,000	1,499,318	20,982,159	4,313,400	5,436,414	30,731,973	22,481,477	4,313,400	5,436,414	32,231,291	
W.P. LABUAN	137,268	0,000	0,000	137,268	132,650	0,000	0,000	132,650	269,918	0,000	0,000	269,918	
JUMLAH KECIL	3,138,426	0,000	0,000	3,138,426	31,423,917	14,299,685	6,897,987	52,621,589	34,562,343	14,299,685	6,897,987	55,760,015	
LEBUHRAYA BERTOL	2,016,050	0,000	0,000	2,016,050	0,000	0,000	0,000	0,000	2,016,050	0,000	0,000	2,016,050	
JUMLAH KECIL	20,039,197	0,000	0,000	20,039,197	209,770,062	49,313,322	25,761,786	284,845,170	229,809,259	49,313,322	25,761,786	304,884,367	
JALAN MILIK AGENSI												35,001,800	
JUMLAH												339,886,167	

- Catatan :
1. Perangkaan Jalan Persekutuan mengikut Warta Jalan Persekutuan sehingga 31.12.2021
 2. Perangkaan Jalan Negeri mengikut daftar MARRIS dan data daripada Kementerian Wilayah sehingga 31.12.2021
 3. Perangkaan Jalan Milik Agensi mengikut data daripada semua Kementerian sehingga 31.12.2021
 4. Jalan dalam W.P. Putrajaya (selain Jalan Wilayah Persekutuan yang ditetapkan) adalah dibawah bidang kuasa Perbadanan Putrajaya
 5. Jalan Persekutuan Lebuhraya Bertol adalah di bawah bidang kuasa Lembaga Lebuhraya Malaysia.

Jumlah Panjang Jalan Persekutuan (km) Mengikut Tahun dan Kategori Sehingga 31 Disember 2021

**JADUAL
1.3**

Bil	Kategori Jalan Persekutuan	2008	2009	2010	2011	2012	2013	2014	2015	2016	2017	2018	2019	2020	2021
1	Jalan Persekutuan Utama	10,453.474	10,781.454	11,082.150	11,236.540	11,330.270	11,347.620	11,390.400	11,429.030	11,449.580	11,541.316	11,590.918	11,738.840	11,738.840	11,750.165
2	Jalan Persekutuan Felda (LKTP) / Jalan Masuk Ke Lembaga Kemajuan Wilayah (LKW)	5,147.790	5,147.790	5,147.790	5,147.790	5,147.790	5,147.790	5,195.200	5,195.200	5,195.200	5,201.466	5,208.720	5,200.783	5,200.783	5,203.141
3	Jalan Masuk ke Institusi Persekutuan (FI)	431.685	437.285	437.290	437.290	473.550	473.550	479.150	479.360	472.160	503.635	503.603	509.814	509.814	509.614
4	Jalan Masuk ke Kawasan Perindustrian	378.552	378.552	385.390	385.390	385.390	385.390	385.390	387.710	387.710	387.737	387.737	387.126	387.126	394.606
5	Jalan Persekutuan Ditetapkan Di Wilayah Persekutuan Kuala Lumpur, Labuan dan Putrajaya (FD)	200.993	200.989	200.990	267.680	273.400	270.240	270.240	309.300	309.300	315.577	161.803	159.453	165.353	165.621
6	Lepuh Raya Bertol	1,544.280	1,634.660	1,666.460	1,741.860	1,817.110	1,837.200	1,996.850	2,021.410	1,988.210	2,000.880	1,956.750	2,016.050	2,016.050	2,016.050
JUMLAH		18,156.774	18,580.730	18,920.070	19,216.550	19,427.510	19,461.790	19,717.230	19,822.040	19,802.160	19,950.611	19,809.531	20,012.066	20,017.966	20,039.197

**JADUAL
1.4**
**Jumlah Panjang Jalan Persekutuan (km) Mengikut Negeri,
Kategori Dan Jenis Permukaan Sehingga 31 Disember 2021**

9

NEGERI	KATEGORI	JENIS JALAN			JUMLAH (km)	JUMLAH DIWARTAKAN
		BERTURAP (km)	KELIKIR (km)	TANAH (km)		
JOHOR	UTAMA	1,406.411	0.000	0.000	1,406.411	2,459.012
	LKTP	1,005.649	0.000	0.000	1,005.649	
	LKW	0.000	0.000	0.000	0.000	
	INDUSTRI	7.432	0.000	0.000	7.432	
	FI	39.520	0.000	0.000	39.520	
MELAKA	UTAMA	278.390	0.000	0.000	278.390	320.028
	LKTP	37.698	0.000	0.000	37.698	
	LKW	0.000	0.000	0.000	0.000	
	INDUSTRI	0.000	0.000	0.000	0.000	
	FI	3.940	0.000	0.000	3.940	
N.SEMBILAN	UTAMA	620.452	0.000	0.000	620.452	1,415.162
	LKTP	734.950	0.000	0.000	734.950	
	LKW	0.000	0.000	0.000	0.000	
	INDUSTRI	11.600	0.000	0.000	11.600	
	FI	48.160	0.000	0.000	48.160	
SELANGOR	UTAMA	712.019	0.000	0.000	712.019	1,000.801
	LKTP	128.460	0.000	0.000	128.460	
	LKW	0.000	0.000	0.000	0.000	
	INDUSTRI	136.959	0.000	0.000	136.959	
	FI	23.363	0.000	0.000	23.363	
PERAK	UTAMA	1,218.982	0.000	0.000	1,218.982	1,513.742
	LKTP	226.770	0.000	0.000	226.770	
	LKW	0.000	0.000	0.000	0.000	
	INDUSTRI	48.350	0.000	0.000	48.350	
	FI	19.640	0.000	0.000	19.640	
P.PINANG	UTAMA	141.880	0.000	0.000	141.880	190.585
	LKTP	0.000	0.000	0.000	0.000	
	LKW	0.000	0.000	0.000	0.000	
	INDUSTRI	29.595	0.000	0.000	29.595	
	FI	19.110	0.000	0.000	19.110	
KEDAH	UTAMA	896.287	0.000	0.000	896.287	1,119.327
	LKTP	130.210	0.000	0.000	130.210	
	LKW	0.000	0.000	0.000	0.000	
	INDUSTRI	16.790	0.000	0.000	16.790	
	FI	76.040	0.000	0.000	76.040	
PERLIS	UTAMA	165.715	0.000	0.000	165.715	247.195
	LKTP	49.090	0.000	0.000	49.090	
	LKW	0.000	0.000	0.000	0.000	
	INDUSTRI	3.150	0.000	0.000	3.150	
	FI	29.240	0.000	0.000	29.240	

Jadual 1.4 : Jumlah Panjang Jalan Persekutuan (km) Mengikut Negeri, Kategori Dan Jenis Permukaan Sehingga 31 Disember 2021

NEGERI	KATEGORI	JENIS JALAN			JUMLAH (km)	JUMLAH DIWARTAKAN
		BERTURAP (km)	KELIKIR (km)	TANAH (km)		
PAHANG	UTAMA	1,845.111	0.000	0.000	1,845.111	3,914.580
	LKTP	1,858.428	0.000	0.000	1,858.428	
	LKW	131.500	0.000	0.000	131.500	
	INDUSTRI	28.100	0.000	0.000	28.100	
	FI	51.441	0.000	0.000	51.441	
TERENGGANU	UTAMA	813.562	0.000	0.000	813.562	1,280.076
	LKTP	266.714	0.000	0.000	266.714	
	LKW	82.700	0.000	0.000	82.700	
	INDUSTRI	103.800	0.000	0.000	103.800	
	FI	13.300	0.000	0.000	13.300	
KELANTAN	UTAMA	1,027.008	0.000	0.000	1,027.008	1,395.860
	LKTP	220.330	0.000	0.000	220.330	
	LKW	97.252	0.000	0.000	97.252	
	INDUSTRI	8.830	0.000	0.000	8.830	
	FI	42.440	0.000	0.000	42.440	
SABAH	UTAMA	1,221.620	0.000	0.000	1,221.620	1,501.840
	LKTP	233.390	0.000	0.000	233.390	
	LKW	0.000	0.000	0.000	0.000	
	INDUSTRI	0.000	0.000	0.000	0.000	
	FI	46.830	0.000	0.000	46.830	
SARAWAK	UTAMA	1,402.728	0.000	0.000	1,402.728	1,499.318
	LKTP	0.000	0.000	0.000	0.000	
	LKW	0.000	0.000	0.000	0.000	
	INDUSTRI	0.000	0.000	0.000	0.000	
	FI	96.590	0.000	0.000	96.590	
WP KUALA LUMPUR	FD	22.453	0.000	0.000	22.453	22.453
WP LABUAN	FD	137.268	0.000	0.000	137.268	137.268
WP PUTRAJAYA	FD	5.900	0.000	0.000	5.900	5.900
LEBUHRAYA BERTOL	TOL	2,016.050	0.000	0.000	2,016.050	2,016.050
JUMLAH		20,039.197	0.000	0.000	20,039.197	20,039.197

**JADUAL
1.5**
**Jumlah Panjang Jalan Milik Agensi (km) Mengikut
Kementerian Sehingga 31 Disember 2021**

BIL	NAMA KEMENTERIAN	SINGKATAN NAMA	JUMLAH PANJANG JALAN (km)	JUMLAH PANJANG JALAN (lane-km)
1	KEMENTERIAN PERTANIAN DAN INDUSTRI MAKANAN	MAFI	22,714.710	22,775.260
2	KEMENTERIAN PERTAHANAN	MINDEF	1,369.210	2,707.640
3	KEMENTERIAN KESIHATAN	KKM	988.050	1,328.630
4	KEMENTERIAN PENDIDIKAN	KPM	-	-
5	JABATAN PERDANA MENTERI	JPM	192.540	239.550
6	KEMENTERIAN KERJA RAYA	KKR	114.000	169.040
7	KEMENTERIAN DALAM NEGERI	KDN	104.370	183.220
8	KEMENTERIAN ALAM SEKITAR DAN AIR	KASA	110.210	121.480
9	KEMENTERIAN PERUMAHAN DAN KERAJAAN TEMPATAN (JABATAN BOMBA DAN PENYELAMAT MALAYSIA SAHAJA)	KPKT	58.720	60.210
10	KEMENTERIAN KOMUNIKASI DAN MULTIMEDIA	K-KOMM	20.350	29.220
11	KEMENTERIAN PELANCONGAN, SENI DAN BUDAYA	MOTAC	15.700	27.550
12	KEMENTERIAN BELIA DAN SUKAN	KBS	14.320	41.340
13	KEMENTERIAN PEMBANGUNAN LUAR BANDAR	KPLB	762.450	762.450
14	KEMENTERIAN LUAR NEGERI	KLN	2.320	3.240

Jadual 1.5 : Jumlah Panjang Jalan Milik Agensi (km) Mengikut Kementerian Sehingga 31 Disember 2021

BIL	NAMA KEMENTERIAN	SINGKATAN NAMA	JUMLAH PANJANG JALAN (km)	JUMLAH PANJANG JALAN (lane-km)
15	KEMENTERIAN PEMBANGUNAN USAHAWAN DAN KOPERASI	MEDAC	1.100	1.100
16	KEMENTERIAN WILAYAH	KWP	310.290	717.610
17	KEMENTERIAN SAINS, TEKNOLOGI DAN INOVASI	MOSTI	12.970	25.480
18	KEMENTERIAN TENAGA DAN SUMBER ASLI	KETSA	61.050	84.810
19	KEMENTERIAN KEWANGAN	MOF	9.490	18.970
20	KEMENTERIAN PERUSAHAAN PERLADANGAN DAN KOMODITI	MPIC	66.820	66.820
21	KEMENTERIAN PERDAGANGAN ANTARABANGSA DAN INDUSTRI	MITI	21.010	31.750
22	KEMENTERIAN PERPADUAN NEGARA	PERPADUAN	4.860	5.180
23	KEMENTERIAN PEMBANGGUNAN WANITA, KELUARGA DAN MASYARAKAT	KPWKM	100.860	142.540
24	KEMENTERIAN PENGANGKUTAN	MOT	7,352.480	17,167.280
25	KEMENTERIAN PERDAGANGAN DALAM NEGERI DAN HAL EHWAL PENGGUNA	KPDNHEP	-	-
26	KEMENTERIAN SUMBER MANUSIA	KSM	-	-
27	KEMENTERIAN PENGAJIAN TINGGI	KPT	593.940	1,119.240
			35,001.800	47,829.610

Panjang Jalan (km dan lane-km) Mengikut Negeri Sehingga 31 Disember 2021

JADUAL 1.6

NEGERI	JALAN PERSEKUTUAN		JALAN NEGERI		KESELURUHAN	
	PANJANG JALAN (km)	PANJANG JALAN (lane-km)	PANJANG JALAN (km)	PANJANG JALAN (lane-km)	PANJANG JALAN (km)	PANJANG JALAN (lane-km)
JOHOR	2,459.012	5,053.993	26,284.458	43,485.412	28,743.470	48,539.405
MELAKA	320.028	864.046	5,987.909	12,903.890	6,307.937	13,767.936
N. SEMBILAN	1,415.162	3,129.054	15,662.036	28,963.040	17,077.198	32,092.094
SELANGOR	1,000.801	3,407.710	24,447.951	50,185.841	25,448.752	53,593.551
PERAK	1,513.742	4,408.614	28,129.044	41,449.779	29,642.786	45,858.393
P. PINANG	190.585	563.680	7,375.796	13,760.898	7,566.381	14,324.578
KEDAH	1,119.327	2,987.790	42,453.544	54,210.008	43,572.871	57,197.798
PERLIS	247.195	392.750	2,303.209	3,689.918	2,550.404	4,082.668
PAHANG	3,914.580	7,458.690	37,022.261	48,668.847	40,936.841	56,127.537
TERENGGANU	1,280.076	3,351.824	20,674.581	28,146.830	21,954.657	31,498.654
KELANTAN	1,395.860	3,009.484	20,023.328	26,706.440	21,419.188	29,715.924
W.P. KLUMPUR	22.453	89.812	1,859.464	3,700.083	1,881.917	3,789.895
W.P. PUTRAJAYA	5.900	23.600	0.000	0.000	5.900	23.600
JUMLAH KECIL	14,884.721	34,741.047	232,223.581	355,870.986	247,108.302	390,612.033
SABAH	1,501.840	3,448.010	21,756.966	69,713.224	23,258.806	73,161.234
SARAWAK	1,499.318	3,120.722	30,731.973	60,073.091	32,231.291	63,193.813
W.P. LABUAN	137.268	316.616	132.650	313.692	269.918	630.308
JUMLAH KECIL	3,138.426	6,885.348	52,621.589	130,100.007	55,760.015	136,985.355
LEBUHRAYA BERTOL	2,016.050	10,027.000			2,016.050	10,027.000
JUMLAH	20,039.197	51,653.395	284,845.170	485,970.993	304,884.367	537,624.388
JALAN MILIK AGENSI					35,001.800	47,829.610
JUMLAH BESAR					339,886.167	585,453.998



DAFTAR JALAN PERSEKUTUAN TAHUN 2021

- **Jadual 2.1** : Daftar Jalan Persekutuan / Lebuhraya Bertol Mengikut No. Laluan Sehingga 31 Disember 2021
- **Jadual 2.2** : Daftar Jalan Persekutuan Negeri Johor Sehingga 31 Disember 2021
- **Jadual 2.3** : Daftar Jalan Persekutuan Negeri Melaka Sehingga 31 Disember 2021
- **Jadual 2.4** : Daftar Jalan Persekutuan Negeri Negeri Sembilan Sehingga 31 Disember 2021
- **Jadual 2.5** : Daftar Jalan Persekutuan Negeri Selangor Sehingga 31 Disember 2021
- **Jadual 2.6** : Daftar Jalan Persekutuan Negeri Perak Sehingga 31 Disember 2021
- **Jadual 2.7** : Daftar Jalan Persekutuan Negeri Pulau Pinang Sehingga 31 Disember 2021
- **Jadual 2.8** : Daftar Jalan Persekutuan Negeri Kedah Sehingga 31 Disember 2021
- **Jadual 2.9** : Daftar Jalan Persekutuan Negeri Perlis Sehingga 31 Disember 2021
- **Jadual 2.10** : Daftar Jalan Persekutuan Negeri Pahang Sehingga 31 Disember 2021
- **Jadual 2.11** : Daftar Jalan Persekutuan Negeri Terengganu Sehingga 31 Disember 2021
- **Jadual 2.12** : Daftar Jalan Persekutuan Negeri Kelantan Sehingga 31 Disember 2021
- **Jadual 2.13** : Daftar Jalan Persekutuan Negeri Sabah Sehingga 31 Disember 2021
- **Jadual 2.14** : Daftar Jalan Persekutuan Negeri Sarawak Sehingga 31 Disember 2021
- **Jadual 2.15** : Daftar Jalan Persekutuan Wilayah Persekutuan Kuala Lumpur Sehingga 31 Disember 2021
- **Jadual 2.16** : Daftar Jalan Persekutuan Wilayah Persekutuan Putrajaya Sehingga 31 Disember 2021
- **Jadual 2.17** : Daftar Jalan Persekutuan Wilayah Persekutuan Labuan Sehingga 31 Disember 2021
- **Jadual 2.18** : Daftar Jalan Persekutuan Lebu Raya Bertol Sehingga 31 Disember 2021

**JADUAL
2.1**
**Daftar Jalan Persekutuan / Lebuhraya Bertol Mengikut
Nombor Laluan Sehingga 31 Disember 2021**

NO. LALUAN	KETERANGAN RINGKAS LALUAN	PANJANG JALAN (km)	NEGERI	NO. WARTA/TAHUN
1	Sempadan Antarabangsa Malaysia/Singapura - Tambak Johor - Senai	28.290	Johor	P.U. (A) 35/2004
1	Jalan Senai - Gemas	187.520	Johor	P.U. (A) 35/2004
1	Jalan Seremban - Gemas	101.550	N.Sembilan	P.U. (A) 401/1989
1	Jalan Seremban - Kuala Lumpur (Jalan Lama)	23.830	N.Sembilan	P.U. (A) 401/1989
1	Jalan Kuala Lumpur - Seremban	30.930	Selangor	P.U. (A) 188/2001
1	Jalan Kuala Lumpur - Tanjung Malim	65.910	Selangor	P.U. (A) 188/2001
1	Jalan Ipoh - Tanjung Malim	123.070	Perak	P.U. (A) 322/2003
1	Jalan Pintas Tasek, Ipoh	10.300	Perak	P.U. (A) 322/2003
1	Jalan Ipoh - Jalan Butterworth	116.970	Perak	P.U. (A) 322/2003
1	Jalan Butterworth - Ipoh	33.700	Pulau Pinang	P.U. (A) 144/2021
1	Jalan Butterworth - Sungai Petani	23.080	Pulau Pinang	P.U. (A) 144/2021
1	Jalan Alor Setar-Butterworth	76.764	Kedah	P.U. (A) 61/2021
1	Jalan Sutan Sallehuddin	9.673	Kedah	P.U. (A) 61/2021
1	Jalan Bukit Kayu Hitam-Kepala Batas	34.028	Kedah	P.U. (A) 61/2021
1	Jalan Kota Kinabalu - Kudat	190.710	Sabah	P.U. (A) 366/1996
1	Jalan Kota Kinabalu - Sindumin	160.210	Sabah	P.U. (A) 366/1996
1	Jalan Sematan - Lundu - Batu Kawa - Kuching	102.100	Sarawak	P.U. (A) 551/1996
1	Jalan Kuching - Sibul	429.500	Sarawak	P.U. (A) 551/1996
1	Jalan Sibul - Bintulu	190.900	Sarawak	P.U. (A) 551/1996
1	Jalan Bintulu - Miri	203.000	Sarawak	P.U. (A) 551/1996
1	Jalan Miri - Lutong - Kuala Baram - Sempadan Brunei	35.200	Sarawak	P.U. (A) 551/1996
1	Jalan Sempadan Brunei - Limbang	43.000	Sarawak	P.U. (A) 551/1996
1	Jalan Limbang - Pandaruan	14.000	Sarawak	P.U. (A) 551/1996
1	Jalan Temburong - Lawas	24.900	Sarawak	P.U. (A) 551/1996
1	Jalan Lawas - Merapok - Sindumin	34.500	Sarawak	P.U. (A) 551/1996
1	Jalan Telok Melano-Bulatan Sematan	33.255	Sarawak	P.U.(A) 18/2019
1	Jalan Nyabau - Simpang Jalan Bakun	42.273	Sarawak	P.U.(A) 33/2020
2	Lebuhraya Persekutuan (Jalan Kuala Lumpur - Pelabuhan Klang) termasuk jalan sikal	34.590	Selangor	P.U. (A) 188/2001
2	Jalan Kuala Lumpur - Kuantan	180.450	Pahang	P.U. (A) 182/2011
2	Jalan Kuala Lumpur - Pelabuhan Kuantan	20.640	Pahang	P.U. (A) 401/1989
3	Jalan Johor Bahru - Endau	166.300	Johor	P.U.(A) 55/2017
3	Jalan Kuantan - Cukai	60.590	Pahang	P.U. (A) 210/2020
3	Jalan Kuantan - Endau	149.800	Pahang	P.U. (A) 207/1995
3	Jalan Kuala Terengganu - Kuantan	154.066	Terengganu	P.U. (A) 189/2018
3	Jalan Kuala Terengganu - Kota Bharu	115.790	Terengganu	P.U. (A) 401/1989
3	Jalan Kota Bharu - Rantau Panjang	39.600	Kelantan	P.U. (A) 401/1989
3	Jalan Kota Bharu - Kuala Terengganu	50.660	Kelantan	P.U. (A) 401/1989
4	Jalan Baling - Gerik - Jeli (Lebuhraya Timur - Barat)	114.660	Perak	P.U. (A) 432/2010
4	Jalan Pasir Puteh - Machang	24.650	Kelantan	P.U. (A) 401/1989
4	Jalan Machang - Jeli	60.850	Kelantan	P.U. (A) 401/1989
4	Jalan Gerik - Jeli (Lebuhraya Timur Barat)	30.450	Kelantan	P.U. (A) 401/1989
4	Jalan Gerik - Kupang - Lunas	61.780	Kedah	P.U. (A) 164/2011

Jadual 2.1 : Daftar Jalan Persekutuan / Lebuhraya Bertol Mengikut Nombor Laluan Sehingga 31 Disember 2021

NO. LALUAN	KETERANGAN RINGKAS LALUAN	PANJANG JALAN (km)	NEGERI	NO. WARTA/TAHUN
5	Jalan Kampung Kayan - Teluk Intan	24.500	Perak	P.U. (A) 322/2003
5	Jalan Jelapang - Ipoh - Ayer Tawar	58.600	Perak	P.U.(A) 267/2015
5	Jalan Tun Dr. Lim Keng Yaik	5.500	Perak	P.U.(A) 267/2015
5	Jalan Sungai Wangi - Kampung Kayan	36.400	Perak	P.U.(A) 267/2015
5	Jalan Teluk Intan- Sabak Bernam	21.720	Perak	P.U. (A) 322/2003
5	Jalan Klang - Sepang	88.500	Selangor	P.U. (A) 188/2001
5	Jalan Klang - Sabak Bernam	112.870	Selangor	P.U. (A) 188/2001
5	Jalan Sepang - Port Dickson	17.760	N. Sembilan	P.U. (A) 401/1989
5	Jalan Port Dickson - Lubok Cina	49.600	N. Sembilan	P.U.(A) 50/2017
5	Jalan Melaka - Muar	29.270	Melaka	P.U. (A) 321/2003
5	Jalan Melaka - Masjid Tanah - Lubok Cina	40.440	Melaka	P.U. (A) 321/2003
5	Jalan Johor Bahru - Pontian - Batu Pahat - Muar - Melaka	182.530	Johor	P.U. (A) 35/2004
6	Jalan Mengelilingi Pulau Pinang	60.040	Pulau Pinang	P.U. (A) 144/2021
7	Jalan Kangar - Padang Besar	38.150	Perlis	P.U. (A) 401/1989
7	Jalan Kangar - Alor Setar	17.330	Perlis	P.U. (A) 401/1989
7	Jalan Alor Setar - Kangar	26.370	Kedah	P.U. (A) 401/1989
8	Jalan Bentong - Gua Musang	198.500	Pahang	P.U. (A) 129/2004
8	Jalan Kota Bharu - Gua Musang	204.200	Kelantan	P.U. (A) 401/1989
9	Jalan Tampin - Kuala Pilah - Manchis	95.160	N.Sembilan	P.U. (A) 401/1989
9	Jalan Karak - Manchis	43.030	Pahang	P.U. (A) 401/1989
10	Jalan Temerloh - Kemayan	49.558	Pahang	P.U. (A) 227/2021
10	Jalan Gemas - Rompin - Ayer Hitam - Kemayan	70.570	N.Sembilan	P.U. (A) 401/1989
11	Lebuhraya Bahau - Keratong	26.510	N.Sembilan	P.U. (A) 401/1989
11	Jalan Juasseh - Bahau	13.690	N.Sembilan	P.U. (A) 401/1989
11	Lebuhraya Bahau - Keratong	34.820	Pahang	P.U. (A) 401/1989
12	Jalan Segamat - Kuantan (Lebuhraya Tun Razak)	19.580	Johor	P.U. (A) 35/2004
12	Lebuhraya Kuantan - Segamat (Lebuhraya Tun Razak)	127.220	Pahang	P.U. (A) 401/1989
13	Jalan Sandakan - Tawau	267.690	Sabah	P.U. (A) 366/1996
14	Lebuhraya Jerangau - Jabor	2.930	Pahang	P.U. (A) 401/1989
14	Jalan Kuala Terengganu - Bukit Besi	69.590	Terengganu	P.U. (A) 401/1989
14	Jalan Jerangau - Jabor	107.110	Terengganu	P.U. (A) 401/1989
15	Jalan Subang - Sungai Buloh	21.820	Selangor	P.U. (A) 113/2010
16	Jalan Lapangan Terbang Sultan Ismail	4.820	Johor	P.U. (A) 35/2004
17	Jalan Pelabuhan Pasir Gudang	29.800	Johor	P.U. (A) 53/2014
18	Jalan Setiawan - Lumut	11.520	Perak	P.U. (A) 322/2003
19	Lebuhraya AMJ	68.500	Melaka	P.U. (A) 68/2010
19	Lebuhraya AMJ	0.400	Johor	P.U. (A) 68/2010
20	Jalan Pintas Selat Klang Utara (Persiaran Sultan Hishamuddin)	8.000	Selangor	P.U. (A) 193/2002
21	Jalan Serian - Tebedu - Sempadan Indonesia	35.200	Sarawak	P.U. (A) 551/1996
22	Jalan Kota Kinabalu - Sandakan	310.830	Sabah	P.U. (A) 366/1996
23	Jalan Muar - Segamat	76.270	Johor	P.U. (A) 35/2004
24	Jalan Muar - Yong Peng	65.310	Johor	P.U. (A) 35/2004
25	Jalan Utama Batang Ai	38.100	Sarawak	P.U. (A) 551/1996
26	Lebuhraya KLIA	5.500	Selangor	P.U. (A) 188/2001
27	Jalan Pekeliling (KLIA)	20.000	Selangor	P.U. (A) 188/2001
28	Jalan Ipoh - Jalan Pintas Batu Caves - Persimpangan Bertingkat KL - Karak - Taman Melati	7.840	Selangor	P.U. (A) 83/2004
28	Jalan Taman Melati - Genting Klang - Jambatan Sg. Ampang	6.500	Selangor	P.U. (A) 83/2004

Jadual 2.1 : Daftar Jalan Persekutuan / Lebu Raya Bertol Mengikut Nombor Laluan Sehingga 31 Disember 2021

NO. LALUAN	KETERANGAN RINGKAS LALUAN	PANJANG JALAN (km)	NEGERI	NO. WARTA/TAHUN
28	Jambatan Sg. Ampang - Jalan Jujur - Jambatan Sg. Kerayong	4.140	Selangor	P.U. (A) 83/2004
28	Jalan Selayang - Kepong/Persimpangan Sri Damansara	1.580	Selangor	P.U. (A) 83/2004
28	Pusingan Bertingkat U Cheras	0.723	Selangor	P.U. (A) 158/2018
29	Lebu Raya Damansara Puchong - Putrajaya dan Cyberjaya	9.860	Selangor	P.U. (A) 340/2002
29	Lebu Raya Damansara Puchong - Putrajaya dan Cyberjaya	11.400	Selangor	P.U. (A) 228/2009
30	Jalan Lingkaran Bandar U4	6.200	Selangor	P.U. (A) 305/2020
30	Jalan Lingkaran Bandar U4	5.900	Putrajaya	P.U. (B) 528/2020
31	Jalan Banting - Semenyih	45.800	Selangor	P.U. (A) 228/2009
32	Jalan Labohan Dagang - Nilai	20.000	Selangor	P.U. (A) 228/2009
32	Jalan Nilai-KLIA	6.000	N.Sembilan	P.U. (A) 69/2010
33	Jalan Sungai Udang-Ayer Keroh	23.100	Melaka	P.U. (A) 407/2009
34	Jalan Central Spine	13.200	Pahang	P.U. (A) 262/2014
34	Jalan Central Spine	11.900	Pahang	P.U.(A) 156/2015
34	Jalan Central Spine	12.400	Pahang	P.U.(A) 156/2015
34	Jalan Central Spine	3.910	Pahang	P.U.(A) 307/2016
34	Jalan Central Spine	13.910	Pahang	P.U.(A) 105/2018
34	Jalan Central Spine	7.169	Kelantan	P.U.(A) 196/2018
34	Jalan Kadok ke Keterah	6.760	Kelantan	P.U.(A) 256/2019
34	Jalan Central Spine	5.410	Pahang	P.U.(A) 207/2020
34	Jalan Central Spine	1.770	Kelantan	P.U.(A) 207/2020
34	Jalan Central Spine	22.337	Pahang	P.U.(A) 194/2021
35	Jalan Permas Jaya- Pasir Gudang	13.400	Johor	P.U. (A) 53/2014
36	Jalan Aring 8-Kenyir-Kuala Jeneris	74.300	Terengganu	P.U.(A) 50/2017
36	Jalan Chiku - Aring 5	25.600	Kelantan	P.U.(A) 50/2017
36	Jalan Aring 8	9.400	Kelantan	P.U.(A) 50/2017
37	Jalan Rawang Bypass	10.662	Selangor	P.U.(A) 359/2017
38	Lebuhraya Penyeruaian Trafik Timur Johor Bharu (EDL)	8.274	Johor	P.U.(A) 178/2018
50	Jalan Batu Pahat - Ayer Hitam - Jemaluang	135.280	Johor	P.U. (A) 35/2004
51	Jalan Seremban - Kuala Pilah	36.260	N.Sembilan	P.U. (A) 364/2011
52	Lebuhraya Sultan Iskandar	14.500	Johor	P.U. (A) 289/2012
53	Jalan Seremban - Port Dickson	33.240	N.Sembilan	P.U. (A) 401/1989
54	Jalan Kepong - Kuala Selangor	45.257	Selangor	P.U. (A) 341/2020
55	Jalan Kuala Kubu Baru - Gap	32.450	Selangor	P.U. (A) 188/2001
55	Jalan Teranum - Gap	20.760	Pahang	P.U. (A) 401/1989
56	Jalan Gap - Bukit Fraser	7.720	Pahang	P.U. (A) 401/1989
57	Jalan Kota Bharu - Pengkalan Chepa	9.750	Kelantan	P.U. (A) 401/1989
58	Jalan Bidor - Teluk Intan	49.030	Perak	P.U. (A) 322/2003
59	Jalan Tapah - Cameron Highlands	44.960	Perak	P.U. (A) 322/2003
59	Jalan Tapah - Cameron Highlands	19.610	Pahang	P.U. (A) 401/1989
59	Jalan Berinchang - Blue Valley, Cameron Highlands	25.280	Pahang	P.U. (A) 180/2001
60	Jalan Changkat Jering - Sri Manjung - Kampung Koh	87.100	Perak	P.U. (A) 322/2003
61	Jalan Alor Gajah - Tampin	14.080	Melaka	P.U. (A) 321/2003
62	Jalan Bukit Tajau - Bandar Pusat Jengka	37.800	Pahang	P.U. (A) 401/1989
63	Jalan Leban Chondong - Bukit Ibam	72.830	Pahang	P.U. (A) 401/1989
64	Jalan Maran - Jerantut - Benta	147.810	Pahang	P.U. (A) 401/1989
65	Jalan Masuk ke Lapangan Terbang Sultan Mahmud	4.830	Terengganu	P.U. (A) 401/1989
65	Jalan Sultan Mizan	6.400	Terengganu	P.U. (A) 65/2010
66	Jalan Dabong - Jeli	53.600	Kelantan	P.U. (A) 401/1989
66	Jalan Sungai Sam - Dabong	63.000	Kelantan	P.U. (A) 73/2004

Jadual 2.1 : Daftar Jalan Persekutuan / Lebu Raya Bertol Mengikut Nombor Laluan Sehingga 31 Disember 2021

NO. LALUAN	KETERANGAN RINGKAS LALUAN	PANJANG JALAN (km)	NEGERI	NO. WARTA/TAHUN
67	Jalan Sungai Petani - Baling	36.717	Kedah	P.U. (A) 61/2021
68	Jalan Kuala Lumpur - Bentong (Jalan Bentong Lama)	25.790	Selangor	P.U. (A) 188/2001
68	Jalan Kuala Lumpur - Bentong (Jalan Lama Bentong)	34.100	Pahang	P.U. (A) 401/1989
69	Jalan Simpang Empat - Bagan Datoh	28.230	Perak	P.U. (A) 322/2003
70	Jalan Kampar - Changkat Jong	36.690	Perak	P.U. (A) 322/2003
71	Jalan Beruas - Air Tawar	18.980	Perak	P.U. (A) 322/2003
72	Jalan Tanjung Belanja - Bota Kiri	20.710	Perak	P.U. (A) 322/2003
73	Jalan Siputeh - Batu Hampar	47.710	Perak	P.U. (A) 322/2003
74	Jalan Taiping - Kuala Sepetang	17.130	Perak	P.U. (A) 322/2003
75	Jalan Bagan Serai - Kuala Kurau	12.880	Perak	P.U. (A) 322/2003
76	Jalan Baling - Pengkalan Hulu	21.486	Kedah	P.U. (A) 61/2021
76	Jalan Kuala Kangsar - Griuk - Pengkalan Hulu	139.250	Perak	P.U. (A) 432/2010
77	Jalan Pengkalan Hulu - Betong (Sempadan Antarabangsa Malaysia/Thailand)	6.160	Perak	P.U. (A) 322/2003
78	Jalan Alor Setar - Kuala Kedah	8.780	Kedah	P.U. (A) 401/1989
79	Jalan Ulu Pauh Chuping-Padang Besar	28.500	Perlis	P.U. (A) 177/2011
80	Jalan Kampung Pauh - Kuala Sanglang	4.990	Perlis	P.U. (A) 401/1989
81	Jalan Behor Lateh - Kuala Perlis	1.360	Perlis	P.U. (A) 11/2013
82	Jalan Pekan - Batu Balik	46.280	Pahang	P.U. (A) 401/1989
83	Jalan Utama Jengka Utara/Selatan	49.600	Pahang	P.U. (A) 401/1989
84	Jalan Jerteh - Kuala Besut	15.400	Terengganu	P.U. (A) 401/1989
85	Jalan Parit Yusuf, Muar	15.140	Johor	P.U. (A) 35/2004
86	Jalan Seremban - Kuala Klawang - Simpang Pertang	62.790	N.Sembilan	P.U. (A) 401/1989
87	Jalan Temerloh - Mentakab	15.650	Pahang	P.U. (A) 401/1989
88	Jalan Sambung ke Jalan Pintas Temerloh - Mentakab	5.670	Pahang	P.U. (A) 401/1989
89	Jalan Tanjung Belungkor	16.930	Johor	P.U. (A) 35/2004
90	Jalan Desaru-Pengerang	47.952	Johor	P.U.(A) 25/2020
91	Jalan Kota Tinggi - Kluang	92.500	Johor	P.U.(A) 55/2017
92	Jalan Kota Tinggi - Sungai Rengit	66.800	Johor	P.U. (A) 35/2004
93	Jalan Sungai Sayong	14.320	Johor	P.U. (A) 35/2004
94	Jalan Kota Tinggi - Kulai	36.010	Johor	P.U. (A) 35/2004
95	Jalan Pontian Kechil - Kukup	19.800	Johor	P.U. (A) 35/2004
96	Jalan Benut - Simpang Renggam	19.560	Johor	P.U. (A) 35/2004
97	Jalan Paroi - Senawang	4.590	N.Sembilan	P.U. (A) 401/1989
98	Jalan Temerloh - Jerantut	56.210	Pahang	P.U. (A) 401/1989
99	Jalan Lok Heng	39.630	Johor	P.U. (A) 35/2004
100	Jalan Teluk Muroh- Sungai Wangi	10.050	Perak	P.U. (A) 432/2010
101	Jalan Pintas Gebeng	13.700	Pahang	P.U. (A) 186/2011
102	Jalan Pos Betau- Lembah Bertam	79.230	Pahang	P.U. (A) 238/2012
103	Jalan menuju ke Pelabuhan Klang Utara (Jalan Vantooran), Klang	4.430	Selangor	P.U. (A) 188/2001
104	Jalan Masuk ke Jeti Ewa, Pulau Langkawi	1.600	Kedah	P.U. (A) 401/1989
105	Jalan Simpang Padang Mat Sirat - Lapangan Terbang, Pulau Langkawi	1.500	Kedah	P.U. (A) 401/1989
106	Jalan Ajil - Kuala Berang	8.870	Terengganu	P.U. (A) 401/1989
107	Jalan Simpang Bukit Malut - Tanjung Lembong, Pulau Langkawi	1.500	Kedah	P.U. (A) 401/1989
108	Jalan Simpang Sungai Batu - Ampangan Malut, Pulau Langkawi	3.300	Kedah	P.U. (A) 401/1989
109	Jalan Bota Kanan - Kampung Gajah - Teluk Intan	51.967	Perak	P.U. (A) 344/2020
110	Jalan Kuah - Jeti, Pulau Langkawi (Jalan Persiaran Putra)	2.500	Kedah	P.U. (A) 401/1989
111	Jalan Padang Lallang - Tanjung Rhu, P Langkawi (Jalan Tanjung Rhu)	1.700	Kedah	P.U. (A) 401/1989
112	Jalan Kuah - Simpang Yooi, Pulau Langkawi (Jalan Padang Matsirat)	14.600	Kedah	P.U. (A) 401/1989
112	Jalan Simpang Yooi - Padang Lallang, Pulau Langkawi	13.700	Kedah	P.U. (A) 401/1989

Jadual 2.1 : Daftar Jalan Persekutuan / Lebu Raya Bertol Mengikut Nombor Laluan Sehingga 31 Disember 2021

NO. LALUAN	KETERANGAN RINGKAS LALUAN	PANJANG JALAN (km)	NEGERI	NO. WARTA/TAHUN
112	Jalan Kuah - Padang Lallang, Pulau Langkawi (Jalan Air Hangat)	17.730	Kedah	P.U. (A) 401/1989
113	Jalan Padang Lallang - Kampung Kok, Pulau Langkawi	17.212	Kedah	P.U. (A) 401/1989
114	Jalan Pintas Lapangan Terbang, Pulau Langkawi	2.100	Kedah	P.U. (A) 401/1989
114	Jalan Simpang Padang Mat Sirat - Kuala Teriang, Pulau Langkawi (Jalan Kuala Teriang)	4.100	Kedah	P.U. (A) 401/1989
114	Jalan Simpang Kuala Teriang - Telok Burau, Pulau Langkawi (Jalan Telok Burau)	6.100	Kedah	P.U. (A) 401/1989
115	Jalan Kuala Teriang - Pantai Tengah, Pulau Langkawi	9.280	Kedah	P.U. (A) 401/1989
116	Jalan Simpang Chandik Kura - Temoyong, Pulau Langkawi	6.500	Kedah	P.U. (A) 401/1989
117	Jalan Kampung Padang Puteh - Pantai Tengah, Pulau Langkawi	1.300	Kedah	P.U. (A) 401/1989
118	Jalan Mata Air - Simpang Kenyum, Pulau Langkawi	5.000	Kedah	P.U. (A) 401/1989
119	Jalan Simpang Kampung Perana - Simpang Titi Changwang, Langkawi	2.300	Kedah	P.U. (A) 401/1989
120	Jalan Simpang Bukit Temin - Makam Mahsuri, Pulau Langkawi	1.600	Kedah	P.U. (A) 401/1989
120	Jalan Ulu Melaka - Makam Mahsuri, Langkawi	5.200	Kedah	P.U. (A) 321/2011
121	Jalan Sambung Kuala Lumpur/Karak - Bentong	0.400	Pahang	P.U. (A) 401/1989
122	Jalan Jerangau - Jabor (Penghantar 5)	28.700	Terengganu	P.U. (A) 401/1989
123	Jalan Jerangau - Jabor (Penghantar 4)	7.830	Terengganu	P.U. (A) 401/1989
124	Jalan Jerangau - Jabor (Penghantar 2)	16.050	Terengganu	P.U. (A) 401/1989
125	Jalan Jerangau - Jabor (Penghantar 3)	6.800	Terengganu	P.U. (A) 401/1989
126	Jalan Jerangau - Jabor (Penghantar 1)	9.720	Terengganu	P.U. (A) 401/1989
127	Jalan Kuala Dungun	2.740	Terengganu	P.U. (A) 401/1989
128	Jalan Jerangau - Jabor (Penghantar 6)	12.390	Terengganu	P.U. (A) 401/1989
129	Jalan Pasir Mas - Tanah Merah	34.120	Kelantan	P.U. (A) 401/1989
130	Jalan Wakaf Che Yeh - Salor - Pasir Mas	13.850	Kelantan	P.U. (A) 401/1989
131	Jalan Kubang Kerian - Sabak	10.980	Kelantan	P.U. (A) 401/1989
132	Jalan Bukit Besi - Dungun	31.400	Terengganu	P.U. (A) 401/1989
133	Jalan Sultan Abdul Halim, Langkawi	1.468	Kedah	P.U. (A) 193/2018
134	Jalan Kota Bharu - Pengkalan Kubor	21.870	Kelantan	P.U. (A) 401/1989
135	Jalan Telok Sisek (Jalan Telok Chempedak)	5.270	Pahang	P.U. (A) 401/1989
136	Jalan Kuala Ketil - Merbau Pulas - Lunas - Pekan Bandar Baharu	81.440	Kedah	P.U. (A) 190/2011
137	Jalan Masuk ke Lapangan Terbang Sultan Azlan Shah	1.560	Perak	P.U.(A) 610/1996
138	Jalan Masjid Tanah - Kuala Linggi	16.300	Melaka	P.U. (A) 321/2003
139	Jalan Masjid Tanah - Lendu - Alor Gajah	13.100	Melaka	P.U. (A) 321/2003
140	Jalan Cheng - Tanjung Minyak - Tangga Batu - Pantai Kundur	12.700	Melaka	P.U. (A) 321/2003
141	Jalan Tanjung Kling - Pelabuhan Tanjung Beruas	1.000	Melaka	P.U. (A) 321/2003
142	Jalan Melaka - Batu Berendam	6.000	Melaka	P.U. (A) 321/2003
143	Jalan Peringgit - Padang - Padang Jambu - Lebu Ayer Keroh - Plaza Tol Ayer Keroh	11.800	Melaka	P.U. (A) 321/2003
144	Jalan Kandang - Jasin	23.600	Melaka	P.U. (A) 321/2003
145	Jalan Pintas Teluk Kalong	15.700	Terengganu	P.U. (A) 164/2004
146	Jalan Pintas Teluk Kalong	1.790	Terengganu	P.U. (A) 164/2004
147	Jalan Bagan Serai - Alor Pongsu - Selama	40.000	Perak	P.U. (A) 322/2003
148	Jalan Baru Gap - Fraser's Hill	9.000	Pahang	P.U. (A) 180/2001
149	Jalan Bukit Tambun, Seberang Perai Selatan	2.700	Pulau Pinang	P.U. (A) 343/1999
150	Jalan Pa Thau - Pa Boi, Seberang Perai Selatan	2.460	Pulau Pinang	P.U. (A) 343/1999
151	Jalan Bukit Kemboja - Nyior Chabang - Lubok Setol, Pulau Langkawi	4.100	Kedah	P.U. (A) 344/1999
152	Jalan Padang Gaong, Pulau Langkawi	7.500	Kedah	P.U. (A) 344/1999
153	Jalan Chandik Kura - Kg. Kedawang, Pulau Langkawi	5.400	Kedah	P.U. (A) 344/1999
154	Jalan Spg. Kg. Ketapang - Kuala Chenang, Pulau Langkawi	2.000	Kedah	P.U. (A) 344/1999

Jadual 2.1 : Daftar Jalan Persekutuan / Lebuhraya Bertol Mengikut Nombor Laluan Sehingga 31 Disember 2021

NO. LALUAN	KETERANGAN RINGKAS LALUAN	PANJANG JALAN (km)	NEGERI	NO. WARTA/TAHUN
155	Jalan Wang Tok Rendong, Pulau Langkawi	1.100	Kedah	P.U. (A) 344/1999
156	Jalan Kg. Padang Lalang - Penarak, Pulau Langkawi	2.800	Kedah	P.U. (A) 344/1999
157	Jalan Kg Merdeka - Kg Yooi, Pulau Langkawi	1.000	Kedah	P.U. (A) 344/1999
158	Jalan Padang Wahid, Pulau Langkawi	1.900	Kedah	P.U. (A) 344/1999
159	Jalan Inderaloka, Pulau Langkawi	1.000	Kedah	P.U. (A) 344/1999
160	Jalan Beringin, Pulau Langkawi	0.900	Kedah	P.U. (A) 344/1999
161	Jalan Kubang Badak - Teluk Datai, Pulau Langkawi	12.900	Kedah	P.U. (A) 344/1999
162	Jalan Durian Perangin, Pulau Langkawi	1.900	Kedah	P.U. (A) 344/1999
163	Jalan Putra 1, Pulau Langkawi	0.200	Kedah	P.U. (A) 344/1999
164	Jalan Putra 2, Pulau Langkawi	0.500	Kedah	P.U. (A) 344/1999
165	Jalan Putra 3, Pulau Langkawi	0.700	Kedah	P.U. (A) 344/1999
166	Lebuhraya Langkawi, Pulau Langkawi	5.300	Kedah	P.U. (A) 344/1999
167	Jalan Bukit Malut - Kg. Temoyong, Pulau Langkawi	8.300	Kedah	P.U. (A) 344/1999
168	Jalan Dewan Pameran LIMA, Pulau Langkawi	1.500	Kedah	P.U. (A) 344/1999
169	Jalan Kelang Lama - Mahang	31.200	Kedah	P.U. (A) 344/1999
170	Jalan Mahang -Selama	15.000	Kedah	P.U. (A) 344/1999
171	Jalan Selama -Serdang	12.200	Kedah	P.U. (A) 344/1999
172	Jalan Hospital, Jalan Rambutan dan Jalan Mohd. Salim, Kluang	2.600	Johor	P.U. (A) 35/2004
173	Jalan Besar, Kluang	2.870	Johor	P.U. (A) 35/2004
174	Jalan Sultan Zainal Abidin dan Jalan Sultan Mahmud	3.310	Terengganu	P.U. (A) 469/1999
175	Jalan Gurun - Kepala Batas	162.530	Kedah	P.U. (A) 240/2010
176	Jalan Jitra - Kodiang	21.360	Kedah	P.U. (A) 295/2000
177	Jalan masuk ke Pelabuhan Tanjung Pelepas	6.600	Johor	P.U. (A) 35/2004
178	Jalan Cabang	2.730	Johor	P.U. (A) 35/2004
179	Jalan Kangar - Kodiang	13.110	Perlis	P.U. (A) 376/2000
180	Jalan Pelabuhan Utara - Pelabuhan Barat	4.400	Selangor	P.U. (A) 188/2001
181	Lebuhraya Pulau Indah	17.700	Selangor	P.U. (A) 188/2001
182	Jalan KLIA 1	5.200	Selangor	P.U. (A) 188/2001
183	Jalan Padang Lalang - Tanjung Lumpur - Kampung Baharu, Kuantan	16.600	Pahang	P.U. (A) 180/2001
184	Jalan Padang Tembak, Kluang	12.000	Johor	P.U. (A) 35/2004
185	Jalan Simpang Pulai - Blue Valley	47.200	Perak	P.U. (A) 426/2008
185	Jalan Lojing-Gua Musang	93.200	Kelantan	P.U.(A) 50/2017
185	Jalan Pos Slim - Lojing	11.700	Pahang	P.U. (A) 69/2011
186	Jalan Padang Behor - Guar Syed Alwi	4.980	Perlis	P.U. (A) 11/2013
187	Jalan Kubang Kerian - Sabak	3.299	Kelantan	P.U. (A) 485/2000
188	Jalan Lingkaran Dalam Johor Bahru	4.810	Johor	P.U. (A) 35/2004
188	Persimpangan Bertingkat No.1, Jalan Lingkaran Dalam	1.550	Johor	P.U. (A) 154/2009
189	Jalan Pesisir Pantai Kelantan (Jalan Semarak - Cherang Ruku - Air Tawar - Melawi)	33.900	Kelantan	P.U. (A) 73/2004
189	Jalan Seberang Jeratih Ke Sempadan Negeri Kelantan Darul Naim	18.760	Terengganu	P.U. (A) 51/2003
190	Jalan Kota Raja, Jalan Kebun dan Jalan Bukit Kemuning	17.000	Selangor	P.U. (A) 188/2001
191	Jalan Lama Pekan Alor Gajah	5.500	Melaka	P.U. (A) 68/2010
192	Jalan Pantai, Bandar Melaka	3.100	Melaka	P.U. (A) 321/2003
193	Jalan Persimpangan Tanjung Malim - Behrang Stesyen	13.280	Perak	P.U. (A) 322/2003
194	Jalan Kuala Perlis - Changlun	24.085	Perlis	P.U. (A) 481/2002
194	Jalan Pauh - Sempadan negeri Negeri Perlis / Negeri Kedah	6.350	Perlis	P.U. (A) 429/2008
194	Jalan Laka Selatan-UUM Sintok	17.200	Kedah	P.U. (A) 240/2010
195	Jalan Seremban - Bandar Baru Enstek	21.555	N.Sembilan	P.U. (A) 125/2020

Jadual 2.1 : Daftar Jalan Persekutuan / Lebu Raya Bertol Mengikut Nombor Laluan Sehingga 31 Disember 2021

NO. LALUAN	KETERANGAN RINGKAS LALUAN	PANJANG JALAN (km)	NEGERI	NO. WARTA/TAHUN
196	Jalan Panglima Bayu - Rantau Panjang - Jeram Perdah	35.570	Kelantan	P.U. (A) 261/2021
197	Jalan Tok Deh - Gual Periok	2.430	Kelantan	P.U. (A) 320/2003
198	Jalan Jedok - Air Canal - Legeh	14.090	Kelantan	P.U. (A) 320/2003
199	Jalan Batu Gajah - Lawang	6.790	Kelantan	P.U. (A) 320/2003
200	Jalan Bukit Bunga - Jenok - Bukit Nangka	10.490	Kelantan	P.U. (A) 320/2003
201	Jalan Nibong - Jakar - Bukit Bunga	3.470	Kelantan	P.U. (A) 320/2003
202	Jalan Air Canal - Lakota	14.540	Kelantan	P.U. (A) 320/2003
203	Jalan Air Lanas - Legeh - Sg. Satan	6.030	Kelantan	P.U. (A) 320/2003
204	Jalan Gemang - Kg. Labu	1.800	Kelantan	P.U. (A) 320/2003
205	Jalan Gunung - Batu Melintang - Kg. Lawar	7.820	Kelantan	P.U. (A) 320/2003
206	Jalan Batu Melintang - Kalai	5.390	Kelantan	P.U. (A) 320/2003
207	Jalan Pasir Mas - Salor	12.000	Kelantan	P.U. (A) 73/2004
208	Jalan Tendong - Mulong	2.800	Kelantan	P.U. (A) 73/2004
209	Jalan Pasir Hor - Wakaf Che Yeh	5.660	Kelantan	P.U. (A) 65/2016
210	Jalan Pintas Pasir Puteh	2.430	Kelantan	P.U. (A) 73/2004
211	Jalan Kubang Kerian - Bachok	15.580	Kelantan	P.U. (A) 73/2004
212	Jalan Tanjung Sedili	18.300	Johor	P.U. (A) 35/2004
213	Jalan Kuala Sedili Kecil - Tanjung Sedili	12.450	Johor	P.U. (A) 35/2004
214	Jalan Putrajaya - Dengkil	3.500	Selangor	P.U. (A) 228/2009
215	Jalan Semarak	3.500	Terengganu	P.U. (A) 164/2004
216	Jalan Kompleks Sukan	2.700	Terengganu	P.U. (A) 164/2004
217	Jalan Puchong - Sg. Besi	4.300	Selangor	P.U. (A) 83/2004
218	Jalan Lama Bentong - Raub	35.000	Pahang	P.U. (A) 129/2004
219	Jalan Sua Betong - Sunggala	3.710	N.Sembilan	P.U. (A) 161/2004
220	Jalan Bayan Lepas - Pekan Air Hitam	16.600	Pulau Pinang	P.U. (A) 357/2004
221	Persimpangan Jalan Paya Terubong - Pekan Air Hitam	3.300	Pulau Pinang	P.U. (A) 357/2004
222	Jalan Masuk ke Bandar MEC	1.700	Pahang	P.U. (A) 46/2005
223	Jalan ke Pantai Cahaya Bulan	10.500	Kelantan	P.U. (A) 5/2007
224	Jalan Pintas Muar	13.880	Johor	P.U. (A) 446/2008
225	Jalan Lencongan Timur	16.400	Kedah	P.U. (A) 321/2007
226	Jalan Kaki Bukit - Wang Kelian	12.730	Perlis	P.U. (A) 429/2008
227	Jalan Tengku Muhamad	3.240	Pahang	P.U. (A) 362/2009
228	Jalan Bukit Tagar	7.900	Selangor	P.U. (A) 304/2008
229	Jalan Permatang Badak	2.830	Pahang	P.U. (A) 362/2009
230	Jalan Kuantan - Cherok Paloh	24.590	Pahang	P.U. (A) 362/2009
231	Jalan Sungai Lembing	37.532	Pahang	P.U. (A) 343/2020
232	Jalan Pekan Sehari Kampung Awah	6.550	Pahang	P.U. (A) 362/2009
234	Jalan Jerantut - Kuala Lipis	61.660	Pahang	P.U. (A) 362/2009
235	Jalan Berchang - Sungai Koyan	24.070	Pahang	P.U. (A) 362/2009
236	Jalan Bolok - Mempaga	14.030	Pahang	P.U. (A) 362/2009
237	Jalan Chukai-Air Putih	28.000	Terengganu	P.U. (A) 65/2010
238	Jalan Haji Ahmad	3.770	Pahang	P.U. (A) 362/2009
239	Jalan Ampang - Jelapang	7.310	Perak	P.U. (A) 259/2009
240	Jalan Jelapang - Ampang	7.010	Perak	P.U. (A) 259/2009
241	Jalan Sungai Ujong	3.500	N.Sembilan	P.U. (A) 69/2010
242	Jalan Senawang-Panchor	4.700	N.Sembilan	P.U. (A) 69/2010
243	Jalan Tol Senawang	0.700	N.Sembilan	P.U. (A) 69/2010
244	Jalan Bandar Seri Jempol	2.000	N.Sembilan	P.U. (A) 69/2010
245	Jalan Serting Ulu-Ayer Hitam	10.100	N.Sembilan	P.U. (A) 69/2010

Jadual 2.1 : Daftar Jalan Persekutuan / Lebu Raya Bertol Mengikut Nombor Laluan Sehingga 31 Disember 2021

NO. LALUAN	KETERANGAN RINGKAS LALUAN	PANJANG JALAN (km)	NEGERI	NO. WARTA/TAHUN
246	Jalan Bahau-Batu Kikir	8.200	N.Sembilan	P.U. (A) 69/2010
247	Jalan Kuala Berang - Sungai Tong	38.900	Terengganu	P.U. (A) 344/2009
248	Jalan Bukit Changgang	2.600	Selangor	P.U. (A) 228/2009
249	Jalan Bukit Diman - Felda Tersat	13.200	Terengganu	P.U. (A) 393/2009
252	Jalan Gunung Jerai	12.050	Kedah	P.U. (A) 124/2010
253	Jalan Pintas Semeling	14.100	Kedah	P.U. (A) 240/2010
254	Jalan Kelang Lama-Sempadan Negeri Pulau Pinang, Negeri Kedah	6.830	Kedah	P.U. (A) 240/2010
255	Jalan Sultanah Bahiyah	13.840	Kedah	P.U. (A) 321/2011
256	Jalan Langgar	5.630	Kedah	P.U. (A) 321/2011
257	Jalan Lencongan Barat	12.000	Kedah	P.U. (A) 321/2011
258	Jalan Proton City	3.810	Perak	P.U. (A) 432/2010
259	Jalan Sultan Ismail Petra	7.580	Kelantan	P.U. (A) 96/2011
260	Jalan Pasir Mas - Pohon Tanjong	11.930	Kelantan	P.U. (A) 261/2021
261	Jalan Tanah Merah - Lubok Jong	25.990	Kelantan	P.U. (A) 96/2011
262	Jalan Persiaran Wawasan	1.880	Perlis	P.U. (A) 11/2013
263	Jalan Kuala Perlis	1.960	Perlis	P.U. (A) 11/2013
264	Jalan Semabok-Gapam-Ayer Keroh	9.900	Melaka	P.U. (A) 135/2013
265	Jalan Titi Tinggi - Tasoh	10.290	Perlis	P.U. (A) 274/2013
270	Jalan Sungai Layar-Semeling	3.460	Kedah	P.U.(A) 16/2019
271	Jalan Pulau Bunting	15.179	Kedah	P.U.(A) 368/2020
279	Jalan Sultan Abdul Halim 1, Langkawi	0.589	Kedah	P.U. (A) 193/2018
280	Jalan Sultan Abdul Halim 2, Langkawi	0.274	Kedah	P.U. (A) 193/2018
280	Jalan Masuk ke Stesen VHF Bukit Bendera, Pulau Pinang	4.450	Pulau Pinang	P.U (A) 213/2015
281	Jalan Tun Dr. Awang	5.560	Pulau Pinang	P.U.(A) 213/2015
282	Jalan Trankrian - Bukit Panchor	2.450	Pulau Pinang	P.U.(A) 394/2009
283	Jalan Trankrian	3.150	Pulau Pinang	P.U.(A) 394/2009
284	Jalan Masuk ke Stesen Gelombang Mikro, Pulau Pinang	3.500	Pulau Pinang	P.U.(A) 199/2017
321	Jalan Pintas Bidor	5.450	Perak	P.U. (A) 268/2014
322	Jambatan Kg Lambor	0.835	Perak	P.U.(A) 344/2020
341	Jalan Masjid KLIA	0.500	Selangor	P.U.(A) 188/2001
342	Jalan Pekeliling 2, KLIA	2.800	Selangor	P.U.(A) 188/2001
343	Jalan Pekeliling 4, KLIA	0.500	Selangor	P.U.(A) 188/2001
344	Jalan Kuarters KLIA	4.200	Selangor	P.U.(A) 83/2004
345	Jalan Masuk ke Hospital Serdang	2.805	Selangor	P.U.(A) 232/2004
346	Jalan Sungai Bertih - Tanjung Shawal	4.391	Selangor	P.U.(A) 226/2020
347	Jalan Lingkaran Pulau Indah	10.000	Selangor	P.U.(A) 41/2016
361	Jalan Lama Bukit Putus	6.840	N. Sembilan	P.U.(A) 364/2011
362	Jalan Seremban- Labu- Nilai	19.260	N. Sembilan	P.U.(A) 178/2012
363	Jalan Sunggala-Pasir Panjang	9.050	N.Sembilan	P.U.(A) 50/2017
364	Jalan Pintas Teluk Kemang	4.480	N.Sembilan	P.U.(A) 50/2017
365	Jalan Pintas Teluk Pelanduk	2.930	N.Sembilan	P.U.(A) 50/2017
366	Jalan Temiang - Pantai	7.672	N.Sembilan	P.U.(A) 270/2021
398	Jalan Taman Aman	1.060	Johor	P.U.(A) 237/2019
408	Jalan PULAREK, Kota Tinggi	14.505	Johor	P.U. (A) 178/2018
409	Jalan Punggai	7.000	Johor	P.U.(A) 264/2019
410	Jalan Bukit Buloh	4.700	Johor	P.U.(A) 264/2019
420	Jalan Masuk ke Universiti Malaysia Pahang	5.152	Pahang	P.U.(A) 256/2019
421	Jalan Pintasan Tg. Lumpur - Indera Mahkota	1.386	Pahang	P.U.(A) 343/2020

Jadual 2.1 : Daftar Jalan Persekutuan / Lebu Raya Bertol Mengikut Nombor Laluan Sehingga 31 Disember 2021

NO. LALUAN	KETERANGAN RINGKAS LALUAN	PANJANG JALAN (km)	NEGERI	NO. WARTA/TAHUN
436	Jalan Southern Loop	8.400	Pahang	P.U.(A) 153/2012
437	Jalan Persiaran Teluk Cempedak	0.420	Pahang	P.U.(A) 36/2016
438	Jalan Cherok Paloh	2.928	Pahang	P.U. (A) 196/2018
480	Jalan Masuk ke Pusat Imigresen Bukit Bunga, Kelantan	1.760	Kelantan	P.U.(A) 44/2012
481	Jalan Kg. Kalai-Pos Kalai, Jeli	5.400	Kelantan	P.U.(A) 261/2021
482	Jalan Pasir Putih - Tok Bali	12.500	Kelantan	P.U.(A) 147/2015
483	Jalan Pintasan Pasir Mas	5.200	Kelantan	P.U.(A) 65/2016
484	Jalan Kuala Betis	6.800	Kelantan	P.U.(A) 50/2017
485	Jalan Kg. Kolam Itik - Kg. Kubang Rambutan	1.665	Kelantan	P.U.(A) 324/2017
486	Jalan Kg. Kuala Kwong - Kg. Degong	7.272	Kelantan	P.U.(A) 324/2017
487	Jalan Jeram Perdah-Pengkalan Kubor	22.243	Kelantan	P.U.(A) 202/2017
488	Jalan Wakaf Bharu - Palekbang	0.940	Kelantan	P.U.(A) 205/2020
500	Jalan Kota Kinabalu - Keningau - Tenom	163.700	Sabah	P.U. (A) 366/1996
501	Kota Kinabalu - Penampang - Lok Kawi	19.570	Sabah	P.U. (A) 366/1996
502	Jalan Beaufort - Menumbok	70.810	Sabah	P.U. (A) 366/1996
503	Jalan Berungis - Kota Belud	38.100	Sabah	P.U. (A) 366/1996
600	Jalan Stesen TV Lawa Mandau	10.810	Sabah	P.U.(A) 366/1996
601	Jalan Beacon	5.700	Sabah	P.U.(A) 366/1996
602	Jalan Stesen TV Tampasak	2.570	Sabah	P.U.(A) 366/1996
603	Jalan Stesen TV Kudat	1.130	Sabah	P.U.(A) 366/1996
604	Jalan Stesen TV Kota Marudu	3.200	Sabah	P.U.(A) 366/1996
605	Jalan Stesen TV Tawau	9.370	Sabah	P.U.(A) 366/1996
606	Jalan Susur Sepangar Bay	11.060	Sabah	P.U.(A) 366/1996
607	Jalan Masuk ke Pelabuhan Baru Kota Kinabalu	1.160	Sabah	P.U.(A) 366/1996
608	Jalan Masuk ke Lapangan Terbang Kota Kinabalu	1.830	Sabah	P.U.(A) 366/1996
700	Jalan Pulau Enoe-Patau-Patau-Tun Mustafa-Pohon Batu	17.930	W.P. Labuan	P.U.(B) 327/2021
701	Jalan Lubok Temiang	2.110	W.P. Labuan	P.U.(B) 327/2021
702	Jalan Tanjung Kubong-Tanjong Aru	9.180	W.P. Labuan	P.U.(B) 327/2021
703	Jalan OKK Daud-Sungai Lada-Sungai Pagar	15.229	W.P. Labuan	P.U.(B) 327/2021
704	Jalan Damai / Jalan Mohammed Salleh	6.256	W.P. Labuan	P.U.(B) 327/2021
705	Jalan Bebuloh	10.623	W.P. Labuan	P.U.(B) 327/2021
706	Jalan Ranca-Ranca	6.246	W.P. Labuan	P.U.(B) 327/2021
707	Jalan Batu Arang	3.138	W.P. Labuan	P.U.(B) 327/2021
708	Jalan Pulau Buah	1.547	W.P. Labuan	P.U.(B) 194/2021
709	Jalan Tanjung Batu-Tanjung Purun	3.230	W.P. Labuan	P.U.(B) 327/2021
710	Jalan OKK Abdullah	1.998	W.P. Labuan	P.U.(B) 327/2021
711	Jalan Bukit Kuda	3.549	W.P. Labuan	P.U.(B) 327/2021
712	Jalan Jumidar Buyong	1.620	W.P. Labuan	P.U.(B) 327/2021
713	Jalan Pahlawan	0.510	W.P. Labuan	P.U.(B) 327/2021
714	Jalan Tanjung Aru	1.103	W.P. Labuan	P.U.(B) 327/2021
715	Jalan Durian Tunjong	0.820	W.P. Labuan	P.U.(B) 327/2021
716	Jalan Haji Kudus	0.701	W.P. Labuan	P.U.(B) 327/2021
717	Jalan Penghulu Tuah	1.642	W.P. Labuan	P.U.(B) 327/2021
718	Jalan Kerupang III	0.894	W.P. Labuan	P.U.(B) 327/2021
719	Jalan Kerupang II	1.260	W.P. Labuan	P.U.(B) 327/2021
720	Jalan Kerupang I	1.091	W.P. Labuan	P.U.(B) 327/2021
721	Jalan Kolam	1.107	W.P. Labuan	P.U.(B) 327/2021
722	Jalan Bukit Timbalai	2.952	W.P. Labuan	P.U.(B) 327/2021
723	Jalan Ranca-Ranca Lama	1.906	W.P. Labuan	P.U.(B) 327/2021

Jadual 2.1 : Daftar Jalan Persekutuan / Lebu Raya Bertol Mengikut Nombor Laluan Sehingga 31 Disember 2021

NO. LALUAN	KETERANGAN RINGKAS LALUAN	PANJANG JALAN (km)	NEGERI	NO. WARTA/TAHUN
724	Jalan Masjid	0.354	W.P. Labuan	P.U.(B) 327/2021
725	Jalan Kelab Golf	0.622	W.P. Labuan	P.U.(B) 327/2021
726	Jalan Hospital	0.446	W.P. Labuan	P.U.(B) 327/2021
727	Jalan Tanjong Taras	0.930	W.P. Labuan	P.U.(B) 327/2021
728	Jalan Sawangan Cina	1.028	W.P. Labuan	P.U.(B) 327/2021
729	Jalan Arshat	1.227	W.P. Labuan	P.U.(B) 327/2021
731	Jalan Sekolah Kebangsaan Patau-Patau	0.700	W.P. Labuan	P.U.(B) 327/2021
732	Jalan Penyambung Bunga Tanjung	0.420	W.P. Labuan	P.U.(B) 269/2015
733	Jalan Gersik	0.600	W.P. Labuan	P.U.(B) 269/2015
734	Jalan Haji Ismail	0.260	W.P. Labuan	P.U.(B) 269/2015
735	Jalan Pancur Hitam-Layangan	7.409	W.P. Labuan	P.U.(B) 193/2021
737	Jalan Masuk SMK Lajau	0.260	W.P. Labuan	P.U.(B) 269/2015
738	Jalan Bebuloh- Rancha-Rancha	4.500	W.P. Labuan	P.U.(B) 269/2015
739	Jalan Tangki Air Kiansam	0.570	W.P. Labuan	P.U.(B) 269/2015
742	Jalan Masuk Kompleks Kastam	1.000	W.P. Labuan	P.U.(B) 269/2015
743	Jalan Thermal Oxidation Plant (TOP)	1.800	W.P. Labuan	P.U.(B) 269/2015
744	Jalan Tangki Air Kinabenuwa	0.900	W.P. Labuan	P.U.(B) 269/2015
746	Jalan Bukit Besar	4.750	W.P. Labuan	P.U.(B) 269/2015
747	Jalan Tangki Air Bukit Besar	0.600	W.P. Labuan	P.U.(B) 269/2015
748	Jalan Loji Air Sungai Pagar	0.500	W.P. Labuan	P.U.(B) 269/2015
749	Jalan Stesen RML Bukit Timbalai	0.195	W.P. Labuan	P.U.(B) 269/2015
750	Jalan Taman Mutiara	0.385	W.P. Labuan	P.U.(B) 269/2015
751	Jalan Masuk SMK Mutiara	0.180	W.P. Labuan	P.U.(B) 269/2015
752	Jalan Kompleks Sukan	1.300	W.P. Labuan	P.U.(B) 269/2015
753	Jalan loji Air Kerupang	0.360	W.P. Labuan	P.U.(B) 269/2015
754	Jalan Nagalang	1.000	W.P. Labuan	P.U.(B) 269/2015
755	Jalan Terminal Airport	1.030	W.P. Labuan	P.U.(B) 269/2015
756	Jalan Kompleks Waterfront	2.250	W.P. Labuan	P.U.(B) 269/2015
757	Jalan Merdeka	0.730	W.P. Labuan	P.U.(B) 269/2015
758	Jalan Tenaga	1.900	W.P. Labuan	P.U.(B) 269/2015
759	Jalan Masuk SK Pekan 1	0.330	W.P. Labuan	P.U.(B) 269/2015
760	Jalan Tuanku Shari Kedah	1.190	W.P. Labuan	P.U. (B) 194/2021
761	Jalan Tanjung Lampuh	0.900	W.P. Labuan	P.U. (B) 194/2021
800	Bintulu - Tanjong Kidurong	18.500	Sarawak	P.U. (A) 551/1996
801	Kuching By Pass	9.100	Sarawak	P.U. (A) 551/1996
802	Jalan Datuk Mohd. Musa	20.740	Sarawak	P.U. (A) 551/1996
803	Jalan Bakun	128.460	Sarawak	P.U. (A) 62/2004
900	Jalan Masuk Ke Lapangan Terbang Kuching	3.370	Sarawak	P.U.(A) 551/1996
901	Jalan Masuk Ke Politeknik Kuching	1.800	Sarawak	P.U.(A) 551/1996
902	Jalan Masuk Ke Pelabuhan Rajang	18.050	Sarawak	P.U.(A) 551/1996
903	Jalan Masuk Ke Stesen Troposcatter Gunung Serapi, Kuching	8.620	Sarawak	P.U.(A) 551/1996
904	Stesen Gelombang Mikro Bukit Kayu Malam	0.800	Sarawak	P.U.(A) 551/1996
905	Stesen Telekom Kanowit, Kanowit	0.810	Sarawak	P.U.(A) 551/1996
906	Stesen Gelombang Mikro Bukit Singalang, Oya - Dalat	3.780	Sarawak	P.U.(A) 551/1996
907	Stesen Gelombang Mikro Bukit Dabai, Baram	8.050	Sarawak	P.U.(A) 551/1996
908	Stesen Gelombang Mikro Bukit Lambir, Miri	0.800	Sarawak	P.U.(A) 551/1996
909	Stesen Telekom Tanjung Lobang, Miri	0.310	Sarawak	P.U.(A) 551/1996
910	Stesen Gelombang Mikro Bukit Ancharang, Subis	2.900	Sarawak	P.U.(A) 551/1996
911	Stesen Gelombang Mikro Bukit Mas, Limbang	1.610	Sarawak	P.U.(A) 551/1996

**Jadual 2.1 : Daftar Jalan Persekutuan /Lebu Raya Bertol Mengikut Nombor Laluan
Sehingga 31 Disember 2021**

NO. LALUAN	KETERANGAN RINGKAS LALUAN	PANJANG JALAN (km)	NEGERI	NO. WARTA/TAHUN
912	Stesen Gelombang Mikro Bukit Sagan, Limbang	6.960	Sarawak	P.U.(A) 551/1996
913	Stesen Gelombang Mikro Bukit Tiong, Lawas	0.480	Sarawak	P.U.(A) 551/1996
914	Stesen Telekom Kapit	0.400	Sarawak	P.U.(A) 551/1996
915	Stesen Gelombang Mikro Song	1.610	Sarawak	P.U.(A) 551/1996
916	Stesen RAX, Song	0.040	Sarawak	P.U.(A) 551/1996
917	Stesen Gelombang Mikro Bukit Nyabau, Bintulu	3.220	Sarawak	P.U.(A) 551/1996
918	Stesen Gelombang Mikro M. 34, Bintulu	1.130	Sarawak	P.U.(A) 551/1996
919	Jalan Lapangan Terbang Baru Sibu	30.000	Sarawak	P.U.(A) 358/2004
920	Jalan Lapangan Terbang Baru Bintulu	1.850	Sarawak	P.U.(A) 358/2004
1000	Mata Air	9.010	Perlis	P.U. (A) 254/1996
1001	Rimba Mas	6.950	Perlis	P.U. (A) 254/1996
1002	Chuping	33.130	Perlis	P.U. (A) 254/1996
1050	Bukit Tangga	13.630	Kedah	P.U. (A) 254/1996
1051	Batu Lapan	10.570	Kedah	P.U. (A) 254/1996
1052	Guar Napai	7.690	Kedah	P.U. (A) 254/1996
1053	Bukit Tembaga	11.160	Kedah	P.U. (A) 254/1996
1054	Lubuk Merbau	28.720	Kedah	P.U. (A) 254/1996
1055	Teloi Kanan	15.410	Kedah	P.U. (A) 254/1996
1056	Teloi Timur (Kilang Getah)	0.440	Kedah	P.U. (A) 254/1996
1057	Gunung Bongsu	9.740	Kedah	P.U. (A) 254/1996
1145	Lasah	24.610	Perak	P.U. (A) 254/1996
1146	Bersia	13.070	Perak	P.U. (A) 254/1996
1147	Papulut	14.930	Perak	P.U. (A) 254/1996
1148	Ijok	16.940	Perak	P.U. (A) 254/1996
1149	Sg. Klah	12.310	Perak	P.U. (A) 254/1996
1150	Sg. Behrang	11.160	Perak	P.U. (A) 254/1996
1151	Trolak Utara	13.470	Perak	P.U. (A) 254/1996
1152	Trolak Selatan	16.480	Perak	P.U. (A) 254/1996
1153	Trolak Timur	17.570	Perak	P.U. (A) 254/1996
1154	Besout 5	17.140	Perak	P.U. (A) 254/1996
1155	Lawin Selatan	9.540	Perak	P.U. (A) 254/1996
1156	Lawin Utara	9.540	Perak	P.U. (A) 254/1996
1157	Lepang Nenering	23.020	Perak	P.U. (A) 254/1996
1205	Sg. Tenggi	25.810	Selangor	P.U. (A) 254/1996
1206	Kg. Soeharto	24.060	Selangor	P.U. (A) 254/1996
1207	Gedangsa	30.020	Selangor	P.U. (A) 254/1996
1208	Sg. Buaya	18.420	Selangor	P.U. (A) 254/1996
1209	Sg.Tenggi Selatan	13.950	Selangor	P.U. (A) 254/1996
1210	Bukit Cerakah 1 & 2	16.200	Selangor	P.U. (A) 254/1996
1265	Sendayan	25.250	N. Sembilan	P.U. (A) 254/1996
1266	LBJ	16.750	N. Sembilan	P.U. (A) 254/1996
1267	Bukit Jalor	17.350	N. Sembilan	P.U. (A) 254/1996
1268	Serting 1 - 4	48.900	N. Sembilan	P.U. (A) 254/1996
1269	Serting (Kilang Sawit)	1.400	N. Sembilan	P.U. (A) 254/1996
1270	Jalan Utama Serting Hilir	26.980	N. Sembilan	P.U. (A) 254/1996
1271	Lui Selatan/Tembangau	16.230	N. Sembilan	P.U. (A) 254/1996
1272	Sg. Lui	4.050	N. Sembilan	P.U. (A) 254/1996
1273	Lui Selatan	17.200	N. Sembilan	P.U. (A) 254/1996

Jadual 2.1 : Daftar Jalan Persekutuan / Lebu Raya Bertol Mengikut Nombor Laluan Sehingga 31 Disember 2021

NO. LALUAN	KETERANGAN RINGKAS LALUAN	PANJANG JALAN (km)	NEGERI	NO. WARTA/TAHUN
1274	Lui Timur	16.300	N. Sembilan	P.U. (A) 254/1996
1275	Kepis	19.500	N. Sembilan	P.U. (A) 254/1996
1276	Jalan Utama Bukit Rokan	20.160	N. Sembilan	P.U. (A) 254/1996
1277	Bukit Rokan Utara	12.280	N. Sembilan	P.U. (A) 254/1996
1278	Bukit Rokan Barat	12.500	N. Sembilan	P.U. (A) 254/1996
1279	Jelai Gemas 1 - 4	67.500	N. Sembilan	P.U. (A) 254/1996
1280	Jelai Gemas Tambahan	4.300	N. Sembilan	P.U. (A) 254/1996
1281	Jalan Utama Pasoh 1 dan 4	5.760	N. Sembilan	P.U. (A) 254/1996
1282	Jalan Utama Pasoh 2 dan 3	16.750	N. Sembilan	P.U. (A) 254/1996
1283	Jalan Utama Palong	30.200	N. Sembilan	P.U. (A) 254/1996
1284	Jalan Loop Palong 5, 9,10 & 13	21.700	N. Sembilan	P.U. (A) 254/1996
1285	Palong 8 (Kilang Getah)	1.900	N. Sembilan	P.U. (A) 254/1996
1286	Palong 2	15.990	N. Sembilan	P.U. (A) 254/1996
1287	Palong 3	12.370	N. Sembilan	P.U. (A) 254/1996
1288	Palong 4, 5 & 6	33.660	N. Sembilan	P.U. (A) 254/1996
1289	Palong 7 dan 8	26.900	N. Sembilan	P.U. (A) 254/1996
1290	Palong 9, 10 dan 11	27.900	N. Sembilan	P.U. (A) 254/1996
1291	Palong 12 dan 13	23.550	N. Sembilan	P.U. (A) 254/1996
1292	Titi	8.100	N. Sembilan	P.U. (A) 254/1996
1293	Serting Hilir 4 - 7	40.720	N. Sembilan	P.U. (A) 254/1996
1335	Bukit Senggeh	18.510	Melaka	P.U. (A) 254/1996
1374	Cahaya Baru	18.060	Johor	P.U. (A) 254/1996
1375	Ulu Tebrau	20.580	Johor	P.U. (A) 254/1996
1376	Bukit Batu	12.620	Johor	P.U. (A) 238/2019
1377	Jalan Felda Bukit Permai	14.138	Johor	P.U. (A) 56/2020
1378	Bukit Serampang	15.280	Johor	P.U. (A) 254/1996
1379	Sri Ledang	12.360	Johor	P.U. (A) 254/1996
1380	Lenga	8.870	Johor	P.U. (A) 254/1996
1381	Air Hitam	10.230	Johor	P.U. (A) 254/1996
1382	Tenang	7.660	Johor	P.U. (A) 254/1996
1383	Kemelah	14.580	Johor	P.U. (A) 254/1996
1384	Medoi	20.820	Johor	P.U. (A) 254/1996
1385	Redong	27.560	Johor	P.U. (A) 254/1996
1386	Pemanis	29.800	Johor	P.U. (A) 254/1996
1388	Taib Andak	17.085	Johor	P.U. (A) 238/2019
1389	Bukit Besar	13.170	Johor	P.U. (A) 254/1996
1390	Bukit Ramun	12.140	Johor	P.U. (A) 254/1996
1391	Pasir Raja	9.800	Johor	P.U. (A) 254/1996
1392	Endau	11.810	Johor	P.U. (A) 254/1996
1393	Jalan Utama Tenggaroh	23.040	Johor	P.U. (A) 254/1996
1394	Tenggaroh 5, 7 dan Tenggaroh Timur 2	6.520	Johor	P.U. (A) 254/1996
1395	Tenggaroh (Kilang Sawit)	4.710	Johor	P.U. (A) 254/1996
1396	Tenggaroh 1	14.700	Johor	P.U. (A) 254/1996
1397	Jalan Utama Nitar	10.970	Johor	P.U. (A) 254/1996
1398	Nitar (Kilang Sawit)	2.130	Johor	P.U. (A) 254/1996
1399	Nitar 1	16.120	Johor	P.U. (A) 254/1996
1400	Nitar 2	11.500	Johor	P.U. (A) 254/1996
1401	Air Tawar 1	13.140	Johor	P.U. (A) 254/1996
1402	Air Tawar 2	14.640	Johor	P.U. (A) 254/1996

Jadual 2.1 : Daftar Jalan Persekutuan / Lebu Raya Bertol Mengikut Nombor Laluan Sehingga 31 Disember 2021

NO. LALUAN	KETERANGAN RINGKAS LALUAN	PANJANG JALAN (km)	NEGERI	NO. WARTA/TAHUN
1403	Air Tawar 3	12.850	Johor	P.U. (A) 254/1996
1404	Air Tawar 4	12.240	Johor	P.U. (A) 254/1996
1405	Air Tawar 5	13.860	Johor	P.U. (A) 254/1996
1406	Semenchu	16.680	Johor	P.U. (A) 254/1996
1407	Aping Timur	12.960	Johor	P.U. (A) 254/1996
1408	Aping Barat	12.510	Johor	P.U. (A) 254/1996
1409	Bukit Wa Ha/Spg. Wa Ha/Bukit Easter	41.020	Johor	P.U. (A) 254/1996
1410	Lok Heng Barat/Timur/Selatan	30.000	Johor	P.U. (A) 254/1996
1411	Adela (kilang)	1.250	Johor	P.U. (A) 254/1996
1412	Adela/Sening/Tunggal/Kledang	48.450	Johor	P.U. (A) 254/1996
1413	Sg. Mas/Papan Timur	29.700	Johor	P.U. (A) 254/1996
1414	Penggelu Timur/Sg. Sibol	24.130	Johor	P.U. (A) 254/1996
1415	Linggiu	12.060	Johor	P.U. (A) 254/1996
1416	Inas	19.980	Johor	P.U. (A) 254/1996
1417	Maokil 1-4	31.300	Johor	P.U. (A) 254/1996
1418	Palong Timur (Jalan Utama)	13.000	Johor	P.U. (A) 254/1996
1419	Tenggaroh Selatan 1 & 2	21.260	Johor	P.U. (A) 254/1996
1420	Tenggaroh 6	11.150	Johor	P.U. (A) 254/1996
1421	Tenggaroh 4 (Kilang Koko)	3.000	Johor	P.U. (A) 254/1996
1422	Simpang Wa Ha (Kilang)	5.050	Johor	P.U. (A) 254/1996
1423	Layang-layang	8.520	Johor	P.U. (A) 254/1996
1424	Maokil Kilang	2.090	Johor	P.U. (A) 254/1996
1425	Jalan Felde Nitar Timur	21.736	Johor	P.U. (A) 275/2020
1484	Bukit Tajau	9.430	Pahang	P.U. (A) 254/1996
1485	Kg. New Zealand	12.220	Pahang	P.U. (A) 254/1996
1486	Bukit Goh	24.010	Pahang	P.U. (A) 254/1996
1487	Bukit Kuantan	29.590	Pahang	P.U. (A) 254/1996
1488	Sg. Panching Selatan	17.230	Pahang	P.U. (A) 254/1996
1489	Sg. Panching Timur	11.620	Pahang	P.U. (A) 254/1996
1490	Sg. Panching Utara	27.460	Pahang	P.U. (A) 254/1996
1491	Sg. Panching Utara (Kilang Sawit)	0.480	Pahang	P.U. (A) 254/1996
1492	Jalan Utama Lepar Hilir	21.660	Pahang	P.U. (A) 254/1996
1493	Lepar Hilir 1 dan 3	27.200	Pahang	P.U. (A) 254/1996
1494	Lepar Hilir 2	19.960	Pahang	P.U. (A) 254/1996
1495	Lepar Hilir 4	2.560	Pahang	P.U. (A) 254/1996
1496	Lembah Bilut	19.270	Pahang	P.U. (A) 254/1996
1497	Kg. Sertik	20.440	Pahang	P.U. (A) 254/1996
1498	Jalan Utama Mempaga	17.554	Pahang	P.U. (A) 319/2021
1499	Mempaga/Krau	18.600	Pahang	P.U. (A) 254/1996
1500	Mempaga/Lakum/Bukit Damar	22.370	Pahang	P.U. (A) 254/1996
1501	Lembah Klau	13.980	Pahang	P.U. (A) 254/1996
1502	Krau	11.220	Pahang	P.U. (A) 254/1996
1503	Sg. Koyan	45.490	Pahang	P.U. (A) 254/1996
1504	Tersang	28.770	Pahang	P.U. (A) 254/1996
1505	Tersang (Kilang Sawit)	8.560	Pahang	P.U. (A) 254/1996
1506	Jalan Utama Kecau	15.600	Pahang	P.U. (A) 254/1996
1507	Jalan Utama Jenderak	13.030	Pahang	P.U. (A) 254/1996
1508	Sg. Retang	40.500	Pahang	P.U. (A) 254/1996

Jadual 2.1 : Daftar Jalan Persekutuan / Lebu Raya Bertol Mengikut Nombor Laluan Sehingga 31 Disember 2021

NO. LALUAN	KETERANGAN RINGKAS LALUAN	PANJANG JALAN (km)	NEGERI	NO. WARTA/TAHUN
1509	Mengkuang	2.660	Pahang	P.U. (A) 254/1996
1510	Jalan Utama Bera	51.990	Pahang	P.U. (A) 254/1996
1511	Kepayang (Kilang Sawit)	0.660	Pahang	P.U. (A) 254/1996
1512	Tementi (Kilang Sawit)	1.440	Pahang	P.U. (A) 254/1996
1513	Purun	14.600	Pahang	P.U. (A) 254/1996
1514	Mayam	12.400	Pahang	P.U. (A) 254/1996
1515	Bukit Kepayang	10.580	Pahang	P.U. (A) 254/1996
1516	Tementi	17.620	Pahang	P.U. (A) 254/1996
1517	Kumai	17.150	Pahang	P.U. (A) 254/1996
1518	Jalan Utama Bukit Mendi	26.120	Pahang	P.U. (A) 254/1996
1519	Bukit Puchong	19.320	Pahang	P.U. (A) 254/1996
1520	Sg. Kemahal	9.920	Pahang	P.U. (A) 254/1996
1521	Jalan Link Kota Gelanggi	12.110	Pahang	P.U. (A) 254/1996
1522	Jalan Utama K. Gelanggi 2, 4 & 5	10.100	Pahang	P.U. (A) 254/1996
1523	Kota Gelanggi 1 dan 3	22.160	Pahang	P.U. (A) 254/1996
1524	Jalan Utama Kota Gelanggi/Lepar Utara	26.740	Pahang	P.U. (A) 254/1996
1525	Lepar Utara Bandar A dan Kilang A	11.090	Pahang	P.U. (A) 254/1996
1526	Lepar Utara Bandar B dan Kilang B	7.080	Pahang	P.U. (A) 254/1996
1527	Kg. Awah	6.900	Pahang	P.U. (A) 254/1996
1528	Kg. Awah (Kilang Getah)	1.650	Pahang	P.U. (A) 254/1996
1529	Sg. Nerek	13.700	Pahang	P.U. (A) 254/1996
1530	Sg. Tekam Utara	11.920	Pahang	P.U. (A) 254/1996
1531	Ulu Jempol	15.240	Pahang	P.U. (A) 254/1996
1533	Jalan Utama Jengka Utara/Barat	20.100	Pahang	P.U. (A) 254/1996
1534	Jalan Utama Jengka 8, 9, 12 dan 13	11.270	Pahang	P.U. (A) 254/1996
1535	Jalan Utama Jengka 18, 21, 22 & 23	18.250	Pahang	P.U. (A) 254/1996
1536	Jalan Utama Jengka 1 - 10	2.250	Pahang	P.U. (A) 254/1996
1537	Jalan Utama Jengka Utara/Timur	11.390	Pahang	P.U. (A) 254/1996
1538	Jalan Utama Jengka 6 & 7	5.430	Pahang	P.U. (A) 254/1996
1539	Jengka 21 (Kilang Sawit)	0.210	Pahang	P.U. (A) 254/1996
1540	Jengka 18A (Kilang Sawit)	2.660	Pahang	P.U. (A) 254/1996
1541	Jengka 18B (Kilang Sawit)	2.010	Pahang	P.U. (A) 254/1996
1542	Jengka 1	15.670	Pahang	P.U. (A) 254/1996
1543	Jengka 4	12.130	Pahang	P.U. (A) 254/1996
1544	Jengka 5	10.060	Pahang	P.U. (A) 254/1996
1545	Jengka 9	12.080	Pahang	P.U. (A) 254/1996
1546	Jengka 10	12.760	Pahang	P.U. (A) 254/1996
1547	Jengka 11	11.460	Pahang	P.U. (A) 254/1996
1548	Jengka 13	10.860	Pahang	P.U. (A) 254/1996
1549	Jengka 14	13.500	Pahang	P.U. (A) 254/1996
1550	Jengka 20	13.690	Pahang	P.U. (A) 254/1996
1551	Jengka 22	10.460	Pahang	P.U. (A) 254/1996
1552	Jengka 24	14.000	Pahang	P.U. (A) 254/1996
1553	Jengka 25	22.310	Pahang	P.U. (A) 254/1996
1554	PPP Tun Razak	0.840	Pahang	P.U. (A) 254/1996
1555	Keratong 3A dan 3B (Kilang Sawit)	1.620	Pahang	P.U. (A) 254/1996
1556	Keratong 9 (Kilang Sawit)	1.330	Pahang	P.U. (A) 254/1996
1557	Cini 1A (Kilang Sawit)	0.100	Pahang	P.U. (A) 254/1996
1558	Cini 2 (Kilang Sawit)	3.210	Pahang	P.U. (A) 254/1996

Jadual 2.1 : Daftar Jalan Persekutuan / Lebu Raya Bertol Mengikut Nombor Laluan Sehingga 31 Disember 2021

NO. LALUAN	KETERANGAN RINGKAS LALUAN	PANJANG JALAN (km)	NEGERI	NO. WARTA/TAHUN
1559	Selancar 2 dan 2B (Kilang Sawit)	3.670	Pahang	P.U. (A) 254/1996
1560	Selendang (Kilang Sawit)	0.990	Pahang	P.U. (A) 254/1996
1561	Cini Timur 1, 2 dan 3	37.420	Pahang	P.U. (A) 254/1996
1562	Lepar Hilir 3 & 5	5.300	Pahang	P.U. (A) 254/1996
1563	Lepar Hilir 4, 6 & 7	1.680	Pahang	P.U. (A) 254/1996
1564	Triang 1	23.850	Pahang	P.U. (A) 254/1996
1568	Triang	1.680	Pahang	P.U. (A) 254/1996
1569	Triang Selatan Fasa 2	9.600	Pahang	P.U. (A) 254/1996
1570	Lepar Hilir 3	0.810	Pahang	P.U. (A) 254/1996
1571	Lepar Hilir 5	4.600	Pahang	P.U. (A) 254/1996
1572	Sebertak - Bera Selatan	37.660	Pahang	P.U. (A) 146/2019
1573	Kecau 7 (Kilang Sawit)	0.510	Pahang	P.U. (A) 254/1996
1574	Kerau (Kilang Sawit)	0.360	Pahang	P.U. (A) 254/1996
1575	Mengkarak	10.670	Pahang	P.U. (A) 254/1996
1576	Krau-Lembah Klau/Mempaga	17.380	Pahang	P.U. (A) 254/1996
1577	Kecau 8, 9 & 10	6.400	Pahang	P.U. (A) 254/1996
1578	Kecau 4, 11 & 12	8.200	Pahang	P.U. (A) 254/1996
1579	Palong 16 -Tembangau	26.070	Pahang	P.U. (A) 254/1996
1580	Bera Selatan 3	0.660	Pahang	P.U. (A) 254/1996
1581	Bukit Sagu - Cerul	16.000	Pahang	P.U. (A) 254/1996
1582	Kecau 8, 9 & 10 (Baki)	3.200	Pahang	P.U. (A) 254/1996
1583	Terapai - Mayam	18.500	Pahang	P.U. (A) 254/1996
1583	Jalan Mempaga Bentong	16.804	Pahang	P.U. (A) 319/2021
1684	Seberang Tayor	8.420	Terengganu	P.U. (A) 254/1996
1685	Belara	11.510	Terengganu	P.U. (A) 254/1996
1686	Tenang Besut	13.250	Terengganu	P.U. (A) 254/1996
1687	Bukit Bading	6.680	Terengganu	P.U. (A) 254/1996
1688	Jerangau	12.220	Terengganu	P.U. (A) 254/1996
1689	Jerangau Barat	24.940	Terengganu	P.U. (A) 254/1996
1690	Jerangau Barat (Kilang Sawit)	5.950	Terengganu	P.U. (A) 254/1996
1691	Jalan Link Mengkawang/Jln Barat	9.300	Terengganu	P.U. (A) 254/1996
1692	Jalan Utama Mengkawang/Tersat	12.570	Terengganu	P.U. (A) 254/1996
1693	Mengkawang	13.300	Terengganu	P.U. (A) 254/1996
1694	Tersat	9.530	Terengganu	P.U. (A) 254/1996
1695	Chalok Barat	13.540	Terengganu	P.U. (A) 254/1996
1696	Chalok Barat (Kilang Getah)	1.000	Terengganu	P.U. (A) 254/1996
1697	Selasih	6.410	Terengganu	P.U. (A) 254/1996
1698	Kertih 2 dan 3	25.690	Terengganu	P.U. (A) 254/1996
1699	Neram 1	18.490	Terengganu	P.U. (A) 254/1996
1700	Neram 2	21.070	Terengganu	P.U. (A) 254/1996
1701	Chalok Barat (Kilang Getah)	2.070	Terengganu	P.U. (A) 254/1996
1702	Chalok Kilang	3.520	Terengganu	P.U. (A) 254/1996
1703	Sg. Chador	4.230	Terengganu	P.U. (A) 254/1996
1704	Bukit Sagu - Cerul	13.000	Terengganu	P.U. (A) 254/1996
1705	Rantau Abang 2	1.790	Terengganu	P.U. (A) 254/1996
1706	Rantau Abang 1	3.800	Terengganu	P.U. (A) 254/1996
1707	Neram 1 (Tambahan)	6.274	Terengganu	P.U.(A) 325/2017
1739	Jalan Utama Kemahang	10.150	Kelantan	P.U. (A) 254/1996

Jadual 2.1 : Daftar Jalan Persekutuan / Lebu Raya Bertol Mengikut Nombor Laluan Sehingga 31 Disember 2021

NO. LALUAN	KETERANGAN RINGKAS LALUAN	PANJANG JALAN (km)	NEGERI	NO. WARTA/TAHUN
1740	Perasu	9.000	Kelantan	P.U. (A) 254/1996
1741	Jalan Masuk Sg. Chiku 7 & 8	26.500	Kelantan	P.U. (A) 254/1996
1742	Felda Sg. Chiku 3 - Aring	16.600	Kelantan	P.U. (A) 254/1996
1743	Jalan Masuk Felda Aring 8 & 9	17.600	Kelantan	P.U. (A) 254/1996
1744	Jalan Masuk Felda Aring	2.000	Kelantan	P.U. (A) 254/1996
1745	Jalan Masuk Felda Aring Pakej A	9.990	Kelantan	P.U. (A) 254/1996
1746	Jalan Masuk Felda Aring Fasa 2	15.700	Kelantan	P.U. (A) 254/1996
1800	Umas (Jalan Utama)	5.200	Sabah	P.U. (A) 254/1996
1801	Umas (Kilang)	0.400	Sabah	P.U. (A) 254/1996
1802	Umas (Jeti)	4.700	Sabah	P.U. (A) 254/1996
1803	Kalabakan (Jalan Utama)	16.300	Sabah	P.U. (A) 254/1996
1804	Kalabakan (Kilang)	1.200	Sabah	P.U. (A) 254/1996
1805	Sahabat (Jalan Utama)	105.280	Sabah	P.U. (A) 254/1996
1806	Sahabat (Kilang)	1.450	Sabah	P.U. (A) 254/1996
2484	Jalan Masuk ke Bandar Chini, Pekan	23.300	Pahang	P.U.(A) 295/2000
2485	Jalan Masuk ke Bandar Paloh Hinai, Pekan	2.000	Pahang	P.U.(A) 295/2000
2486	Jalan Masuk ke Kota Perdana, Pekan	3.100	Pahang	P.U.(A) 295/2000
2487	Jalan Masuk ke Perantau Damai, Rompin	2.100	Pahang	P.U.(A) 295/2000
2488	Jalan Masuk ke Selendang, Rompin	13.400	Pahang	P.U.(A) 295/2000
2489	Jalan Masuk ke Kota Bahagia dan Melati, Rompin	23.200	Pahang	P.U.(A) 295/2000
2490	Jalan Masuk ke Perwira Jaya dan Selancar, Rompin	22.200	Pahang	P.U.(A) 295/2000
2491	Jalan Masuk ke Cenderawasih, Rompin	6.000	Pahang	P.U.(A) 295/2000
2492	Jalan Masuk ke Chanis, Rompin	8.200	Pahang	P.U.(A) 295/2000
2493	Jalan Masuk ke Bandar Tun Razak, Rompin	7.800	Pahang	P.U.(A) 295/2000
2494	Jalan Masuk ke Kota Shahbandar, Rompin	3.900	Pahang	P.U.(A) 295/2000
2495	Jalan Masuk ke Melati, Rompin	16.300	Pahang	P.U.(A) 295/2000
2684	Jalan Kuala Jengai - Jonggok Batu	9.200	Terengganu	P.U.(A) 65/2004
2685	Jalan Bandar Al Muktafi Billah Shah - Kg. Pasir Raja	30.500	Terengganu	P.U.(A) 65/2004
2686	Jalan Mak Lagam	28.000	Terengganu	P.U.(A) 366/2008
2687	Jalan Cerul - Bukit Sagu	15.000	Terengganu	P.U.(A) 65/2004
2739	Jalan Masuk Ke Paloh 1 dan 2	1.000	Kelantan	P.U.(A) 320/2003
2740	Jalan Masuk KESEDAR Paloh	21.202	Kelantan	P.U.(A) 130/2014
2741	Jalan KESEDAR Paloh 3 - Kesedar Chalil	11.900	Kelantan	P.U.(A) 320/2003
2742	Jalan Masuk Ke Pusat Bandar Chiku	3.000	Kelantan	P.U.(A) 320/2003
2743	Jalan Masuk Ke Sg. Asap	13.200	Kelantan	P.U.(A) 320/2003
2744	Jalan 1B (Jalan masuk ke Hospital Gua Musang)	1.630	Kelantan	P.U.(A) 320/2003
2745	Jalan 1C	6.380	Kelantan	P.U.(A) 320/2003
2746	Jalan 1E	2.700	Kelantan	P.U.(A) 320/2003
2747	Jalan Persiaran Raya (Jalan I-I)	4.340	Kelantan	P.U.(A) 320/2003
2748	Jalan Taman Rusa	3.200	Kelantan	P.U.(A) 320/2003
2749	Jalan Masuk ke Taman Negara Kuala Koh	13.600	Kelantan	P.U.(A) 130/2014
2750	Jalan Kg. Berdang-Kg. Sg. Rual	3.600	Kelantan	P.U.(A) 130/2014
2751	Jalan Kg. Baru Malaysia-Kg. Satan	9.100	Kelantan	P.U.(A) 130/2014
2752	Jalan Kg. Gatal - Taman Melati	1.200	Kelantan	P.U.(A) 130/2014
2753	Jalan Kg. Jerimbong	1.200	Kelantan	P.U.(A) 130/2014
3000	Jalan Masuk Ke Kawasan Perindustrian Padang Besar	1.050	Perlis	P.U.(A) 538/1996
3001	Jalan Masuk Ke Kawasan Perindustrian Kuala Perlis	2.100	Perlis	P.U.(A) 538/1996
3050	Jalan Masuk Ke Kawasan Perindustrian Tikam Batu	1.090	Kedah	P.U.(A) 538/1996

Jadual 2.1 : Daftar Jalan Persekutuan / Lebuhraya Bertol Mengikut Nombor Laluan Sehingga 31 Disember 2021

NO. LALUAN	KETERANGAN RINGKAS LALUAN	PANJANG JALAN (km)	NEGERI	NO. WARTA/TAHUN
3051	Jalan Masuk Ke Kawasan Perindustrian Bakar Arang Sungai Petani	3.000	Kedah	P.U.(A) 538/1996
3052	Jalan Masuk ke Kawasan Perusahaan PKNK Sungai Petani	4.700	Kedah	P.U.(A) 538/1996
3053	Jalan Kulim Hi-Tech	8.000	Kedah	P.U.(A) 56/2007
3110	Jalan Telaga Air- Seberang Perai Utara	0.800	Pulau Pinang	P.U.(A) 538/1996
3111	Jalan Permatang Pauh	9.600	Pulau Pinang	P.U.(A) 538/1996
3112	Jalan Perusahaan Seberang Perai Tengah	3.200	Pulau Pinang	P.U.(A) 538/1996
3113	Jalan Persisiran Pantan (Lebuhraya Bayan Lepas)	12.180	Pulau Pinang	P.U.(A) 144/2021
3114	Lebuhraya Kg. Jawa	1.605	Pulau Pinang	P.U.(A) 199/2017
3115	Jalan Mayang Pasir	2.210	Pulau Pinang	P.U.(A) 538/1996
3145	Jalan Masuk Ke Kawasan Perindustrian Kg. Acheh, Sitiawan	5.400	Perak	P.U.(A) 538/1996
3146	Jalan Masuk Ke Kawasan Perindustrian Kamunting, Taiping	5.550	Perak	P.U.(A) 538/1996
3147	Jalan Masuk Ke Kawasan Perindustrian Kuala Kangsar	1.600	Perak	P.U.(A) 538/1996
3148	Jalan Masuk Ke Kawasan Perindustrian Sungai Siput (U), Kuala Kangsar	3.100	Perak	P.U.(A) 538/1996
3149	Jalan Masuk Ke Kawasan Perindustrian Parit Buntar	4.800	Perak	P.U.(A) 538/1996
3150	Jalan Simpang Pulai - Lahat	9.800	Perak	P.U.(A) 538/1996
3151	Jalan Pasir Puteh - Pusing	11.820	Perak	P.U.(A) 432/2010
3152	Jalan Bemban	6.280	Perak	P.U.(A) 538/1996
3205	Jalan Masuk Ke Kawasan Perindustrian Kalumpang	0.400	Selangor	P.U.(A) 538/1996
3206	Jalan Masuk Ke Kawasan Perindustrian Batang Kali	0.950	Selangor	P.U.(A) 538/1996
3207	Jalan Masuk Ke Kawasan Perindustrian Batu 30	1.350	Selangor	P.U.(A) 538/1996
3208	Jalan Masuk Ke Kawasan Perindustrian Bukit Beruntung/ SKC Rasa	10.600	Selangor	P.U.(A) 538/1996
3209	Jalan Masuk Ke Kawasan Perindustrian Rawang	3.100	Selangor	P.U.(A) 538/1996
3210	Jalan Masuk Ke Kawasan Perindustrian Hulu Langat	17.600	Selangor	P.U.(A) 538/1996
3211	Jalan Masuk Ke Kawasan Perindustrian Balakong	8.000	Selangor	P.U.(A) 538/1996
3212	Jalan Masuk Ke Kawasan Perindustrian PKNS Beranang	4.900	Selangor	P.U.(A) 538/1996
3213	Jalan Masuk Ke Kawasan Perindustrian Glemarie	5.600	Selangor	P.U.(A) 538/1996
3214	Jalan Sg. Buloh, Batu 3. Puchong dan Serdang	38.700	Selangor	P.U.(A) 538/1996
3215	Jalan Masuk ke Kawasan Perindustrian Seri Kembangan	9.400	Selangor	P.U.(A) 538/1996
3216	Jalan Masuk Ke Kawasan Perindustrian Sg. Rasah / Batu Tiga Lama	4.700	Selangor	P.U.(A) 538/1996
3217	Jalan Masuk Ke Kawasan Perindustrian Meru	17.800	Selangor	P.U.(A) 538/1996
3218	Jalan Masuk Ke Kawasan Perindustrian Pandamaran	11.539	Selangor	P.U.(A) 226/2020
3219	Jalan Masuk Kg. Timah SKC, Bukit Beruntung	2.320	Selangor	P.U.(A) 155/2015
3220	Jalan Sultan Abdul Samad	0.637	Selangor	P.U. (A) 264/2018
3265	Jalan Pajam - Nilai - Salak	11.600	N. Sembilan	P.U.(A) 538/1996
3374	Jalan Masuk Ke Kawasan Perindustrian Tampoi	7.432	Johor	P.U.(A) 538/1996
3484	Jalan Masuk Ke Kawasan Perindustrian Bentong	3.700	Pahang	P.U.(A) 538/1996
3485	Jalan Masuk Ke Kawasan Perindustrian Gebeng, Kuantan	3.500	Pahang	P.U.(A) 538/1996
3486	Jalan Masuk Ke Kawasan Perindustrian Semambu, Kuantan	16.000	Pahang	P.U.(A) 538/1996
3487	Jalan Masuk Ke Kawasan Perindustrian Maran	0.600	Pahang	P.U.(A) 538/1996
3488	Jalan Masuk Ke Kawasan Perindustrian Peramu, Pekan	1.400	Pahang	P.U.(A) 538/1996
3489	Jalan Masuk Ke Kawasan Perindustrian Songsang, Temerloh	2.900	Pahang	P.U.(A) 538/1996
3684	Jalan Kg. Raja ke Kg. Che Selamah	40.000	Terengganu	P.U.(A) 51/2003
3685	Jalan Kg. Rhu Tapai ke Bandar Permaisuri	60.300	Terengganu	P.U.(A) 51/2003
3686	Jalan Masuk ke Tapak GPP 5 & 6 Kg. Tok Arun, Paka	3.500	Terengganu	P.U.(A) 268/1999
3739	Jalan Masuk Ke Kawasan Industri Pengkalan Chepa 1 & 2	2.830	Kelantan	P.U.(A) 538/1996
3740	Jalan Masuk Ke Kawasan Perindustrian Bandar Baru Gua Musang	6.000	Kelantan	P.U.(A) 538/1996

Jadual 2.1 : Daftar Jalan Persekutuan / Lebuhraya Bertol Mengikut Nombor Laluan Sehingga 31 Disember 2021

NO. LALUAN	KETERANGAN RINGKAS LALUAN	PANJANG JALAN (km)	NEGERI	NO. WARTA/TAHUN
-	Jalan Susur selari dengan Jalanraya Klang - Pel. Klang (seberang utara)	5.430	Selangor	P.U. (A) 188/2001
-	Jalan Susur selari dengan Jalanraya Klang - Pel. Klang (seberang selatan)	5.510	Selangor	P.U. (A) 188/2001
-	Jalan Tun Abdul Razak Ke Kompleks Kastam Imegresen dan Kuarantin	1.300	Johor	P.U. (A) 446/2008
-	Kompleks Kastam Imigresen Dan Kuarantin Ke jalan Lingkaran Dalam	0.200	Johor	P.U. (A) 446/2008
-	Jalan Masuk Ke Bandar Springhill	0.305	N.Sembilan	P.U. (A) 201/2004
-	Jalan Penghujung Lebuhraya Pantai Timur-Bukit Payung	15.716	Terengganu	P.U. (A) 82/2011
-	Jalan Pintas Kajang	2.699	Selangor	P.U.(A) 99/2004
-	Laka Selatan	17.680	Kedah	P.U. (A) 254/1996
-	Sungai Tiang	14.800	Kedah	P.U. (A) 254/1996
-	Teloi Timur	0.370	Kedah	P.U. (A) 254/1996
-	Lepang Nenering 1 & 2	14.200	Perak	P.U. (A) 254/1996
-	Besout 1, 2 dan 3	2.150	Perak	P.U. (A) 254/1996
-	Besout 4	10.640	Perak	P.U. (A) 254/1996
-	Serting 4 (tambahan)	1.600	N. Sembilan	P.U. (A) 254/1996
-	Palong 14, 15 & 16	23.500	N. Sembilan	P.U. (A) 254/1996
-	Palong 16 - Tembangau	7.100	N. Sembilan	P.U. (A) 254/1996
-	Sg. Kelamah	10.880	N. Sembilan	P.U. (A) 254/1996
-	Lui Barat	6.600	N. Sembilan	P.U. (A) 254/1996
-	Lui Muda	5.600	N. Sembilan	P.U. (A) 254/1996
-	Bukit Rokan	14.400	N. Sembilan	P.U. (A) 254/1996
-	Pasoh 1	13.410	N. Sembilan	P.U. (A) 254/1996
-	Pasoh 2	11.920	N. Sembilan	P.U. (A) 254/1996
-	Pasoh 3	12.740	N. Sembilan	P.U. (A) 254/1996
-	Pasoh 4	10.080	N. Sembilan	P.U. (A) 254/1996
-	Pasir Besar	12.190	N. Sembilan	P.U. (A) 254/1996
-	Palong 1	12.780	N. Sembilan	P.U. (A) 254/1996
-	Hutan Percha	6.320	Melaka	P.U. (A) 254/1996
-	Solok Menggong	1.880	Melaka	P.U. (A) 254/1996
-	Machap	1.950	Melaka	P.U. (A) 254/1996
-	Kemendore	9.038	Melaka	P.U. (A) 194/2018
-	Cemplak	10.590	Johor	P.U. (A) 254/1996
-	Cemplak Barat	4.700	Johor	P.U. (A) 254/1996
-	Sg. Sayong	8.600	Johor	P.U. (A) 254/1996
-	Pasak	7.780	Johor	P.U. (A) 254/1996
-	Kahang Barat	8.690	Johor	P.U. (A) 254/1996
-	Kahang Timur	8.510	Johor	P.U. (A) 254/1996
-	Ulu Dengar	8.170	Johor	P.U. (A) 254/1996
-	Palong Timur 1, 2 & 3	18.520	Johor	P.U. (A) 254/1996
-	Palong Timur 4 & 5	10.690	Johor	P.U. (A) 254/1996
-	Tunggal (Tambahan)	4.110	Johor	P.U. (A) 254/1996
-	Tenggaroh 2 & 4	21.000	Johor	P.U. (A) 254/1996
-	Tenggaroh 3	14.300	Johor	P.U. (A) 254/1996
-	Tenggaroh 5 & 7	6.520	Johor	P.U. (A) 254/1996
-	Tenggaroh Timur 1 & 3	10.400	Johor	P.U. (A) 254/1996
-	Tenggaroh Timur 2	6.210	Johor	P.U. (A) 254/1996

Jadual 2.1 : Daftar Jalan Persekutuan / Lebu Raya Bertol Mengikut Nombor Laluan Sehingga 31 Disember 2021

NO. LALUAN	KETERANGAN RINGKAS LALUAN	PANJANG JALAN (km)	NEGERI	NO. WARTA/TAHUN
-	Bt. Tongkat/Ulu Belitong	29.940	Johor	P.U. (A) 254/1996
-	Ulu Penggeli	11.200	Johor	P.U. (A) 254/1996
-	Simpang Wa Ha (Tambahan)	7.080	Johor	P.U. (A) 254/1996
-	Lok Heng Timur (Tambahan)	6.720	Johor	P.U. (A) 254/1996
-	Palong Timur 1, 2 & 3 (Tambahan)	2.110	Johor	P.U. (A) 254/1996
-	Pemanis 1 & 2 (Tambahan)	0.980	Johor	P.U. (A) 254/1996
-	Bukit Damar	10.730	Pahang	P.U. (A) 254/1996
-	Lakum	15.180	Pahang	P.U. (A) 254/1996
-	Mempaga 1	10.930	Pahang	P.U. (A) 254/1996
-	Mempaga 2 & 3	17.300	Pahang	P.U. (A) 254/1996
-	Kecau 1	6.130	Pahang	P.U. (A) 254/1996
-	Jenderak Utara	11.070	Pahang	P.U. (A) 254/1996
-	Jenderak Selatan	7.930	Pahang	P.U. (A) 254/1996
-	Padang Piol	12.400	Pahang	P.U. (A) 254/1996
-	Sebertak	9.030	Pahang	P.U. (A) 254/1996
-	Rentam	8.800	Pahang	P.U. (A) 254/1996
-	Bukit Mendi	8.650	Pahang	P.U. (A) 254/1996
-	Chemomoi	12.400	Pahang	P.U. (A) 254/1996
-	Kemasul	14.230	Pahang	P.U. (A) 254/1996
-	Kota Gelanggi 2 dan 4	16.200	Pahang	P.U. (A) 254/1996
-	Kota Gelanggi 5	8.400	Pahang	P.U. (A) 254/1996
-	Lepar Utara Bandar B	37.600	Pahang	P.U. (A) 254/1996
-	Jengka 2	7.320	Pahang	P.U. (A) 254/1996
-	Jengka 3	11.130	Pahang	P.U. (A) 254/1996
-	Jengka 6	10.600	Pahang	P.U. (A) 254/1996
-	Jengka 7	9.820	Pahang	P.U. (A) 254/1996
-	Jengka 8	9.410	Pahang	P.U. (A) 254/1996
-	Jengka 12	8.690	Pahang	P.U. (A) 254/1996
-	Jengka 15	9.600	Pahang	P.U. (A) 254/1996
-	Jengka 16	8.310	Pahang	P.U. (A) 254/1996
-	Jengka 17	9.460	Pahang	P.U. (A) 254/1996
-	Jengka 18	9.020	Pahang	P.U. (A) 254/1996
-	Jengka 19	15.290	Pahang	P.U. (A) 254/1996
-	Jengka 21	11.280	Pahang	P.U. (A) 254/1996
-	Jengka 23	11.230	Pahang	P.U. (A) 254/1996
-	Bukit Sagu 1	12.220	Pahang	P.U. (A) 254/1996
-	Selancar 4	9.800	Pahang	P.U. (A) 254/1996
-	Selancar 5	14.710	Pahang	P.U. (A) 254/1996
-	Selancar 6	6.800	Pahang	P.U. (A) 254/1996
-	Selendang 2	11.280	Pahang	P.U. (A) 254/1996
-	Selendang 4	9.300	Pahang	P.U. (A) 254/1996
-	Lepar Utara 1, 4 & 5	32.000	Pahang	P.U. (A) 254/1996
-	Cegar Perah 1 & 2	17.130	Pahang	P.U. (A) 254/1996
-	Kecau 3	2.000	Pahang	P.U. (A) 254/1996
-	Krau 1 (Tambahan)	0.560	Pahang	P.U. (A) 254/1996
-	Tersang 2 (Tambahan)	0.450	Pahang	P.U. (A) 254/1996
-	Triang 3	12.500	Pahang	P.U. (A) 254/1996
-	Triang 3 (Tambahan)	0.910	Pahang	P.U. (A) 254/1996
-	Tembangau 1 & 2	37.300	Pahang	P.U. (A) 254/1996

Jadual 2.1 : Daftar Jalan Persekutuan / Lebu Raya Bertol Mengikut Nombor Laluan Sehingga 31 Disember 2021

NO. LALUAN	KETERANGAN RINGKAS LALUAN	PANJANG JALAN (km)	NEGERI	NO. WARTA/TAHUN
-	Tembangau 6 & 8	10.010	Pahang	P.U. (A) 254/1996
-	Sg. Tekam	11.260	Pahang	P.U. (A) 254/1996
-	Lepar Utara	1.000	Pahang	P.U. (A) 254/1996
-	Tembangau 3 & 4	21.040	Pahang	P.U. (A) 254/1996
-	Bukit Sagu - 2 & 3	16.400	Pahang	P.U. (A) 254/1996
-	Chalok	11.270	Terengganu	P.U. (A) 254/1996
-	Jerangau (Tambahan)	0.700	Terengganu	P.U. (A) 254/1996
-	Tenang Besut	6.190	Terengganu	P.U. (A) 254/1996
-	Jalan Masuk ke Stesen VHF Bukit Bakar, Machang	4.100	Kelantan	P.U.(A) 401/1989
-	Kemahang 1 & 2	19.310	Kelantan	P.U. (A) 254/1996
-	Kemahang 3	9.500	Kelantan	P.U. (A) 254/1996
-	Perkampungan Perasu	8.110	Kelantan	P.U. (A) 254/1996
-	Perkampungan Sg. Chiku 1 & 2	23.510	Kelantan	P.U. (A) 254/1996
-	Perkampungan Sg. Chiku 3	6.500	Kelantan	P.U. (A) 254/1996
-	Perkampungan Sg. Chiku 4	8.980	Kelantan	P.U. (A) 254/1996
-	Perkampungan Sg. Chiku 5 & 6	19.000	Kelantan	P.U. (A) 254/1996
-	Jalan Dalam Felda Aring 6	5.980	Kelantan	P.U. (A) 254/1996
-	Jalan Dalam Felda Aring 2	11.900	Kelantan	P.U. (A) 254/1996
-	Umas 1 - 5	31.130	Sabah	P.U. (A) 254/1996
-	Sahabat A	15.000	Sabah	P.U. (A) 254/1996
-	Sahabat D	16.000	Sabah	P.U. (A) 254/1996
-	Sahabat (Kilang D)	0.800	Sabah	P.U. (A) 254/1996
-	Sahabat (Kilang E)	0.940	Sabah	P.U. (A) 254/1996
-	Sahabat G	3.100	Sabah	P.U. (A) 254/1996
-	Sahabat B	8.200	Sabah	P.U. (A) 254/1996
-	Sahabat C	11.140	Sabah	P.U. (A) 254/1996
-	Sahabat E	4.500	Sabah	P.U. (A) 254/1996
-	Sahabat F	4.850	Sabah	P.U. (A) 254/1996
-	Sahabat H	3.200	Sabah	P.U. (A) 254/1996
-	Jalan Pagar Keselamatan ke Bukit Kuan Choh	3.020	Perlis	P.U.(A) 401/1989
-	Jalan Pagar Keselamatan ke Bukit Kayu Hitam	26.220	Perlis	P.U.(A) 401/1989
-	Jalan Pagar Keselamatan ke Bukit Tangga, Bukit Kayu Hitam	20.600	Kedah	P.U.(A) 401/1989
-	Jalan Pagar Keselamatan ke Chuping, Bukit Kayu Hitam	8.800	Kedah	P.U.(A) 401/1989
-	Jalan Telok Burau-Telaga Tujuh, Pulau Langkawi	1.000	Kedah	P.U.(A) 401/1989
-	Jalan Pantai Dato' Syed Omar, Pulau Langkawi	0.900	Kedah	P.U.(A) 401/1989
-	Jalan Masuk ke Stesen VHF Gunung Jerai	3.200	Kedah	P.U.(A) 401/1989
-	Jalan Masuk ke Stesen VHF Bukit Palong, Baling	5.000	Kedah	P.U.(A) 401/1989
-	Jalan Changlun - Sintok	9.840	Kedah	P.U.(A) 6/1992
-	Jalan Bukit Kayu Hitam - Bukit Tangga - Sintok	13.000	Kedah	P.U.(A) 6/1992
-	Jalan Gunung Raya	13.700	Kedah	P.U.(A) 63/1993
-	Susur Jalan Sultan Abdul Halim, Langkawi	0.117	Kedah	P.U. (A) 193/2018
-	Jalan Masuk ke Lapangan Terbang Manjung	0.280	Perak	P.U.(A) 401/1989
-	Jalan Masuk ke Lapangan Terbang Taiping	0.440	Perak	P.U.(A) 401/1989
-	Jalan Masuk ke Stesen VHF Bukit Naga	4.790	Perak	P.U.(A) 401/1989
-	Jalan Masuk ke Stesen VHF Bukit Larut	3.280	Perak	P.U.(A) 401/1989
-	Jalan Masuk ke Stesen VHF Jalan Kolam Air, Hilir Perak	1.430	Perak	P.U.(A) 401/1989
-	Jalan Masuk ke Stesen VHF Bukit Kledang	7.800	Perak	P.U.(A) 401/1989
-	Jalan Masuk ke Stesen Gelombang Mikro Jalan Simpang Empat - Kayan	0.040	Perak	P.U.(A) 401/1989

Jadual 2.1 : Daftar Jalan Persekutuan / Lebu Raya Bertol Mengikut Nombor Laluan Sehingga 31 Disember 2021

NO. LALUAN	KETERANGAN RINGKAS LALUAN	PANJANG JALAN (km)	NEGERI	NO. WARTA/TAHUN
-	Jalan Masuk ke Stesen Radio Beacon Sungei Kepar	0.020	Perak	P.U.(A) 401/1989
-	Jalan Masuk ke Stesen VHF Klang	0.600	Selangor	P.U.(A) 401/1989
-	Jalan Masuk ke Stesen Penerima Radio Telekom Sungai Lang, Kuala Langat	4.240	Selangor	P.U.(A) 401/1989
-	Jalan Masuk ke Stesen VHF dan Gelombang Mikro, Kuala Selangor	4.240	Selangor	P.U.(A) 401/1989
-	Jalan Masuk ke Stesen VHF dan Gelombang Mikro, Hulu Selangor	1.800	Selangor	P.U.(A) 401/1989
-	Jalan-Jalan Dalam di Bukit Fraser: a)Jalan Mager b)Jalan Red Cross c)Jalan Sri Pahang d)Jalan Padang e)Jalan Lady Guillemard f)Jalan Istana Pelangi	0.288 0.385 0.284 0.153 0.246 0.322	Selangor	P.U.(A) 171/2018
-	Jalan Masuk ke Stesen Pemancar Gelombang Mikro Gunung Telapak Buruk, Seremban	11.250	N. Sembilan	P.U.(A) 401/1989
-	Jalan Masuk ke Stesen Pemancar Gelombang Mikro Bukit Sepang, Seremban	2.100	N. Sembilan	P.U.(A) 401/1989
-	Jalan Masuk ke Stesen Pemancar Gelombang Mikro Gunhill, Seremban	0.900	N. Sembilan	P.U.(A) 401/1989
-	Jalan Masuk ke Stesen Pemancar Gelombang Mikro Kuala Pilah	1.600	N. Sembilan	P.U.(A) 401/1989
-	Jalan Masuk ke Stesen TV Bukit Kayu Ara Ampangan Tinggi, Kuala Pilah	0.850	N. Sembilan	P.U.(A) 401/1989
-	Jalan Masuk ke Stesen VHF Bukit Beruang	1.010	Melaka	P.U.(A) 321/2003
-	Jalan Masuk ke Stesen VHF Gunung Soga, Batu Pahat	3.020	Johor	P.U.(A) 401/1989
-	Jalan Masuk ke Stesen VHF Gunung Pulai, Johor Bahru	13.100	Johor	P.U.(A) 401/1989
-	Jalan Masuk ke Stesen VHF di Pengerang, Kota Tinggi	0.910	Johor	P.U.(A) 401/1989
-	Jalan Masuk ke Stesen VHF Gunung Ledang, Muar	12.430	Johor	P.U.(A) 401/1989
-	Jalan Masuk ke Stesen VHF Bukit Morten, Mersing	0.400	Johor	P.U.(A) 401/1989
-	Jalan Masuk ke Stesen VHF Bukit Tinggi, Mersing	4.710	Johor	P.U.(A) 401/1989
-	Jalan Masuk ke Stesen VHF Bukit Jinsir, Segamat	0.500	Johor	P.U.(A) 401/1989
-	Jalan Masuk ke Stesen VHF Bukit Keledang, Segamat	0.750	Johor	P.U.(A) 401/1989
-	Jalan Masuk ke Stesen VHF, Kluang	2.640	Johor	P.U.(A) 171/2018
-	Jalan Masuk ke Lapangan Terbang Kuantan	0.640	Pahang	P.U.(A) 401/1989
-	Jalan Masuk ke Pelabuhan Kuantan Jalan-Jalan Dalam di Bukit Fraser: a) Jalan Mager b) Jalan Valley c) Jalan Peninjau d) Jalan Lady Maxwell e) Jalan Quarry f) Jalan Red Cross g) Jalan Richmond h) Jalan Pine Tree i) Jalan Sri Pahang j) Jalan Padang k) Jalan Girdle	3.680 0.300 0.902 1.610 0.702 0.830 0.189 0.650 0.920 0.535 0.281 3.660	Pahang	P.U.(A) 401/1989 P.U.(A) 171/2018
-	Jalan Masuk ke Stesen Satelit Bumi, Kuantan	1.260	Pahang	P.U.(A) 401/1989
-	Jalan Masuk ke Stesen VHF dan Gelombang Mikro Bukit Pelindung, Kuantan	2.990	Pahang	P.U.(A) 401/1989

Jadual 2.1 : Daftar Jalan Persekutuan / Lebu Raya Bertol Mengikut Nombor Laluan Sehingga 31 Disember 2021

NO. LALUAN	KETERANGAN RINGKAS LALUAN	PANJANG JALAN (km)	NEGERI	NO. WARTA/TAHUN
-	Jalan Masuk ke Stesen Gelombang Mikro, Cherating	0.160	Pahang	P.U.(A) 401/1989
-	Jalan Masuk ke Stesen VHF Bukit Sulai, Kuantan	3.380	Pahang	P.U.(A) 401/1989
-	Jalan Masuk ke Stesen VHF Maran, Temerloh	2.370	Pahang	P.U.(A) 401/1989
-	Jalan Masuk ke Stesen VHF Kampong Tok Embun, Temerloh	1.110	Pahang	P.U.(A) 401/1989
-	Jalan Masuk ke Stesen VHF Bukit Fraser, Raub	0.310	Pahang	P.U.(A) 401/1989
-	Jalan Masuk ke Stesen Gelombang Mikro Bukit Kolan Air, Raub	0.190	Pahang	P.U.(A) 401/1989
-	Jalan Masuk ke Ibu Sawat Telekom RAX, Raub	0.100	Pahang	P.U.(A) 401/1989
-	Jalan Masuk ke Stesen VHF Gunung Brinchang, Cameron Highlands	3.220	Pahang	P.U.(A) 401/1989
-	Jalan Masuk ke Stesen Mikro Ulu Kali, Bentong	3.220	Pahang	P.U.(A) 401/1989
-	Jalan Masuk ke Jalan Girdle, Cameron Highlands	1.460	Pahang	P.U.(A) 401/1989
-	Jalan Masuk ke Pengkalan TLDM, Kuantan	2.800	Pahang	P.U.(A) 401/1989
-	Jalan Masuk ke Stesen VHF Bukit Tampin, Tampin	5.360	N. Sembilan	P.U.(A) 401/1989
-	Jalan Masuk ke Stesen Satelit Bumi, Lendu, Alor Gajah	2.930	Melaka	P.U.(A) 321/2003
-	Jalan Masuk ke Pengkalan Ikan Cendering, Kuala Terengganu	0.680	Terengganu	P.U.(A) 401/1989
-	Jalan Masuk ke Stesen VHF Bukit Bintang, Besut	4.880	Terengganu	P.U.(A) 401/1989
-	Jalan Masuk ke Stesen VHF Bukit Besar, Kuala Terengganu	0.920	Terengganu	P.U.(A) 401/1989
-	Jalan Masuk ke Stesen VHF Bukit Bauk, Dungun	3.090	Terengganu	P.U.(A) 401/1989
-	Jalan Masuk ke Stesen VHF Bukit Kemuning, Kemaman	3.730	Terengganu	P.U.(A) 401/1989
-	MRR II (Pakej 4 : Dari Lebuhraya K.L - Karak km.18.90 ke Jalan Taman Melati)	2.000	Kuala Lumpur	P.U.(A) 334/1997
-	MRR II (Pakej 7 : Dari Jalan Hulu Kelang ke Tmn. Bakti melalui Jalan Kg. Pandan Dalam)	3.040	Kuala Lumpur	P.U.(A) 334/1997
-	MRR II (Pakej 9C : Dari Persimpangan Sri Petaling ke Bandar Tasik Selatan)	1.043	Kuala Lumpur	P.U.(A) 334/1997
-	MRR II (Pakej 10 : Dari Persimpangan dengan Jalan Selayang Kepong ke Persimpangan Jalan Ipoh dengan Jalan Batu Caves)	4.260	Kuala Lumpur	P.U.(A) 340/1998
-	Pakej 9A : Dari Bulatan Cheras (km 8) ke Jalan Pandan Utama	3.650	Kuala Lumpur	P.U.(A) 344/1998
-	Pakej 9B : Dari Bandar Tasik Selatan ke Bulatan Cheras (km 8)	4.760	Kuala Lumpur	PU(A)345/98
-	Jalan Susur Masuk/Keluar menghubungkan Lebuhraya Kuala Lumpur - Karak dan Jalan Bypass (UIA)	3.700	Kuala Lumpur	P.U.(A) 482/1998
JUMLAH KECIL		18,023.147		
LEBUH RAYA BERTOL				
E1 & E2	Lebuhraya Utara Selatan (PLUS) a) Lebuhraya Alor Setar - Gurun b) Lebuhraya Gurun - Sungei Petani c) Lebuhraya Sungai Petani - Seberang Jaya (Butterworth) d) Lebuhraya Cangkat Jering - Juru (Butterworth) e) Lebuhraya Butterworth-Kulim-Titi Karangan f) Lebuhraya Tapah - Gopeng g) Lebuhraya Ipoh - Changkat Jering h) Lebuhraya Simpang Pulai - Ipoh Selatan i) Lebuhraya Tanjung Malim - Tapah j) Lebuhraya Sungai Petani - Seberang Jaya (Butterworth) k) Lebuhraya Simpang Pulai - Gopeng l) Lebuhraya Rawang - Tanjung Malim m) Lebuhraya Rawang - Tanjung Malim (Pindaan) n) Lebuhraya Rawang - Tanjong Malim	783.80	Perlis, Kedah, Perak, Selangor, N. Sembilan, Melaka, Johor	P.U.(A) 389/1986 P.U.(A) 149/1991 P.U.(A) 349/1996 P.U.(A) 48/1994 P.U.(A) 552/1996 P.U.(A) 47/1994 P.U.(A) 257/2009 P.U.(A) 13/1994 P.U.(A) 286/1993 P.U.(A) 214/1993 P.U.(A) 160/1993 P.U.(A) 376/1992 P.U.(A) 59/1996 P.U.(A) 286/1992

Jadual 2.1 : Daftar Jalan Persekutuan / Lebu Raya Bertol Mengikut Nombor Laluan Sehingga 31 Disember 2021

NO. LALUAN	KETERANGAN RINGKAS LALUAN	PANJANG JALAN (km)	NEGERI	NO. WARTA/TAHUN
	o) Lebuhraya Damansara - Rawang			P.U.(A) 110/1992
	p) Lebuhraya Bukit Lanjan - Jalan Duta			P.U.(A) 5/1993
	q) Lebuhraya Baru Lembah Kelang (Bukit Raja - Damansara)			P.U.(A) 425/1990
	r) Lebuhraya Kuala Lumpur - Seremban			P.U.(A) 9/1989
	s) Lebuhraya Pagoh - Yong Peng			P.U.(A) 353/1992
	t) Lebuhraya Yong Peng - Machap			P.U.(A) 213/1993
	u) Lebuhraya Machap - Sedenak			P.U.(A) 2/1994
	v) Lebuhraya Sedenak - Skudai			P.U.(A) 362/1993
	w) Lebuhraya Skudai - Johor Bahru dan Sisir Kempas			P.U.(A) 3/1994
	x) Lebuhraya Utara Selatan Hubungan Tengah			P.U.(A) 602/1996
	y) Jambatan & Lebuhraya Laluan Kedua Malaysia - Singapura dan Lebuhraya Perling			P.U.(A) 12/1998
	z) Persimpangan Bertingkat Bukit Tagar			P.U.(A)19/2007
	aa) Persimpangan Bertingkat Hospital Sungai Buloh (Pindaan)			P.U.(A) 48/2007
	ab) Persimpangan Bertingkat Rawang Selatan			P.U.(A) 297/2005
	ac) Persimpangan Bertingkat Kota Damansara			P.U.(A) 326/2003
	ad) Persimpangan Bertingkat Bandar Saujana Putra			P.U.(A) 67/2008
	ae) Persimpangan Bertingkat Sri Jaya			P.U.(A) 246/2007
	af) Persimpangan Bertingkat Setia Alam			P.U.(A) 221/2006
	ag) Persimpangan Bukit Indah			P.U.(A) 300/2000
	ah) Persimpangan Bertingkat Bukit Rimau			P.U.(A) 17/2007
	ai) Persimpangan Bertingkat Pendang			P.U.(A) 378/2006
	aj) Persimpangan Bertingkat Nilai			P.U.(A) 348/2002
	ak) Persimpangan Bertingkat Putra Mahkota			P.U.(A) 14/2001
	al) Persimpangan Bertingkat Jasin			P.U.(A) 471/2000
	am) Persimpangan Bertingkat dan Plaza Tol Senai Utara			P.U.(A) 13/1998
	an) Persimpangan Bertingkat Bukit Rimau			P.U.(A) 153/2010
	ao) Lebuh raya Utara - Selatan (No.3) (Pindaan)			P.U.(A) 256/2009
	ap) Lebuh raya Utara - Selatan (No.2) (Pindaan)			P.U.(A) 255/2009
	aq) Lebuh raya Utara - Selatan (Pindaan)			P.U.(A) 258/2008
	ar) Persimpangan Bertingkat Indahpura			P.U.(A) 403/2011
	as) Persimpangan Bertingkat Sungai Buaya			P.U. (A) 7/2014
	at) Persimpangan Bertingkat Bukit Gambir			P.U.(A) 27/2014
	au) Persimpangan Bertingkat Bandar Ainsdale			P.U.(A) 148/2015
E3	Lebuhraya Laluan Kedua Malaysia - Singapura (LINKEDUA)	47.00	Johor, Sempadan Singapura	P.U.(A) 12/1998
E5	Lebuh Raya Shah Alam Lebuh Raya Shah Alam	6.30 28.00	W.P. Kuala Lumpur Selangor	P.U.(B) 153/2014 P.U.(A) 113/2014
E6	Lebuhraya Utara Selatan Hubungan Tengah (ELITE)	63.00	Selangor	P.U.(A) 602/1996, P.U.(A) 395/1997, P.U.(A) 41/2000
E7	Lebuhraya Cheras Kajang (GRANDSAGA)	11.50	Selangor	P.U.(A) 492/1998
E8	Lebuhraya Kuala Lumpur - Karak (KLK)	60.00	Selangor, Pahang	P.U.(A) 369/1994
E8	Lebuhraya Pantai Timur 1 (LPT1)	171.10	Pahang, Selangor	P.U.(A) 249/2007
E8	Lebuhraya Pantai Timur (Fasa 2) (LPT2)	183.38	Pahang, Terengganu	P.U.(A) 157/2015
E9	Lebuhraya Sungai Besi (BESRAYA)			P.U.(A) 93/2009
	Lebuh Raya Sungai Besi	8.70	Selangor	P.U. (A) 101/2014
	Lebuh Raya Sungai Besi	19.50	W.P. Kuala Lumpur	P.U.(B) 125/2014

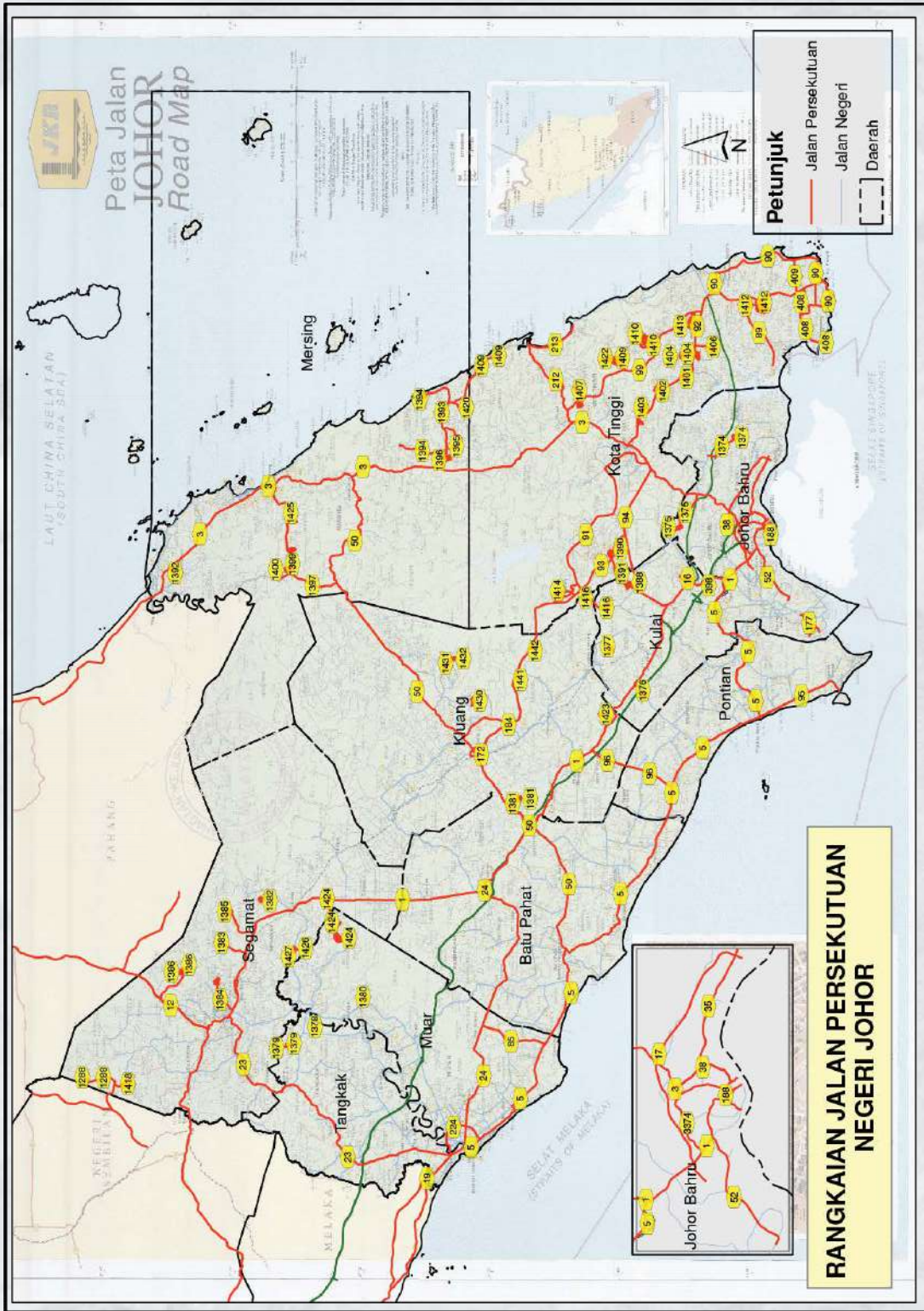
Jadual 2.1 : Daftar Jalan Persekutuan / Lebu Raya Bertol Mengikut Nombor Laluan Sehingga 31 Disember 2021

NO. LALUAN	KETERANGAN RINGKAS LALUAN	PANJANG JALAN (km)	NEGERI	NO. WARTA/TAHUN
E10	Lebuhraya Baru Pantai (NPE)	19.60	Selangor	P.U.(A) 60/2009
E11	Lebuhraya Damansara - Puchong (LDP)	40.00	Selangor	P.U.(A) 26/1999
E12	Lebuhraya Bertingkat Ampang Kuala Lumpur (AKLEH)	7.40	Selangor	P.U.(B) 5/2001
E13	Lebuhraya Kemuning - Shah Alam (LKSA)	14.70	Selangor	P.U.(A) 280/2011
E15	Lebuhraya Butterworth - Kulim (BKE)	17.80	Pulau Pinang, Kedah	P.U.(A) 552/1996
E17	Lebuhraya Lingkaran Luar Butterworth (LLB)	18.93	Pulau Pinang	P.U.(A) 7/2007
E18	Lebuhraya Penyuraian Trafik Lingkaran Kajang (SILK) (No. 2)	37.00	Selangor	P.U.(A) 198/2004
E20	Lebuhraya Kuala Lumpur - Putrajaya (MEX)	26.00	Selangor	P.U.(A) 407/2007
	Persimpangan Bertingkat Seri Kembangan			P.U.(A) 288/2015
E21	Lebuhraya Kajang - Seremban (LEKAS)	44.30	Selangor, N. Sembilan	P.U.(A) 263/2010
E22	Lebuhraya Senai - Desaru (SDE)	77.00	Johor	P.U.(A) 328/2009, P.U.(A) 188/2011
E23	Lebuhraya Penyuraian Trafik Kuala Lumpur Barat (SPRINT)	26.00	Selangor	P.U.(A) 68/2004
E25	Lebuhraya KL- Kuala Selangor (LATAR)	33.00	Selangor	P.U.(A) 201/2011
E26	Lebuhraya Lembah Kelang Selatan (SKVE)	52.98	Selangor	P.U.(A) 304/2013
E29	Lebuhraya Seremban - Port Dickson (SPDH)	22.80	N.Sembilan	P.U.(A) 327/1997
E30	Lebuhraya Pintas Selat Kelang Utara Baru (NNKSB)	17.50	Selangor	P.U.(A) 339/2014
E33	Lebuhraya Duta - Ulu Klang (DUKE)	18.00	Selangor	P.U.(A) 6/2009
	Lebuhraya Duta - Ulu Klang (DUKE) Phase 2 Tun Razak Link	5.77	Selangor	P.U.(B) 455/2017
	Lebuhraya Duta - Ulu Klang (DUKE) Phase 2 Sri Damansara Link	6.90	Selangor	P.U.(A) 317/2017
E35	Lebuhraya Shah Alam - Kuang (GCE)	25.00	Selangor	P.U.(A) 167/2005
E36	Jambatan Pulau Pinang (PBSB)	17.40	Pulau Pinang	P.U.(A) 401/1989, P.U.(A) 313/1994
	Jambatan Sultan Abdul Halim Mu'adzam Shah	24.00	Pulau Pinang	P.U.(A) 51/2014
E38	Lebuhraya Stormwater Management and Road Tunnel (SMART)	7.50	W.P. Kuala Lumpur	P.U.(B) 202/2007
E32	Lebuhraya Pesisiran Pantai Barat Seksyen 5	8.07	Selangor	
	Lebuhraya Pesisiran Pantai Barat Seksyen 8	18.08	Selangor	
	Lebuhraya Pesisiran Pantai Barat Seksyen 9	30.02	Selangor	
	Lebuhraya Pesisiran Pantai Barat Seksyen 10	18.02	Selangor	
	JUMLAH KECIL	2,016.050		
	JUMLAH BESAR	20,039.197		





**DAFTAR
JALAN
PERSEKUTUAN
NEGERI JOHOR**



Catatan : Untuk maklumat, sekiranya pihak tuan memerlukan salinan warta yang disiarkan pada tahun 2010 sehingga sekarang, maklumat tersebut boleh diperolehi melalui rangkaian web seperti berikut: <https://jom.agc.gov.my>

**JADUAL
2.2**
**Daftar Jalan Persekutuan Negeri Johor
Sehingga 31 Disember 2021**

NEGERI	BIL DALAM WARTA	NOMBOR LALUAN	KETERANGAN RINGKAS LALUAN	PANJANG JALAN (km)	NO. WARTA/ TAHUN
Daftar Jalan Persekutuan Utama Sehingga 31 Disember 2021					
Johor	1	1	Sempadan Antarabangsa Malaysia/Singapura - Tambak Johor - Senai	28.290	P.U.(A) 35/2004
	2	1	Jalan Senai - Gemas	187.520	P.U.(A) 35/2004
	3	3	Jalan Johor Bahru-Endau	166.300	P.U.(A) 55/2017
	4	5	Jalan Johor Bahru - Pontian - Batu Pahat - Muar - Melaka	182.530	P.U.(A) 35/2004
	5	12	Jalan Segamat - Kuantan (Lebuhraya Tun Razak)	19.580	P.U.(A) 35/2004
	6	16	Jalan Lapangan Terbang Sultan Ismail	4.820	P.U.(A) 35/2004
	7	17	Jalan Pelabuhan Pasir Gudang	29.800	P.U.(A) 53/2014
	8	23	Jalan Muar - Segamat	76.270	P.U.(A) 35/2004
	9	24	Jalan Muar - Yong Peng	65.310	P.U.(A) 35/2004
	10	50	Jalan Batu Pahat - Ayer Hitam - Jemaluang	135.280	P.U.(A) 35/2004
	11	85	Jalan Parit Yusuf, Muar	15.140	P.U.(A) 35/2004
	12	89	Jalan Tanjung Belungkor	16.930	P.U.(A) 35/2004
	13	90	Jalan Desaru Pengerang	47.952	P.U.(A) 25/2020
	14	91	Jalan Kota Tinggi-Kluang	92.500	P.U.(A) 55/2017
	15	92	Jalan Kota Tinggi - Sungai Rengit	66.800	P.U.(A) 35/2004
	16	93	Jalan Sungai Sayong	14.320	P.U.(A) 35/2004
	17	94	Jalan Kota Tinggi - Kulai	36.010	P.U.(A) 35/2004
	18	95	Jalan Pontian Kechil - Kukup	19.800	P.U.(A) 35/2004
	19	96	Jalan Benut - Simpang Renggam	19.560	P.U.(A) 35/2004
	20	99	Jalan Lok Heng	39.630	P.U.(A) 35/2004
	21	172	Jalan Hospital, Jalan Rambutan dan Jalan Mohd. Salim, Kluang	2.600	P.U.(A) 35/2004
	22	173	Jalan Besar, Kluang	2.870	P.U.(A) 35/2004
	23	177	Jalan masuk ke Pelabuhan Tanjung Pelepas	6.600	P.U.(A) 35/2004
	24	178	Jalan Cabang	2.730	P.U.(A) 35/2004
	25	188	Jalan Lingkaran Dalam Johor Bahru	4.810	P.U.(A) 35/2004
	26	184	Jalan Padang Tembak, Kluang	12.000	P.U.(A) 35/2004
	27	212	Jalan Tanjung Sedili	18.300	P.U.(A) 35/2004
	28	213	Jalan Kuala Sedili Kecil - Tanjung Sedili	12.450	P.U.(A) 35/2004
	29	224	Jalan Pintas Muar	13.880	P.U.(A) 427/2008
	30		Jalan Tun Abdul Razak ke kompleks Kastam Imegresen dan Kuarantin	1.300	P.U.(A) 446/2008
	31		Kompleks Kastam Imigresen dan Kuarantin ke Jalan Lingkaran Dalam	0.200	P.U.(A) 446/2008
	32	188	Persimpangan Bertingkat No.1, Jalan Lingkaran Dalam	1.550	P.U.(A) 154/2009
	33	19	Lebu AMJ	0.400	P.U.(A) 68/2010
	34	52	Lebuhraya Sultan Iskandar	14.500	P.U. (A) 289/2012
	35	35	Jalan Permas Jaya-Pasir Gudang	13.400	P.U.(A) 53/2014
	36	38	Lebu Raya Penyuraian Trafik Timur (EDL), Johor Bahru	8.274	P.U.(A) 178/2018
	37	408	Jalan PULAREK, Kota Tinggi	14.505	P.U.(A) 178/2018
	39	409	Jalan Punggai	7.000	P.U.(A) 264/2019
	40	410	Jalan Bukit Buloh	4.700	P.U.(A) 264/2019
	JUMLAH KECIL				1,406.411

Jadual 2.2 : Daftar Jalan Persekutuan Negeri Johor sehingga 31 Disember 2021

NEGERI	BIL DALLAM WARTA	NOMBOR LALUAN	KETERANGAN RINGKAS LALUAN	JALAN MASUK (km)	JALAN KAMPUNG (km)	JUMLAH (km)	NO. WARTA/TAHUN
Daftar Jalan Persekutuan Felda (LKTP) Sehingga 31 Disember 2021							
Johor		1374	Cahaya Baru	5.740	12.320	18.060	P.U.(A) 254/1996
		1375	Ulu Tebrau	7.460	13.120	20.580	P.U.(A) 254/1996
		1376	Bukit Batu	4.200	8.420	12.620	P.U.(A) 238/2019
		1377	Bukit Permai	3.109	11.029	14.138	P.U.(A) 56/2020
		1378	Bukit Serampang	1.200	14.080	15.280	P.U.(A) 254/1996
		1379	Sri Ledang	3.000	9.360	12.360	P.U.(A) 254/1996
		1380	Lenga	0.380	8.490	8.870	P.U.(A) 254/1996
		1381	Air Hitam	2.180	8.050	10.230	P.U.(A) 254/1996
		1382	Tenang	2.460	5.200	7.660	P.U.(A) 254/1996
		1383	Kemelah	6.160	8.420	14.580	P.U.(A) 254/1996
		1384	Medoi	8.000	12.820	20.820	P.U.(A) 254/1996
		1385	Redong	7.100	20.460	27.560	P.U.(A) 254/1996
		1386	Pemanis	6.900	22.900	29.800	P.U.(A) 254/1996
		1388	Taib Andak	2.795	14.290	17.085	P.U.(A) 238/2019
		1389	Bukit Besar	0.640	12.530	13.170	P.U.(A) 254/1996
		1390	Bukit Ramun	2.060	10.080	12.140	P.U.(A) 254/1996
		1391	Pasir Raja	2.100	7.700	9.800	P.U.(A) 254/1996
		1392	Endau	1.280	10.530	11.810	P.U.(A) 254/1996
		1393	Jalan Utama Tenggara	23.040	0.000	23.040	P.U.(A) 254/1996
		1394	Tenggara 5, 7 dan Tenggara Timur 2	6.520	0.000	6.520	P.U.(A) 254/1996
		1395	Tenggara (Kilang Sawit)	4.710	0.000	4.710	P.U.(A) 254/1996
		1396	Tenggara 1	3.200	11.500	14.700	P.U.(A) 254/1996
		1397	Jalan Utama Nitar	10.970	0.000	10.970	P.U.(A) 254/1996
		1398	Nitar (Kilang Sawit)	2.130	0.000	2.130	P.U.(A) 254/1996
		1399	Nitar 1	4.620	11.500	16.120	P.U.(A) 254/1996
		1400	Nitar 2	0.240	11.260	11.500	P.U.(A) 254/1996
		1401	Air Tawar 1	0.320	12.820	13.140	P.U.(A) 254/1996
		1402	Air Tawar 2	0.320	14.320	14.640	P.U.(A) 254/1996
		1403	Air Tawar 3	0.640	12.210	12.850	P.U.(A) 254/1996
		1404	Air Tawar 4	2.000	10.240	12.240	P.U.(A) 254/1996
		1405	Air Tawar 5	0.320	13.540	13.860	P.U.(A) 254/1996
		1406	Semenchu	3.700	12.980	16.680	P.U.(A) 254/1996
		1407	Aping Timur	0.480	12.480	12.960	P.U.(A) 254/1996
		1408	Aping Barat	1.920	10.590	12.510	P.U.(A) 254/1996
	1409	Bukit Wa Ha/Spg. Wa Ha/Bukit Easter	4.750	36.270	41.020	P.U.(A) 254/1996	
	1410	Lok Heng Barat/Timur/Selatan	5.490	24.510	30.000	P.U.(A) 254/1996	
	1411	Adela (kilang)	1.250	0.000	1.250	P.U.(A) 254/1996	
	1412	Adela/Sening/Tunggal/Kledang	3.400	45.050	48.450	P.U.(A) 254/1996	
	1413	Sg. Mas/Papan Timur	0.800	28.900	29.700	P.U.(A) 254/1996	
	1414	Penggeli Timur/Sg. Sibol	0.800	23.330	24.130	P.U.(A) 254/1996	
	1415	Linggiu	0.800	11.260	12.060	P.U.(A) 254/1996	
	1416	Inas	7.590	12.390	19.980	P.U.(A) 254/1996	
	1417	Maokil 1-4	7.300	24.000	31.300	P.U.(A) 254/1996	
	1418	Palong Timur (Jalan Utama)	13.000	0.000	13.000	P.U.(A) 254/1996	

Jadual 2.2 : Daftar Jalan Persekutuan Negeri Johor sehingga 31 Disember 2021

NEGERI	BIL DALKAM WARTA	NOMBOR LALUAN	KETERANGAN RINGKAS LALUAN	JALAN MASUK (km)	JALAN KAMPUNG (km)	JUMLAH (km)	NO. WARTA/TAHUN
Daftar Jalan Persekutuan Felda (LKTP) Sehingga 31 Disember 2021							
Johor		1418	Palong Timur (Jalan Utama)	13.000	0.000	13.000	P.U.(A) 254/1996
		1419	Tenggaroh Selatan 1 & 2	13.990	7.270	21.260	P.U.(A) 254/1996
		1420	Tenggaroh 6	1.300	9.850	11.150	P.U.(A) 254/1996
		1421	Tenggaroh 4 (Kilang Koko)	3.000	0.000	3.000	P.U.(A) 254/1996
		1422	Simpang Wa Ha (Kilang)	5.050	0.000	5.050	P.U.(A) 254/1996
		1423	Layang-layang	2.990	5.530	8.520	P.U.(A) 254/1996
		1424	Maokil Kilang	2.090	0.000	2.090	P.U.(A) 254/1996
		1425	Nitar Timur	18.114	3.622	21.736	P.U.(A) 275/2020
		-	Cemplak	0.000	10.590	10.590	P.U.(A) 254/1996
		-	Cemplak Barat	0.000	4.700	4.700	P.U.(A) 254/1996
		-	Sg. Sayong	0.000	8.600	8.600	P.U.(A) 254/1996
		-	Pasak	0.000	7.780	7.780	P.U.(A) 254/1996
		-	Kahang Barat	0.000	8.690	8.690	P.U.(A) 254/1996
		-	Kahang Timur	0.000	8.510	8.510	P.U.(A) 254/1996
		-	Ulu Dengar	0.000	8.170	8.170	P.U.(A) 254/1996
		-	Palong Timur 1, 2 & 3	0.000	18.520	18.520	P.U.(A) 254/1996
		-	Palong Timur 4 & 5	0.000	10.690	10.690	P.U.(A) 254/1996
		-	Tunggal (Tambahan)	0.000	4.110	4.110	P.U.(A) 254/1996
		-	Tenggaroh 2 & 4	0.000	21.000	21.000	P.U.(A) 254/1996
		-	Tenggaroh 3	0.000	14.300	14.300	P.U.(A) 254/1996
		-	Tenggaroh 5 & 7	0.000	6.520	6.520	P.U.(A) 254/1996
		-	Tenggaroh Timur 1 & 3	0.000	10.400	10.400	P.U.(A) 254/1996
		-	Tenggaroh Timur 2	0.000	6.210	6.210	P.U.(A) 254/1996
		-	Bt. Tongkat/Ulu Belitong	0.000	29.940	29.940	P.U.(A) 254/1996
		-	Ulu Penggeli	0.000	11.200	11.200	P.U.(A) 254/1996
		-	Simpang Wa Ha (Tambahan)	0.000	7.080	7.080	P.U.(A) 254/1996
		-	Lok Heng Timur (Tambahan)	0.000	6.720	6.720	P.U.(A) 254/1996
	-	Palong Timur 1, 2 & 3 (Tambahan)	0.000	2.110	2.110	P.U.(A) 254/1996	
	-	Pemanis 1 & 2 (Tambahan)	0.000	0.980	0.980	P.U.(A) 254/1996	
			JUMLAH KECIL	223.608	782.041	1,005.649	

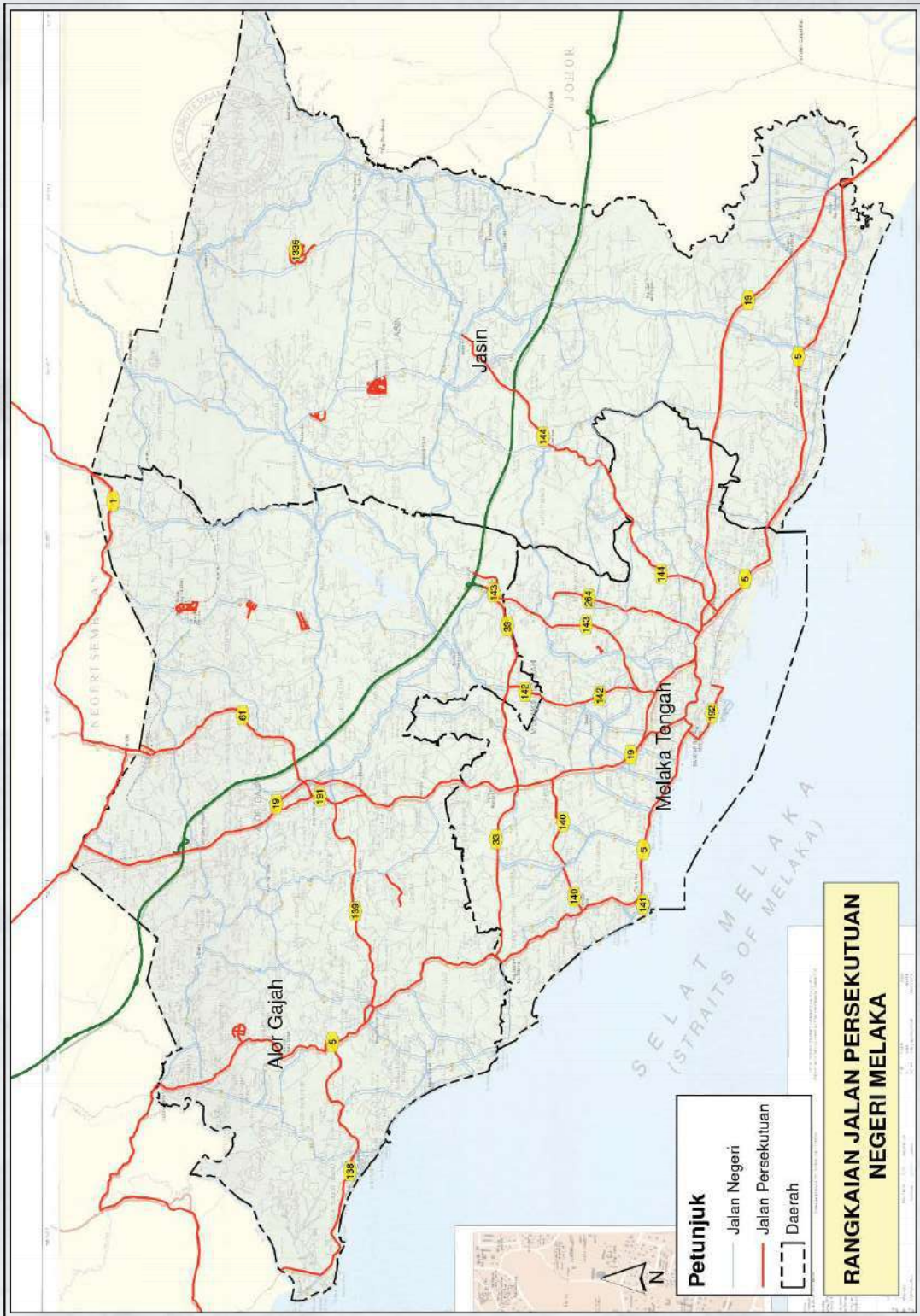
Jadual 2.2 : Daftar Jalan Persekutuan Negeri Johor sehingga 31 Disember 2021

NEGERI	BIL DALKAM WARTA	NOMBOR LALUAN	KETERANGAN RINGKAS LALUAN	PANJANG JALAN (km)	NO. WARTA/TAHUN
Daftar Jalan Masuk Ke Institusi Persekutuan (FI) Sehingga 31 Disember 2021					
Johor	1	-	Jalan Masuk ke Stesen VHF Gunung Soga, Batu Pahat	3.020	P.U.(A) 401/1989
	2	-	Jalan Masuk ke Stesen VHF Gunung Pulai, Johor Bahru	13.100	P.U.(A) 401/1989
	3	-	Jalan Masuk ke Stesen VHF di Pengerang, Kota Tinggi	0.910	P.U.(A) 401/1989
	4	-	Jalan Masuk ke Stesen VHF Gunung Ledang, Muar	12.430	P.U.(A) 401/1989
	5	-	Jalan Masuk ke Stesen VHF Bukit Morten, Mersing	0.400	P.U.(A) 401/1989
	6	-	Jalan Masuk ke Stesen VHF Bukit Tinggi, Mersing	4.710	P.U.(A) 401/1989
	7	-	Jalan Masuk ke Stesen VHF Bukit Jinsir, Segamat	0.500	P.U.(A) 401/1989
	8	-	Jalan Masuk ke Stesen VHF Bukit Keledang, Segamat	0.750	P.U.(A) 401/1989
	9	-	Jalan Masuk ke Stesen VHF, Kluang	2.640	P.U.(A) 401/1989
	10	398	Jalan Taman Aman	1.060	P.U.(A) 237/2019
JUMLAH KECIL				39.520	

NEGERI	BIL DALKAM WARTA	NOMBOR LALUAN	KETERANGAN RINGKAS LALUAN	PANJANG JALAN (km)	NO. WARTA/TAHUN
Daftar Jalan Masuk Ke Kawasan Industri Sehingga 31 Disember 2021					
Johor	1	3374	Jalan Masuk Ke Kawasan Perindustrian Tampoi	7.432	P.U.(A) 538/1996
	JUMLAH KECIL			7.432	
	JUMLAH BESAR			2,459.012	



**DAFTAR
JALAN
PERSEKUTUAN
NEGERI MELAKA
TAHUN 2021**



Catatan : Untuk maklumat, sekiranya pihak tuan memerlukan salinan warta yang disiarkan pada tahun 2010 sehingga sekarang, maklumat tersebut boleh diperolehi melalui rangkaian web seperti berikut: <https://lom.agc.gov.my>

**JADUAL
2.3**
**Daftar Jalan Persekutuan Negeri Melaka
Sehingga 31 Disember 2021**

NEGERI	BIL DALKAM WARTA	NOMBOR LALUAN	KETERANGAN RINGKAS LALUAN	PANJANG JALAN (km)	NO. WARTA/TAHUN
Daftar Jalan Persekutuan Utama Sehingga 31 Disember 2021					
Melaka	1	5	Jalan Melaka - Muar	29.270	P.U.(A) 321/2003
	2	5	Jalan Melaka - Masjid Tanah - Lubok Cina	40.440	P.U.(A) 321/2003
	3	19	Lebuah AMJ	68.500	P.U.(A) 68/2010
	4	61	Jalan Alor Gajah - Tampin	14.080	P.U.(A) 321/2003
	5	138	Jalan Masjid Tanah - Kuala Linggi	16.300	P.U.(A) 321/2003
	6	139	Jalan Masjid Tanah - Lendu - Alor Gajah	13.100	P.U.(A) 321/2003
	7	140	Jalan Cheng - Tanjung Minyak - Tangga Batu - Pantai Kundur	12.700	P.U.(A) 321/2003
	8	141	Jalan Tanjung Kling - Pelabuhan Tanjung Beruas	1.000	P.U.(A) 321/2003
	9	142	Jalan Melaka - Batu Berendam	6.000	P.U.(A) 321/2003
	10	143	Jalan Peringgit - Padang Jambu - Lebuah Ayer Keroh - Plaza Tol Ayer Keroh	11.800	P.U.(A) 321/2003
	11	144	Jalan Kandang - Jasin	23.600	P.U.(A) 321/2003
	12	191	Jalan Lama Pekan Alor Gajah	5.500	P.U.(A) 68/2010
	13	192	Jalan Pantai, Bandar Melaka	3.100	P.U.(A) 321/2003
	14	33	Jalan Sungai Udang-Ayer Keroh	23.100	P.U.(A) 407/2009
	15	264	Jalan Semabok-Gapam-Ayer Keroh	9.900	P.U.(A)135/2013
JUMLAH KECIL				278.390	

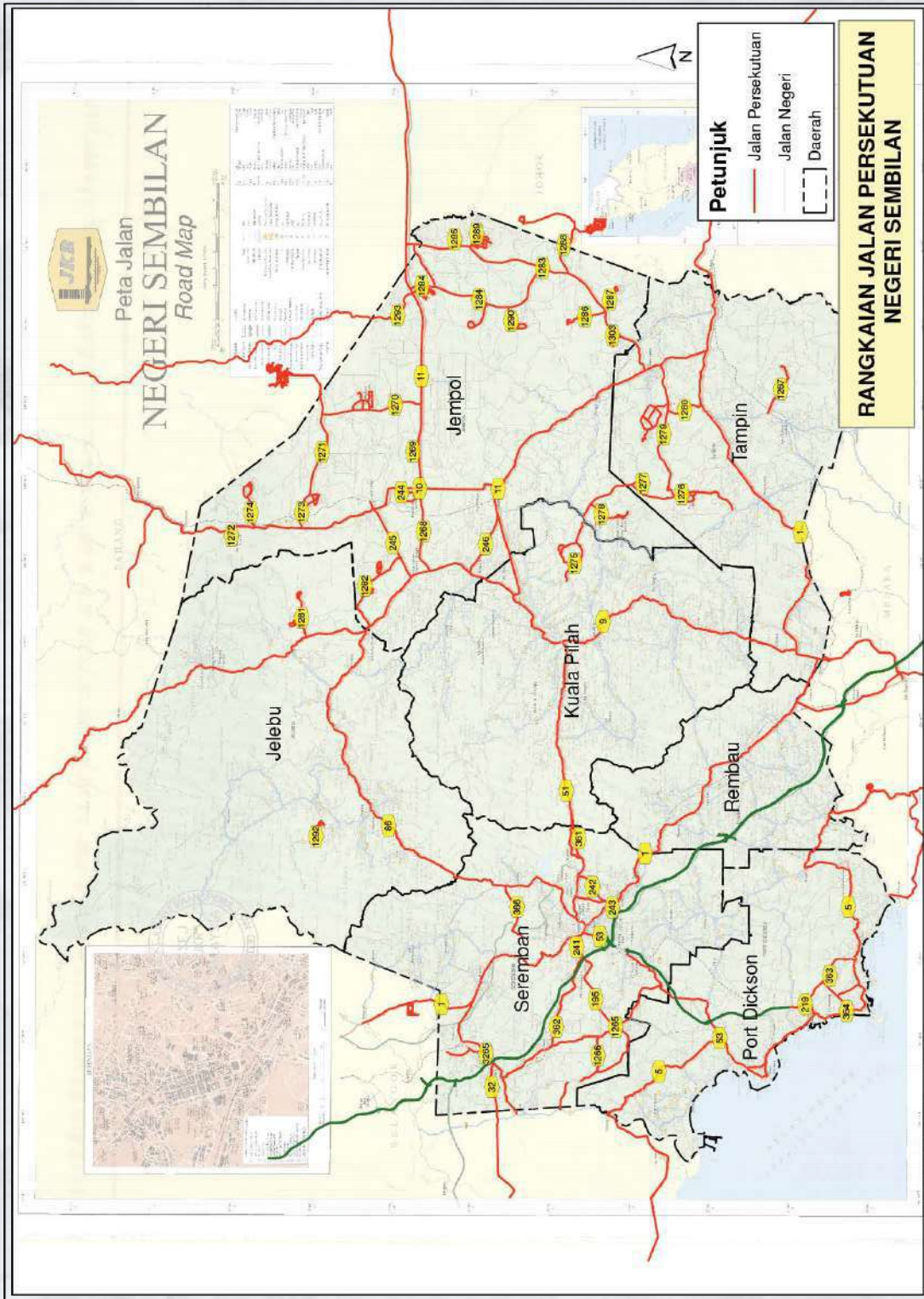
NEGERI	BIL DALKAM WARTA	NOMBOR LALUAN	KETERANGAN RINGKAS LALUAN	JALAN MASUK (km)	JALAN KAMPUNG (km)	JUMLAH (km)	NO. WARTA/TAHUN
Daftar Jalan Persekutuan Felda (LKTP) Sehingga 31 Disember 2021							
Melaka		1335	Bukit Senggeh	6.720	11.790	18.510	P.U.(A) 254/1996
		-	Hutan Percha	0.000	6.320	6.320	P.U.(A) 254/1996
		-	Solok Menggong	0.000	1.880	1.880	P.U.(A) 254/1996
		-	Machap	0.000	1.950	1.950	P.U.(A) 254/1996
		-	Kemendore	2.479	6.559	9.038	P.U.(A)194/2018
JUMLAH KECIL				9.199	28.499	37.698	

NEGERI	BIL DALKAM WARTA	NOMBOR LALUAN	KETERANGAN RINGKAS LALUAN	PANJANG JALAN (km)	NO. WARTA/TAHUN
Daftar Jalan Masuk Ke Institusi Persekutuan (FI) Sehingga 31 Disember 2021					
Melaka	1	-	Jalan Masuk ke Stesen VHF Bukit Beruang	1.010	P.U.(A) 321/2003
	2	-	Jalan Masuk ke Stesen Satelit Bumi, Lendu, Alor Gajah	2.930	P.U.(A) 321/2003
	JUMLAH KECIL				3.940
JUMLAH BESAR				320.028	





**DAFTAR
JALAN
PERSEKUTUAN
NEGERI SEMBILAN
TAHUN 2021**



Catatan : Untuk maklumat, sekiranya pihak tuan memerlukan salinan warta yang disiarkan pada tahun 2010 sehingga sekarang, maklumat tersebut boleh diperolehi melalui rangkaian web seperti berikut: <https://jom.agc.gov.my>

**JADUAL
2.4**

**Daftar Jalan Persekutuan Negeri Sembilan
Sehingga 31 Disember 2021**

NEGERI	BIL DALKAM WARTA	NOMBOR LALUAN	KETERANGAN RINGKAS LALUAN	PANJANG JALAN (km)	NO. WARTA/TAHUN
Daftar Jalan Persekutuan Utama Sehingga 31 Disember 2021					
Negeri Sembilan	2	1	Jalan Seremban - Gemas	101.550	P.U.(A) 401/1989
	3	1	Jalan Seremban - Kuala Lumpur (Jalan Lama)	23.830	P.U.(A) 401/1989
	4	5	Jalan Sepang - Port Dickson	17.760	P.U.(A) 401/1989
	5	5	Jalan Port Dickson - Lubok Cina	49.600	P.U.(A) 50/2017
	6	9	Jalan Tampin - Kuala Pilah - Manchis	95.160	P.U.(A) 401/1989
	7	10	Jalan Gemas - Rompin - Ayer Hitam - Kemayan	70.570	P.U.(A) 401/1989
	8	11	Lebuhraya Bahau - Keratong	26.510	P.U.(A) 401/1989
	9	11	Jalan Juasseh - Bahau	13.690	P.U.(A) 401/1989
	10	51	Jalan Seremban - Kuala Pilah	36.260	P.U.(A) 364/2011
	11	53	Jalan Seremban - Port Dickson	33.240	P.U.(A) 401/1989
	12	86	Jalan Seremban - Kuala Klawang - Simpang Pertang	62.790	P.U.(A) 401/1989
	13	97	Jalan Paroi - Senawang	4.590	P.U.(A) 401/1989
	14	195	Jalan Seremban - Bandar Baru Enstek	21.555	P.U.(A) 125/2020
	15	219	Jalan Sua Betong - Sunggala	3.710	P.U.(A) 161/2004
	16		Jalan masuk ke Bandar Springhill	0.305	P.U.(A) 201/2004
	17	241	Jalan Sungai Ujong	3.500	P.U.(A) 69/2010
	18	242	Jalan Senawang-Panchor	4.700	P.U.(A) 69/2010
	19	243	Jalan Tol Senawang	0.700	P.U.(A) 69/2010
	20	32	Jalan Nilai-KLIA	6.000	P.U.(A) 69/2010
	21	244	Jalan Bandar Seri Jempol	2.000	P.U.(A) 69/2010
	22	245	Jalan Serting Ulu-Ayer Hitam	10.100	P.U.(A) 69/2010
	23	246	Jalan Bahau-Batu Kikir	8.200	P.U.(A) 69/2010
	24	363	Jalan Sunggala-Pasir Panjang	9.050	P.U.(A) 50/2017
	25	364	Jalan Pintas Teluk Kemang	4.480	P.U.(A) 50/2017
	26	365	Jalan Pintas Teluk Pelanduk	2.930	P.U.(A) 50/2017
	27	366	Jalan Temiang-Pantai	7.672	P.U.(A) 270/2021
	JUMLAH KECIL				620.452

NEGERI	BIL DALKAM WARTA	NOMBOR LALUAN	KETERANGAN RINGKAS LALUAN	JALAN MASUK (km)	JALAN KAMPUNG (km)	JUMLAH (km)	NO. WARTA/TAHUN
Daftar Jalan Persekutuan Felda (LKTP) Sehingga 31 Disember 2021							
Negeri Sembilan		1265	Sendayan	16.400	8.850	25.250	P.U.(A) 254/1996
		1266	LBJ	11.500	5.250	16.750	P.U.(A) 254/1996
		1267	Bukit Jalor	5.600	11.750	17.350	P.U.(A) 254/1996
		1268	Serting 1 - 4	10.300	38.600	48.900	P.U.(A) 254/1996
		1269	Serting (Kilang Sawit)	1.400	0.000	1.400	P.U.(A) 254/1996
		1270	Jalan Utama Serting Hilir	11.800	15.180	26.980	P.U.(A) 254/1996
		1271	Lui Selatan/Tembangau	16.230	0.000	16.230	P.U.(A) 254/1996
		1272	Sg. Lui	1.010	3.040	4.050	P.U.(A) 254/1996
		1273	Lui Selatan	3.400	13.800	17.200	P.U.(A) 254/1996
		1274	Lui Timur	3.700	12.600	16.300	P.U.(A) 254/1996
		1275	Kepis	9.500	10.000	19.500	P.U.(A) 254/1996
		1276	Jalan Utama Bukit Rokan	20.160	0.000	20.160	P.U.(A) 254/1996
		1277	Bukit Rokan Utara	1.000	11.280	12.280	P.U.(A) 254/1996

Jadual 2.4 : Daftar Jalan Persekutuan Negeri Sembilan sehingga 31 Disember 2021

NEGERI	BIL DALKAM WARTA	NOMBOR LALUAN	KETERANGAN RINGKAS LALUAN	JALAN MASUK (km)	JALAN KAMPUNG (km)	JUMLAH (km)	NO. WARTA/TAHUN
Daftar Jalan Persekutuan Felda (LKTP) Sehingga 31 Disember 2021							
Negeri Sembilan		1278	Bukit Rokan Barat	3.400	9.100	12.500	P.U.(A) 254/1996
		1279	Jelai Gemas 1 - 4	18.800	48.700	67.500	P.U.(A) 254/1996
		1280	Jelai Gemas Tambahan	4.300	0.000	4.300	P.U.(A) 254/1996
		1281	Jalan Utama Pasoh 1 dan 4	5.760	0.000	5.760	P.U.(A) 254/1996
		1282	Jalan Utama Pasoh 2 dan 3	16.750	0.000	16.750	P.U.(A) 254/1996
		1283	Jalan Utama Palong	30.200	0.000	30.200	P.U.(A) 254/1996
		1284	Jalan Loop Palong 5, 9,10 & 13	21.700	0.000	21.700	P.U.(A) 254/1996
		1285	Palong 8 (Kilang Getah)	1.900	0.000	1.900	P.U.(A) 254/1996
		1286	Palong 2	3.670	12.320	15.990	P.U.(A) 254/1996
		1287	Palong 3	2.510	9.860	12.370	P.U.(A) 254/1996
		1288	Palong 4, 5 & 6	0.960	32.700	33.660	P.U.(A) 254/1996
		1289	Palong 7 dan 8	0.800	26.100	26.900	P.U.(A) 254/1996
		1290	Palong 9, 10 dan 11	2.000	25.900	27.900	P.U.(A) 254/1996
		1291	Palong 12 dan 13	2.480	21.070	23.550	P.U.(A) 254/1996
		1292	Titi	2.800	5.300	8.100	P.U.(A) 254/1996
		1293	Serting Hilir 4 - 7	0.000	40.720	40.720	P.U.(A) 254/1996
		-	Serting 4 (tambahan)	0.000	1.600	1.600	P.U.(A) 254/1996
		-	Palong 14, 15 & 16	0.000	23.500	23.500	P.U.(A) 254/1996
		-	Palong 16 - Tembangau	7.100	0.000	7.100	P.U.(A) 254/1996
		-	Sg. Kelamah	0.000	10.880	10.880	P.U.(A) 254/1996
		-	Lui Barat	0.000	6.600	6.600	P.U.(A) 254/1996
		-	Lui Muda	0.000	5.600	5.600	P.U.(A) 254/1996
		-	Bukit Rokan	0.000	14.400	14.400	P.U.(A) 254/1996
		-	Pasoh 1	0.000	13.410	13.410	P.U.(A) 254/1996
		-	Pasoh 2	0.000	11.920	11.920	P.U.(A) 254/1996
		-	Pasoh 3	0.000	12.740	12.740	P.U.(A) 254/1996
		-	Pasoh 4	0.000	10.080	10.080	P.U.(A) 254/1996
	-	Pasir Besar	0.000	12.190	12.190	P.U.(A) 254/1996	
	-	Palong 1	0.000	12.780	12.780	P.U.(A) 254/1996	
			JUMLAH KECIL	237.130	497.820	734.950	

Jadual 2.4 : Daftar Jalan Persekutuan Negeri Sembilan sehingga 31 Disember 2021

NEGERI	BIL DALKAM WARTA	NOMBOR LALUAN	KETERANGAN RINGKAS LALUAN	PANJANG JALAN (km)	NO. WARTA/TAHUN
Daftar Jalan Masuk Ke Institusi Persekutuan (FI) Sehingga 31 Disember 2021					
Negeri Sembilan	1	-	Jalan Masuk ke Stesen Pemancar Gelombang Mikro Gunung Telapak Buruk, Seremban	11.250	P.U.(A) 401/1989
	2	-	Jalan Masuk ke Stesen Pemancar Gelombang Mikro Bukit Sepang, Seremban	2.100	P.U.(A) 401/1989
	3	-	Jalan Masuk ke Stesen Pemancar Gelombang Mikro Gunhill, Seremban	0.900	P.U.(A) 401/1989
	4	-	Jalan Masuk ke Stesen Pemancar Gelombang Mikro Kuala Pilah	1.600	P.U.(A) 401/1989
	5	-	Jalan Masuk ke Stesen TV Bukit Kayu Ara Ampangan Tinggi, Kuala Pilah	0.850	P.U.(A) 401/1989
	6	-	Jalan Masuk ke Stesen VHF Bukit Tampin, Tampin	5.360	P.U.(A) 401/1989
	7	361	Jalan Lama Bukit Putus	6.840	P.U.(A) 364/2011
	8	362	Jalan Seremban- Labu- Nilai	19.260	P.U.(A) 178/2012
JUMLAH KECIL				48.160	

NEGERI	BIL DALKAM WARTA	NOMBOR LALUAN	KETERANGAN RINGKAS LALUAN	PANJANG JALAN (km)	NO. WARTA/TAHUN
Daftar Jalan Masuk Ke Kawasan Industri Sehingga 31 Disember 2021					
Negeri Sembilan	1	3265	Jalan Pajam - Nilai - Salak	11.600	P.U.(A) 538/1996
JUMLAH KECIL				11.600	
JUMLAH BESAR				1,415.162	





**DAFTAR
JALAN
PERSEKUTUAN
NEGERI SELANGOR
TAHUN 2021**



Catatan : Untuk maklumat, sekiranya pihak tuan memerlukan salinan warta yang disiarkan pada tahun 2010 sehingga sekarang, maklumat tersebut boleh diperolehi melalui rangkaian web seperti berikut: <https://jom.agc.gov.my>

**JADUAL
2.5**

**Daftar Jalan Persekutuan Negeri Selangor
Sehingga 31 Disember 2021**

NEGERI	BIL DALKAM WARTA	NOMBOR LALUAN	KETERANGAN RINGKAS LALUAN	PANJANG JALAN (km)	NO. WARTA/TAHUN
Daftar Jalan Persekutuan Utama Sehingga 31 Disember 2021					
Selangor	2	1	Jalan Kuala Lumpur - Seremban	30.930	P.U.(A) 188/2001
	3	1	Jalan Kuala Lumpur - Tanjung Malim	65.910	P.U.(A) 188/2001
	4	2	Lebuhraya Persekutuan (Jalan Kuala Lumpur - Pelabuhan Klang) termasuk jalan sikal	34.590	P.U.(A) 188/2001
	5	-	Jalan Susur selari dengan Jalanraya Klang - Pel. Klang (seb utara)	5.430	P.U.(A) 188/2001
	5	-	Jalan Susur selari dengan Jalanraya Klang - Pel. Klang (seb selatan)	5.510	P.U.(A) 188/2001
	7	5	Jalan Klang - Sepang	88.500	P.U.(A) 188/2001
	8	5	Jalan Klang - Sabak Bernam	112.870	P.U.(A) 188/2001
	9	20	Jalan Pintas Selat Klang Utara (Persiaran Sultan Hishamuddin)	8.000	P.U.(A) 193/2002
	10	54	Jalan Kepong - Kuala Selangor	45.257	P.U.(A) 341/2020
	11	55	Jalan Kuala Kubu Baru - Gap	32.450	P.U.(A) 188/2001
	12	68	Jalan Kuala Lumpur - Bentong (Jalan Bentong Lama)	25.790	P.U.(A) 188/2001
	13	103	Jalan menuju ke Pelabuhan Klang Utara (Jalan Vantooran), Klang	4.430	P.U.(A) 188/2001
	14	15	Jalan Subang - Sungai Buloh	21.820	P.U.(A) 113/2010
	15	190	Jalan Kota Raja, Jalan Kebun dan Jalan Bukit Kemuning	17.000	P.U.(A) 188/2001
	31	26	Lebuhraya KLIA	5.500	P.U.(A) 188/2001
	32	27	Jalan Pekeliling (KLIA)	20.000	P.U.(A) 188/2001
	33	182	Jalan KLIA 1	5.200	P.U.(A) 188/2001
	34	180	Jalan Pelabuhan Utara - Pelabuhan Barat	4.400	P.U.(A) 188/2001
	35	181	Lebuhraya Pulau Indah	17.700	P.U.(A) 188/2001
	37	29	Lebuhraya Damansara Puchong - Putrajaya dan Cyberjaya	9.860	P.U.(A) 340/2002
	38	28	Jalan Ipoh - Jalan Pintas Batu Caves - Persimpangan Bertingkat KL - Karak - Taman Melati	7.840	P.U.(A) 83/2004
	39	28	Jalan Taman Melati - Genting Klang - Jambatan Sg. Ampang	6.500	P.U.(A) 83/2004
	40	28	Jambatan Sg. Ampang - Jalan Jujur - Jambatan Sg. Kerayong	4.140	P.U.(A) 83/2004
	41	28	Jalan Selayang - Kepong/Persimpangan Sri Damansara	1.580	P.U.(A) 83/2004
	42	217	Jalan Puchong - Sg. Besi	4.300	P.U.(A) 83/2004
	43	-	Jalan Pintas Kajang	2.699	P.U.(A) 99/2004
	47	228	Jalan Bukit Tagar	7.900	P.U.(A) 304/2008
	48	214	Jalan Putrajaya - Dengkil	3.500	P.U.(A) 228/2009
	49	31	Jalan Banting - Semenyih	45.800	P.U.(A) 228/2009
	50	29	Lebuhraya Damansara Puchong - Putrajaya dan Cyberjaya	11.400	P.U.(A) 228/2009
	51	32	Jalan Labohan Dagang - Nilai	20.000	P.U.(A) 228/2009
	52	248	Jalan Bukit Changgang	2.600	P.U.(A) 228/2009
53	347	Jalan Lingkar Pulau Indah	10.000	P.U.(A) 41/2016	
54	37	Jalan Rawang Bypass	10.662	P.U.(A) 359/2017	
55	28	Pusingan U Bertingkat Cheras	0.723	P.U.(A) 158/2018	
56	3220	Jalan Sultan Abdul Samad	0.637	P.U.(A) 264/2018	
58	346	Jalan Sungai Berth -Tanjung Shawal	4.391	P.U.(A) 226/2020	
59	30	Jalan Lingkar Bandar U4	0.900	P.U.(A) 305/2020	
		30	Jalan Lingkar Bandar U4	5.300	P.U.(A) 305/2020
JUMLAH KECIL				712.019	

Jadual 2.5 : Daftar Jalan Persekutuan Negeri Selangor sehingga 31 Disember 2021

NEGERI	BIL DALAM WARTA	NOMBOR LALUAN	KETERANGAN RINGKAS LALUAN	JALAN MASUK (km)	JALAN KAMPUNG (km)	JUMLAH (km)	NO. WARTA/TAHUN
Daftar Jalan Persekutuan Felda (LKTP) Sehingga 31 Disember 2021							
Selangor		1205	Sg. Tenggi	10.450	15.360	25.810	P.U.(A) 254/1996
		1206	Kg. Soeharto	8.240	15.820	24.060	P.U.(A) 254/1996
		1207	Gedangsa	10.360	19.660	30.020	P.U.(A) 254/1996
		1208	Sg. Buaya	6.390	12.030	18.420	P.U.(A) 254/1996
		1209	Sg. Tenggi Selatan	6.930	7.020	13.950	P.U.(A) 254/1996
		1210	Bukit Cerakah 1 & 2	6.000	10.200	16.200	P.U.(A) 254/1996
			JUMLAH KECIL	48.370	80.090	128.460	

NEGERI	BIL DALAM WARTA	NOMBOR LALUAN	KETERANGAN RINGKAS LALUAN	PANJANG JALAN (km)	NO. WARTA/TAHUN
Daftar Jalan Masuk Ke Institusi Persekutuan (FI) Sehingga 31 Disember 2021					
Selangor	4	-	Jalan Masuk ke Stesen VHF Klang	0.600	P.U.(A) 401/1989
	5	-	Jalan Masuk ke Stesen Penerima Radio Telekom Sungai Lang, Kuala Langat	4.240	P.U.(A) 401/1989
	6	-	Jalan Masuk ke Stesen VHF dan Gelombang Mikro, Kuala Selangor	4.240	P.U.(A) 401/1989
	7	-	Jalan Masuk ke Stesen VHF dan Gelombang Mikro, Hulu Selangor	1.800	P.U.(A) 401/1989
	8	341	Jalan Masjid KLIA	0.500	P.U.(A) 188/01
	9	342	Jalan Pekeliling 2, KLIA	2.800	P.U.(A) 188/01
	10	343	Jalan Pekeliling 4, KLIA	0.500	P.U.(A) 188/2001
	11	344	Jalan Kuarters KLIA	4.200	P.U.(A) 83/2004
	12	345	Jalan Masuk ke Hospital Serdang	2.805	P.U.(A) 232/2004
	13	-	Jalan-Jalan Dalam di Bukit Fraser:		
			a) Jalan Mager	0.288	P.U.(A) 171/2018
			b) Jalan Red Cross	0.385	P.U.(A) 171/2018
			c) Jalan Sri Pahang	0.284	P.U.(A) 171/2018
		d) Jalan Padang	0.153	P.U.(A) 171/2018	
		e) Jalan Lady Guillemard	0.246	P.U.(A) 171/2018	
		f) Jalan Istana Pelangi	0.322	P.U.(A) 171/2018	
		JUMLAH KECIL	23.363		

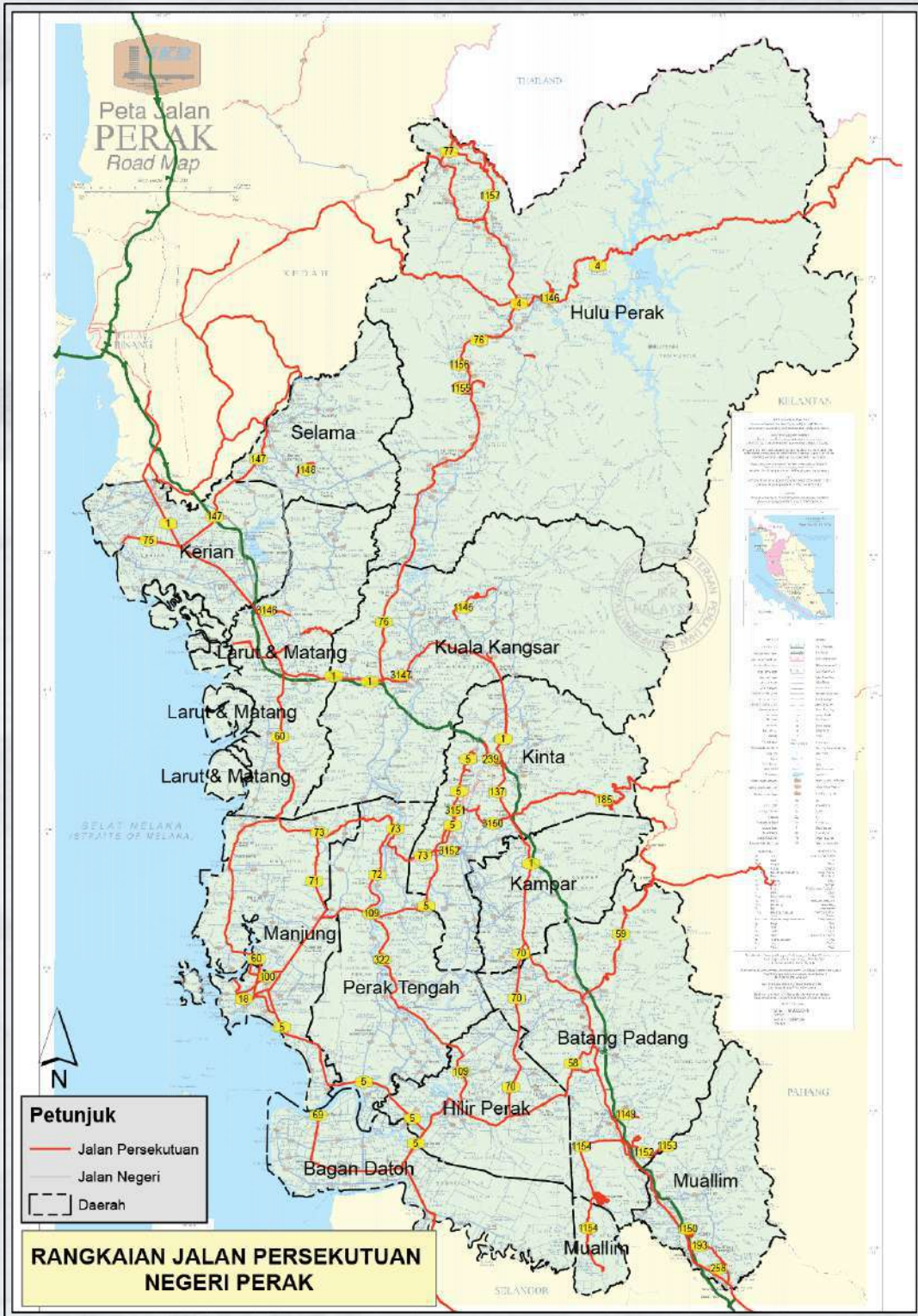
Jadual 2.5 : Daftar Jalan Persekutuan Negeri Selangor sehingga 31 Disember 2021

NEGERI	BIL D <small>D</small> ALAM W <small>ART</small> A	N <small>OM</small> B <small>OR</small> L <small>ALUAN</small>	K <small>ETERANGAN</small> R <small>INGKAS</small> L <small>ALUAN</small>	P <small>ANJANG</small> J <small>JALAN</small> (km)	N <small>O.</small> W <small>ART</small> A/ T <small>AHUN</small>
Daftar Jalan Masuk Ke Kawasan Industri Sehingga 31 Disember 2021					
Selangor	1	3205	Jalan Masuk Ke Kawasan Perindustrian Kalumpang	0.400	P.U.(A) 538/1996
	2	3206	Jalan Masuk Ke Kawasan Perindustrian Batang Kali	0.950	P.U.(A) 538/1996
	3	3207	Jalan Masuk Ke Kawasan Perindustrian Batu 30	1.350	P.U.(A) 538/1996
	4	3208	Jalan Masuk Ke Kawasan Perindustrian Bukit Beruntung/SKC Rasa	10.600	P.U.(A) 538/1996
	5	3209	Jalan Masuk Ke Kawasan Perindustrian Rawang	3.100	P.U.(A) 538/1996
	6	3210	Jalan Masuk Ke Kawasan Perindustrian Hulu Langat	17.600	P.U.(A) 538/1996
	7	3211	Jalan Masuk Ke Kawasan Perindustrian Balakong	8.000	P.U.(A) 538/1996
	8	3212	Jalan Masuk Ke Kawasan Perindustrian PKNS Beranang	4.900	P.U.(A) 538/1996
	9	3213	Jalan Masuk Ke Kawasan Perindustrian Glemarie	5.600	P.U.(A) 538/1996
	10	3214	Jalan Sg. Buloh, Batu 3. Puchong dan Serdang	38.700	P.U.(A) 538/1996
	11	3215	Jalan Masuk ke Kawasan Perindustrian Seri Kembangan	9.400	P.U.(A) 538/1996
	12	3216	Jalan Masuk Ke Kawasan Perindustrian Sg. Rasah / Batu Tiga Lama	4.700	P.U.(A) 538/1996
	13	3217	Jalan Masuk Ke Kawasan Perindustrian Meru	17.800	P.U.(A) 538/1996
	14	3218	Jalan Masuk Ke Kawasan Perindustrian Pandamaran	11.539	P.U.(A) 226/2020
	15	3219	Jalan Masuk Kg. Timah SKC, Bukit Beruntung	2.320	P.U.(A) 155/2015
JUMLAH KECIL				136.959	
JUMLAH BESAR				1,000.801	





**DAFTAR
JALAN
PERSEKUTUAN
NEGERI PERAK
TAHUN 2021**



Catatan : Untuk maklumat, sekiranya pihak tuan memerlukan salinan warta yang disiarkan pada tahun 2010 sehingga sekarang, maklumat tersebut boleh diperolehi melalui rangkaian web seperti berikut: <https://jom.agc.gov.my>

**JADUAL
2.6**
**Daftar Jalan Persekutuan Negeri Perak
Sehingga 31 Disember 2021**

9

NEGERI	BIL DALKAM WARTA	NOMBOR LALUAN	KETERANGAN RINGKAS LALUAN	PANJANG JALAN (km)	NO. WARTA/TAHUN
Daftar Jalan Persekutuan Utama Sehingga 31 Disember 2021					
Perak	1	1	Jalan Ipoh - Tanjung Malim	123.070	P.U.(A) 322/2003
	2	1	Jalan Pintas Tasek, Ipoh	10.300	P.U.(A) 322/2003
	3	1	Jalan Ipoh - Jalan Butterworth	116.970	P.U.(A) 322/2003
	4	4	Jalan Baling - Grik - Jeli (Lebuhraya Timur - Barat)	114.660	P.U.(A) 432/2010
	5	5	Jalan Jelapang - Ipoh - Ayer Tawar	58.600	P.U.(A)267/2015
	5	5	Jalan Tun Dr. Lim Keng Yaik	5.500	P.U.(A) 267/2015
	5	5	Jalan Sungai Wangi - Kampung Kayan	36.400	P.U.(A) 267/2015
	6	5	Jalan Kampung Kayan - Teluk Intan	24.500	P.U.(A) 322/2003
	7	5	Jalan Teluk Intan- Sabak Bernam	21.720	P.U.(A) 322/2003
	8	18	Jalan Setiawan - Lumut	11.520	P.U.(A) 322/2003
	9	58	Jalan Bidor - Teluk Intan	49.030	P.U.(A) 322/2003
	10	59	Jalan Tapah - Cameron Highlands	44.960	P.U.(A) 322/2003
	11	60	Jalan Changkat Jering - Sri Manjung - Kampung Koh	87.100	P.U.(A) 322/2003
	12	69	Jalan Simpang Empat - Bagan Datoh	28.230	P.U.(A) 322/2003
	13	70	Jalan Kampar - Changkat Jong	36.690	P.U.(A) 322/2003
	14	71	Jalan Beruas - Air Tawar	18.980	P.U.(A) 322/2003
	15	72	Jalan Tanjung Belanja - Bota Kiri	20.710	P.U.(A) 322/2003
	16	73	Jalan Siputeh - Batu Hampar	47.710	P.U.(A) 322/2003
	17	74	Jalan Taiping - Kuala Sepetang	17.130	P.U.(A) 322/2003
	18	75	Jalan Bagan Serai - Kuala Kurau	12.880	P.U.(A) 322/2003
	19	76	Jalan Kuala Kangsar - Grik - Pengkalan Hulu	139.250	P.U.(A) 432/2010
	20	77	Jalan Pengkalan Hulu - Betong (Sempadan Antarabangsa Malaysia/Thailand)	6.160	P.U.(A) 322/2003
	21	109	Jalan Bota Kanan - Kampung Gajah - Teluk Intan	51.967	P.U.(A) 344/2020
	22	147	Jalan Bagan Serai - Alor Pongsu - Selama	40.000	P.U.(A) 322/2003
	23	193	Jalan Persimpangan Tanjung Malim - Behrang Stesyen	13.280	P.U.(A) 322/2003
	24	185	Jalan Simpang Pulai - Blue Valley	47.200	P.U.(A) 426/2008
	25	239	Jalan Ampang - Jelapang	7.310	P.U.(A) 259/2009
	26	240	Jalan Jelapang - Ampang	7.010	P.U.(A) 259/2009
	27	100	Jalan Teluk Muroh - Sungai Wangi	10.050	P.U.(A) 432/2010
	28	258	Jalan Proton City	3.810	P.U.(A) 432/2010
29	321	Jalan Pintas Bidor	5.450	P.U.(A) 268/2014	
30	322	Jambatan Kg Lambor	0.835	P.U.(A) 344/2020	
JUMLAH KECIL				1,218.982	

NEGERI	BIL DALKAM WARTA	NOMBOR LALUAN	KETERANGAN RINGKAS LALUAN	JALAN MASUK (km)	JALAN KAMPUNG (km)	JUMLAH (km)	NO. WARTA/TAHUN
Daftar Jalan Persekutuan Felda (LKTP) Sehingga 31 Disember 2021							
Perak		1145	Lasah	16.64	7.97	24.610	P.U.(A) 254/1996
		1146	Bersia	4.78	8.29	13.070	P.U.(A) 254/1996
		1147	Papulut	4.02	10.91	14.930	P.U.(A) 254/1996
		1148	Ijok	5.22	11.72	16.940	P.U.(A) 254/1996
		1149	Sg. Klah	5.64	6.67	12.310	P.U.(A) 254/1996
		1150	Sg. Behrang	0.66	10.50	11.160	P.U.(A) 254/1996

Jadual 2.6 : Daftar Jalan Persekutuan Negeri Perak sehingga 31 Disember 2021

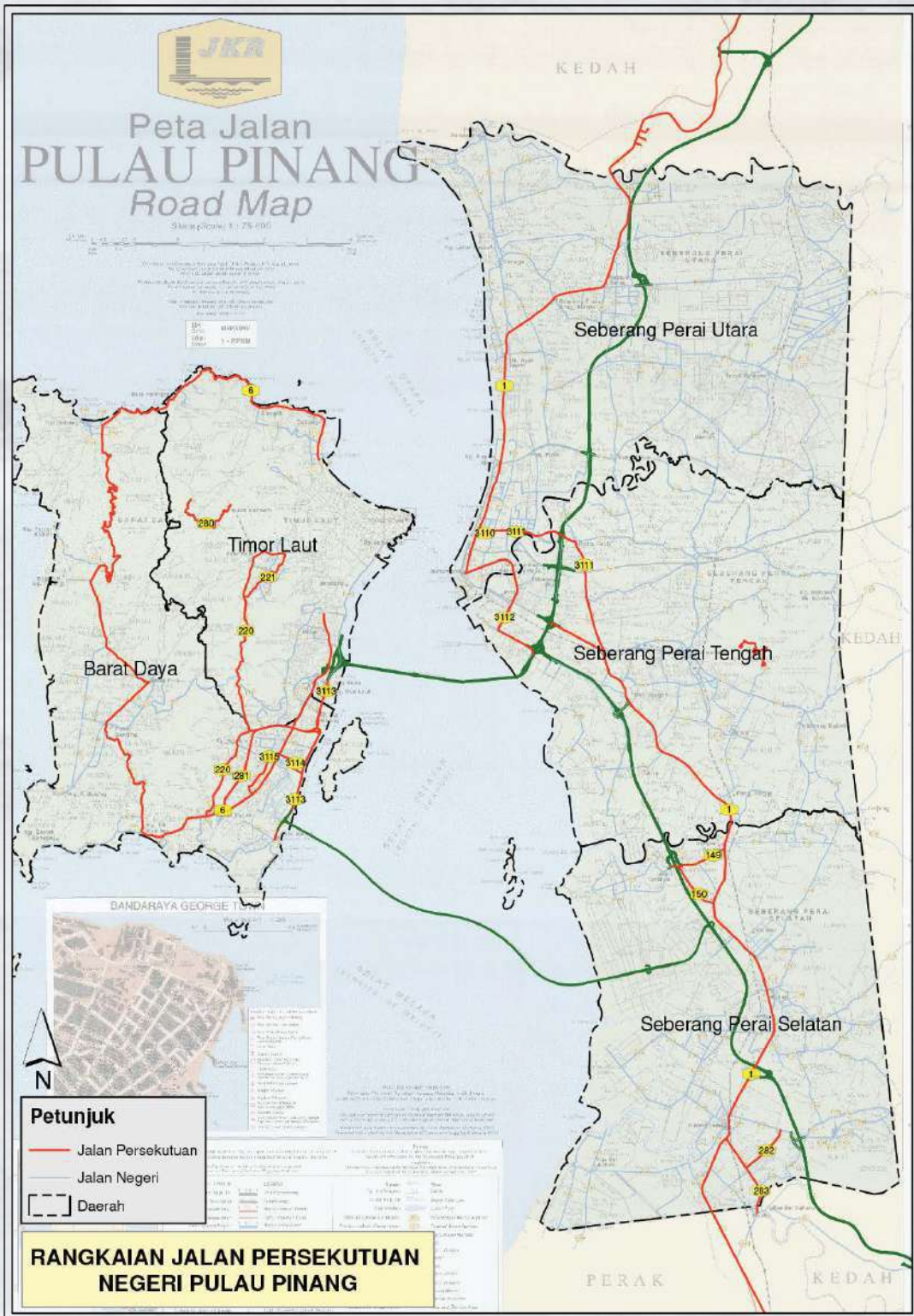
NEGERI	BIL DALKAM WARTA	NOMBOR LALUAN	KETERANGAN RINGKAS LALUAN	JALAN MASUK (km)	JALAN KAMPUNG (km)	JUMLAH (km)	NO. WARTA/TAHUN
Daftar Jalan Persekutuan Felda (LKTP) Sehingga 31 Disember 2021							
Perak		1151	Trolak Utara	3.03	10.44	13.470	P.U.(A) 254/1996
		1152	Trolak Selatan	3.22	13.26	16.480	P.U.(A) 254/1996
		1153	Trolak Timur	2.22	15.35	17.570	P.U.(A) 254/1996
		1154	Besout 5	9.35	7.79	17.140	P.U.(A) 254/1996
		1155	Lawin Selatan	0.90	8.64	9.540	P.U.(A) 254/1996
		1156	Lawin Utara	0.90	8.64	9.540	P.U.(A) 254/1996
		1157	Lepang Nenering	23.02	0.00	23.020	P.U.(A) 254/1996
		-	Lepang Nenering 1 & 2	0.00	14.20	14.200	P.U.(A) 254/1996
		-	Besout 1, 2 dan 3	0.00	2.15	2.150	P.U.(A) 254/1996
		-	Besout 4	0.00	10.64	10.640	P.U.(A) 254/1996
			JUMLAH KECIL	79.600	147.170	226.770	

NEGERI	BIL DALKAM WARTA	NOMBOR LALUAN	KETERANGAN RINGKAS LALUAN	PANJANG JALAN (km)	NO. WARTA/TAHUN
Daftar Jalan Masuk Ke Institusi Persekutuan (FI) Sehingga 31 Disember 2021					
Perak	1	-	Jalan Masuk ke Lapangan Terbang Manjung	0.280	P.U.(A) 401/1989
	2	-	Jalan Masuk ke Lapangan Terbang Taiping	0.440	P.U.(A) 401/1989
	3	-	Jalan Masuk ke Stesen VHF Bukit Naga	4.790	P.U.(A) 401/1989
	4	-	Jalan Masuk ke Stesen VHF Bukit Larut	3.280	P.U.(A) 401/1989
	5	-	Jalan Masuk ke Stesen VHF Jalan Kolam Air, Hilir Perak	1.430	P.U.(A) 401/1989
	6	-	Jalan Masuk ke Stesen VHF Bukit Kledang	7.800	P.U.(A) 401/1989
	7	-	Jalan Masuk ke Stesen Gelombang Mikro Jalan Simpang Empat - Kayan	0.040	P.U.(A) 401/1989
	9	-	Jalan Masuk ke Stesen Radio Beacon Sungei Kepar	0.020	P.U.(A) 401/1989
	10	137	Jalan Masuk ke Lapangan Terbang Sultan Azlan Shah	1.560	P.U.(A) 610/1996
				JUMLAH KECIL	19.640

NEGERI	BIL DALKAM WARTA	NOMBOR LALUAN	KETERANGAN RINGKAS LALUAN	PANJANG JALAN (km)	NO. WARTA/TAHUN
Daftar Jalan Masuk Ke Kawasan Industri Sehingga 31 Disember 2021					
Perak	1	3145	Jalan Masuk Ke Kawasan Perindustrian Kg. Acheh, Sitiawan	5.400	P.U.(A) 538/1996
	2	3146	Jalan Masuk Ke Kawasan Perindustrian Kamunting, Taiping	5.550	P.U.(A) 538/1996
	3	3147	Jalan Masuk Ke Kawasan Perindustrian Kuala Kangsar	1.600	P.U.(A) 538/1996
	4	3148	Jalan Masuk Ke Kawasan Perindustrian Sungai Siput (U), Kuala Kangsar	3.100	P.U.(A) 538/1996
	5	3149	Jalan Masuk Ke Kawasan Perindustrian Parit Buntar	4.800	P.U.(A) 538/1996
	6	3150	Jalan Simpang Pulau - Lahat	9.800	P.U.(A) 538/1996
	7	3151	Jalan Pasir Puteh - Pusing	11.820	P.U.(A) 432/2010
	8	3152	Jalan Bemban	6.280	P.U.(A) 538/1996
				JUMLAH KECIL	48.350
			JUMLAH BESAR	1,513.742	



**DAFTAR
JALAN
PERSEKUTUAN
NEGERI
PULAU PINANG
TAHUN 2021**



Catatan : Untuk maklumat, sekiranya pihak tuan memerlukan salinan warta yang disiarkan pada tahun 2010 sehingga sekarang, maklumat tersebut boleh diperolehi melalui rangkaian web seperti berikut: <https://jom.agc.gov.my>

**JADUAL
2.7**
**Daftar Jalan Persekutuan Negeri Pulau Pinang
Sehingga 31 Disember 2021**

NEGERI	BIL DDALAM WARTA	NOMBOR LALUAN	KETERANGAN RINGKAS LALUAN	PANJANG JALAN (km)	NO. WARTA/TAHUN
Daftar Jalan Persekutuan Utama Sehingga 31 Disember 2021					
Pulau Pinang	1	1	Jalan Butterworth - Sungai Petani	23.080	P.U.(A) 144/2021
	2	1	Jalan Butterworth - Ipoh	33.700	P.U.(A) 144/2021
	3	6	Jalan Mengelilingi Pulau Pinang	60.040	P.U.(A) 144/2021
	9	149	Jalan Bukit Tambun, Seberang Perai Selatan	2.700	P.U.(A) 343/1999
	10	150	Jalan Pa Thau - Pa Boi, Seberang Perai Selatan	2.460	P.U.(A) 343/1999
	11	220	Jalan Bayan Lepas - Pekan Air Hitam	16.600	P.U.(A) 357/2004
	12	221	Persimpangan Jalan Paya Terubong - Pekan Air Hitam	3.300	P.U.(A) 357/2004
JUMLAH KECIL				141.880	

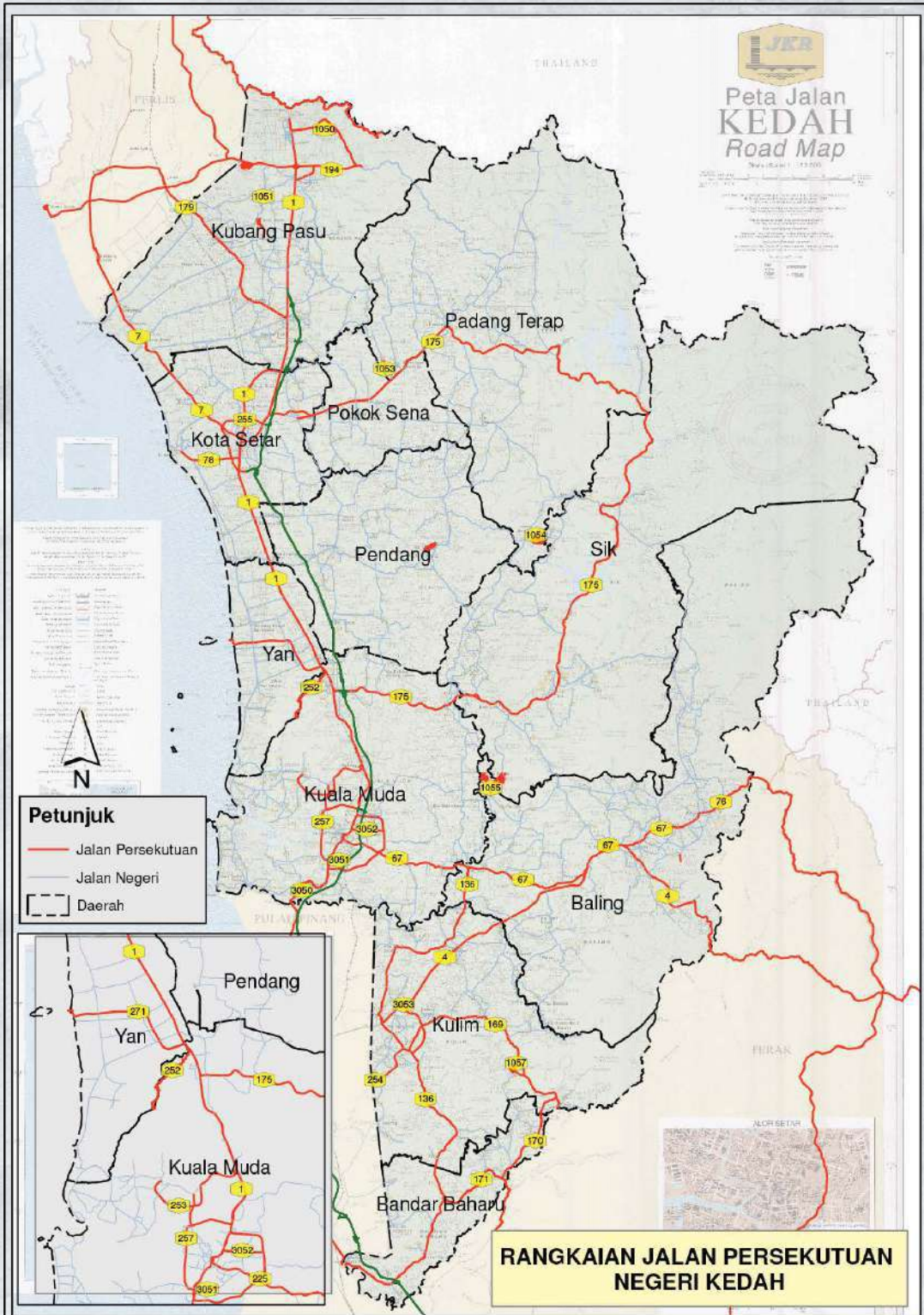
NEGERI	BIL DDALAM WARTA	NOMBOR LALUAN	KETERANGAN RINGKAS LALUAN	PANJANG JALAN (km)	NO. WARTA/TAHUN
Daftar Jalan Masuk Ke Institusi Persekutuan (FI) Sehingga 31 Disember 2021					
Pulau Pinang	1	280	Jalan Masuk ke Stesen VHF Bukit Bendera, Pulau Pinang	4.450	P.U.(A) 213/2015
	2	284	Jalan Masuk ke Stesen Gelombang Mikro, Pulau Pinang	3.500	P.U.(A) 199/2017
	3	281	Jalan Tun Dr Awang	5.560	P.U.(A) 213/2015
	4	282	Jalan Trankrian - Bukit Panchor	2.450	P.U.(A) 394/2009
	5	283	Jalan Trankrian	3.150	P.U.(A) 394/2009
JUMLAH KECIL				19.110	

NEGERI	BIL DDALAM WARTA	NOMBOR LALUAN	KETERANGAN RINGKAS LALUAN	PANJANG JALAN (km)	NO. WARTA/TAHUN
Daftar Jalan Masuk Ke Kawasan Industri Sehingga 31 Disember 2021					
Pulau Pinang	1	3110	Jalan Telaga Air- Seberang Perai Utara	0.800	P.U.(A) 538/1996
	2	3111	Jalan Permatang Pauh	9.600	P.U.(A) 538/1996
	3	3112	Jalan Perusahaan Seberang Perai Tengah	3.200	P.U.(A) 538/1996
	4	3113	Jalan Persisir Pantai (Lebuhraya Bayan Lepas)	12.180	P.U.(A) 144/2021
	5	3114	Lebu Raya Kg. Jawa	1.605	P.U.(A) 199/2017
	6	3115	Jalan Mayang Pasir	2.210	P.U.(A) 538/1996
JUMLAH KECIL				29.595	
JUMLAH BESAR				190.585	

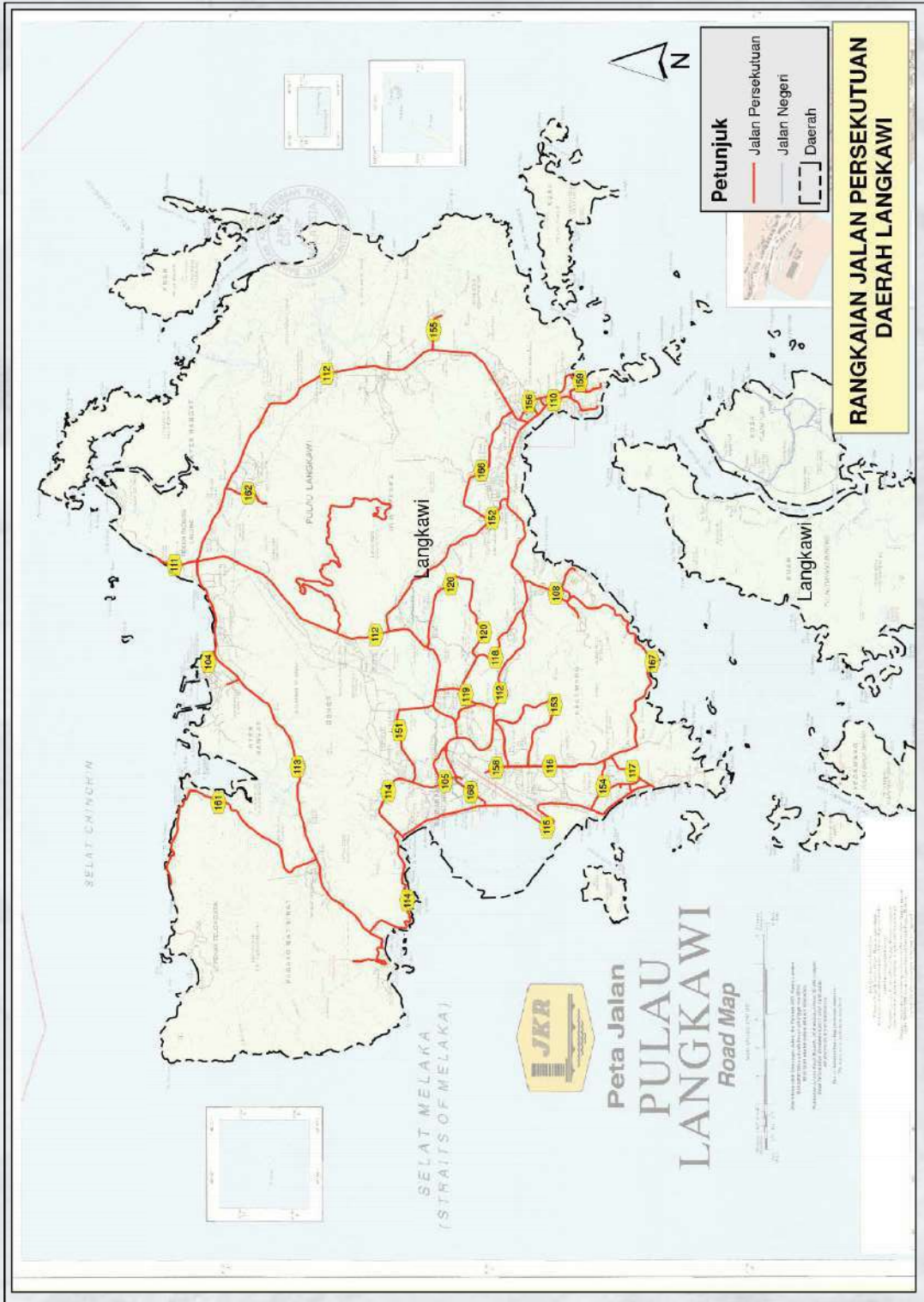




**DAFTAR
JALAN
PERSEKUTUAN
NEGERI KEDAH
TAHUN 2021**



Catatan : Untuk maklumat, sekiranya pihak tuan memerlukan salinan warta yang disiarkan pada tahun 2010 sehingga sekarang, maklumat tersebut boleh diperolehi melalui rangkaian web seperti berikut: <https://lom.agc.gov.my>



Catatan : Untuk maklumat, sekiranya pihak tuan memerlukan salinan warta yang disiarkan pada tahun 2010 sehingga sekarang, maklumat tersebut boleh diperolehi melalui rangkaian web seperti berikut: <https://jom.agc.gov.my>

**JADUAL
2.8**
**Daftar Jalan Persekutuan Negeri Kedah
Sehingga 31 Disember 2021**

9

NEGERI	BIL DALKAM WARTA	NOMBOR LALUAN	KETERANGAN RINGKAS LALUAN	PANJANG JALAN (km)	NO. WARTA/TAHUN
Daftar Jalan Persekutuan Utama Sehingga 31 Disember 2021					
Kedah	1	1	Jalan Sultan Sallehuddin	9.673	P.U.(A) 61/2021
	2	1	Jalan Bukit Kayu Hitam-Kepala Batas	34.028	P.U.(A) 61/2021
	3	1	Jalan Alor Setar - Butterworth	76.764	P.U.(A) 61/2021
	4	7	Jalan Alor Setar - Kangar	26.370	P.U.(A) 401/1989
	5	67	Jalan Sungai Petani - Baling	36.717	P.U.(A) 61/2021
	6	76	Jalan Baling - Pengkalan Hulu	21.486	P.U.(A) 61/2021
	7	78	Jalan Alor Setar - Kuala Kedah	8.780	P.U.(A) 401/1989
	8	104	Jalan Masuk ke Jeti Ewa, Pulau Langkawi	1.600	P.U.(A) 401/1989
	9	105	Jalan Simpang Padang Mat Sirat - Lapangan Terbang, Pulau Langkawi	1.500	P.U.(A) 401/1989
	10	107	Jalan Simpang Bukit Malut - Tanjung Lembong, Pulau Langkawi	1.500	P.U.(A) 401/1989
	11	108	Jalan Simpang Sungai Batu - Ampangan Malut, Pulau Langkawi	3.300	P.U.(A) 401/1989
	12	110	Jalan Kuah - Jeti, Pulau Langkawi (Jalan Persiaran Putra)	2.500	P.U.(A) 401/1989
	13	111	Jalan Padang Lallang - Tanjung Rhu, P Langkawi (Jalan Tanjung Rhu)	1.700	P.U.(A) 401/1989
	14	112	Jalan Kuah - Simpang Yooi, Pulau Langkawi (Jalan Padang Matsirat)	14.600	P.U.(A) 401/1989
	15	112	Jalan Simpang Yooi - Padang Lallang, Pulau Langkawi	13.700	P.U.(A) 401/1989
	16	112	Jalan Kuah - Padang Lallang, Pulau Langkawi (Jalan Air Hangat)	17.730	P.U.(A) 401/1989
	17	113	Jalan Padang Lallang - Kampung Kok, Pulau Langkawi	17.212	P.U.(A) 8/2018
	18	114	Jalan Pintas Lapangan Terbang, Pulau Langkawi	2.100	P.U.(A) 401/1989
	19	114	Jalan Simpang Padang Mat Sirat - Kuala Teriang, Pulau Langkawi (Jalan Kuala Teriang)	4.100	P.U.(A) 401/1989
	20	114	Jalan Simpang Kuala Teriang - Telok Burau, Pulau Langkawi (Jalan Telok Burau)	6.100	P.U.(A) 401/1989
	21	115	Jalan Kuala Teriang - Pantai Tengah, Pulau Langkawi	9.280	P.U.(A) 401/1989
	22	116	Jalan Simpang Chandik Kura - Temoyong, Pulau Langkawi	6.500	P.U.(A) 401/1989
	23	117	Jalan Kampung Padang Puteh - Pantai Tengah, Pulau Langkawi	1.300	P.U.(A) 401/1989
	24	118	Jalan Mata Air - Simpang Kenyum, Pulau Langkawi	5.000	P.U.(A) 401/1989
	25	119	Jalan Simpang Kampung Perana - Simpang Titi Changwang, Langkawi	2.300	P.U.(A) 401/1989
	26	120	Jalan Simpang Bukit Temin - Makam Mahsuri, Pulau Langkawi	1.600	P.U.(A) 401/1989
	27	136	Jalan Kuala Ketil - Merbau Pulas - Lunas - Pekan Bandar Baharu	81.440	P.U.(A) 190/2011
	28	151	Jalan Bukit Kemboja - Nyior Chanbang - Lubok Setol, Pulau Langkawi	4.100	P.U.(A) 344/1999
	29	152	Jalan Padang Gaong, Pulau Langkawi	7.500	P.U.(A) 344/1999
	30	153	Jalan Chandik Kura - Kg. Kedawang, Pulau Langkawi	5.400	P.U.(A) 344/1999
	31	154	Jalan Spg. Kg. Ketapang - Kuala Chenang, Pulau Langkawi	2.000	P.U.(A) 344/1999
	32	155	Jalan Wang Tok Rendong, Pulau Langkawi	1.100	P.U.(A) 344/1999
	33	156	Jalan Kg. Padang Lalang - Penarak, Pulau Langkawi	2.800	P.U.(A) 344/1999
	34	157	Jalan Kg Merdeka - Kg Yoi, Pulau Langkawi	1.000	P.U.(A) 344/1999
	35	158	Jalan Padang Wahid, Pulau Langkawi	1.900	P.U.(A) 344/1999
	36	159	Jalan Inderaloka, Pulau Langkawi	1.000	P.U.(A) 344/1999
	37	160	Jalan Beringin, Pulau Langkawi	0.900	P.U.(A) 344/1999
	38	161	Jalan Kubang Badak - Teluk Datai, Pulau Langkawi	12.900	P.U.(A) 344/1999
	39	162	Jalan Durian Perangin, Pulau Langkawi	1.900	P.U.(A) 344/1999
	40	163	Jalan Putra 1, Pulau Langkawi	0.200	P.U.(A) 344/1999
	41	164	Jalan Putra 2, Pulau Langkawi	0.500	P.U.(A) 344/1999
	42	165	Jalan Putra 3, Pulau Langkawi	0.700	P.U.(A) 344/1999
	43	166	Lebuhraya Langkawi, Pulau Langkawi	5.300	P.U.(A) 344/1999
	44	167	Jalan Bukit Malut - Kg. Temoyong, Pulau Langkawi	8.300	P.U.(A) 344/1999

Jadual 2.8 : Daftar Jalan Persekutuan Negeri Kedah sehingga 31 Disember 2021

NEGERI	BIL DALLAM WARTA	NOMBOR LALUAN	KETERANGAN RINGKAS LALUAN	PANJANG JALAN (km)	NO. WARTA/TAHUN
Daftar Jalan Persekutuan Utama Sehingga 31 Disember 2021					
Kedah	45	168	Jalan Dewan Pameran LIMA, Pulau Langkawi	1.500	P.U.(A) 344/1999
	46	169	Jalan Kelang Lama - Mahang	31.200	P.U.(A) 344/1999
	47	170	Jalan Mahang -Selama	15.000	P.U.(A) 344/1999
	48	171	Jalan Selama -Serdang	12.200	P.U.(A) 344/1999
	49	175	Jalan Gurun - Kepala Batas	162.530	P.U.(A) 240/2010
	50	176	Jalan Jitra - Kodiang	21.360	P.U.(A) 295/2000
	51	225	Jalan Lencongan Timur	16.400	P.U.(A) 321/2007
	52	252	Jalan Gunung Jerai	12.050	P.U.(A) 124/2010
	53	194	Jalan Laka Selatan-UUM Sintok	17.200	P.U.(A) 240/2010
	54	253	Jalan Pintas Semeling	14.100	P.U.(A) 240/2010
	55	254	Jalan Kelang Lama-Sempadan Negeri Pulau Pinang, Negeri Kedah	6.830	P.U.(A) 240/2010
	56	4	Jalan Grik - Kupang - Lunas	61.780	P.U.(A) 164/2011
	57	255	Jalan Sultanah Bahiyah	13.840	P.U.(A) 321/2011
	58	256	Jalan Langgar	5.630	P.U.(A) 321/2011
	59	257	Jalan Lencongan Barat	12.000	P.U.(A) 321/2011
	60	120	Jalan Ulu Melaka- Makam Mahsuri, Langkawi	5.200	P.U.(A) 321/2011
	61	133	Jalan Sultan Abdul Halim	1.468	P.U.(A) 193/2018
	62	279	Jalan Sultan Abdul Halim 1	0.589	P.U.(A) 193/2018
	63	280	Jalan Sultan Abdul Halim 2	0.274	P.U.(A) 193/2018
64	-	Susur Jalan Sultan Abdul Halim	0.117	P.U.(A) 193/2018	
65	270	Jalan Sungai Layar-Semeling	3.460	P.U.(A) 16/2019	
66	271	Jalan Pulau Bunting	15.179	P.U.(A) 368/2020	
JUMLAH KECIL				896.287	

NEGERI	BIL DALLAM WARTA	NOMBOR LALUAN	KETERANGAN RINGKAS LALUAN	JALAN MASUK (km)	JALAN KAMPUNG (km)	JUMLAH (km)	NO. WARTA/TAHUN
Daftar Jalan Persekutuan Felda (LKTP) Sehingga 31 Disember 2021							
Kedah		1050	Bukit Tangga	5.210	8.420	13.630	P.U.(A) 254/1996
		1051	Batu Lapan	4.030	6.540	10.570	P.U.(A) 254/1996
		1052	Guar Napai	2.420	5.270	7.690	P.U.(A) 254/1996
		1053	Bukit Tembaga	3.220	7.940	11.160	P.U.(A) 254/1996
		1054	Lubuk Merbau	10.860	17.860	28.720	P.U.(A) 254/1996
		1055	Teloi Kanan	8.160	7.250	15.410	P.U.(A) 254/1996
		1056	Teloi Timur (Kilang Getah)	0.440	0.000	0.440	P.U.(A) 254/1996
		1057	Gunung Bongsu	0.800	8.940	9.740	P.U.(A) 254/1996
		-	Laka Selatan	0.000	17.680	17.680	P.U.(A) 254/1996
		-	Sungai Tiang	0.000	14.800	14.800	P.U.(A) 254/1996
	-	Teloi Timur	0.000	0.370	0.370	P.U.(A) 254/1996	
JUMLAH KECIL				35.140	95.070	130.210	

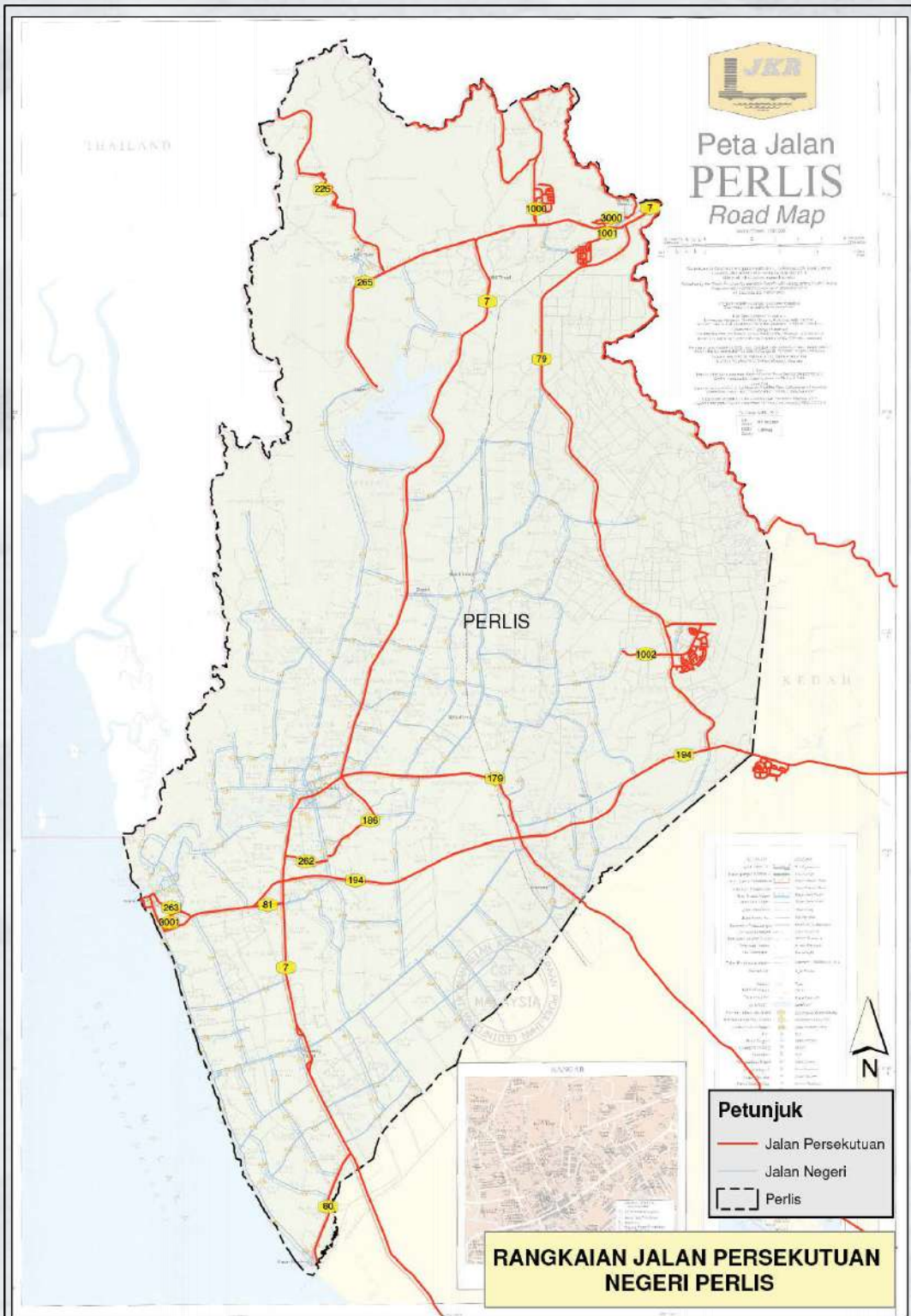
Jadual 2.8 : Daftar Jalan Persekutuan Negeri Kedah sehingga 31 Disember 2021

NEGERI	BIL DALKAM WARTA	NOMBOR LALUAN	KETERANGAN RINGKAS LALUAN	PANJANG JALAN (km)	NO. WARTA/TAHUN
Daftar Jalan Masuk Ke Institusi Persekutuan (FI) Sehingga 31 Disember 2021					
Kedah	1	-	Jalan Pagar Keselamatan ke Bukit Tangga, Bukit Kayu Hitam	20.600	P.U.(A) 401/1989
	2	-	Jalan Pagar Keselamatan ke Chuping, Bukit Kayu Hitam	8.800	P.U.(A) 401/1989
	3	-	Jalan Telok Burau-Telaga Tujuh, Pulau Langkawi	1.000	P.U.(A) 401/1989
	4	-	Jalan Pantai Dato' Syed Omar, Pulau Langkawi	0.900	P.U.(A) 401/1989
	5	-	Jalan Masuk ke Stesen VHF Gunung Jerai	3.200	P.U.(A) 401/1989
	6	-	Jalan Masuk ke Stesen VHF Bukit Palong, Baling	5.000	P.U.(A) 401/1989
	7	-	Jalan Changlun - Sintok	9.840	P.U.(A) 6/1992
	8	-	Jalan Bukit Kayu Hitam - Bukit Tangga - Sintok	13.000	P.U.(A) 6/1992
	9	-	Jalan Gunung Raya	13.700	P.U.(A) 63/1993
JUMLAH KECIL				76.040	

NEGERI	BIL DALKAM WARTA	NOMBOR LALUAN	KETERANGAN RINGKAS LALUAN	PANJANG JALAN (km)	NO. WARTA/TAHUN
Daftar Jalan Masuk Ke Kawasan Industri Sehingga 31 Disember 2021					
Kedah	1	3050	Jalan Masuk Ke Kawasan Perindustrian Tikam Batu	1.090	P.U.(A) 538/1996
	2	3051	Jalan Masuk Ke Kawasan Perindustrian Bakar Arang Sungai Petani	3.000	P.U.(A) 538/1996
	3	3052	Jalan Masuk ke Kawasan Perusahaan PKNK Sungai Petani	4.700	P.U.(A) 538/1996
	4	3053	Jalan Kulim Hi-Tech	8.000	P.U.(A) 56/2007
JUMLAH KECIL				16.790	
JUMLAH BESAR				1,119.327	



**DAFTAR
JALAN
PERSEKUTUAN
NEGERI PERLIS
TAHUN 2021**



Catatan : Untuk maklumat, sekiranya pihak tuan memerlukan salinan warta yang disiarkan pada tahun 2010 sehingga sekarang, maklumat tersebut boleh diperolehi melalui rangkaian web seperti berikut: <https://jom.agc.gov.my>

**JADUAL
2.9**

**Daftar Jalan Persekutuan Negeri Perlis
Sehingga 31 Disember 2021**

NEGERI	BIL DALKAM WARTA	NOMBOR LALUAN	KETERANGAN RINGKAS LALUAN	PANJANG JALAN (km)	NO. WARTA/TAHUN
Daftar Jalan Persekutuan Utama Sehingga 31 Disember 2021					
Perlis	1	7	Kangar - Padang Besar	38.150	P.U.(A) 401/1989
	2	7	Jalan Kangar - Alor Setar	17.330	P.U.(A) 401/1989
	3	80	Jalan Kampung Pauh - Kuala Sanglang	4.990	P.U.(A) 401/1989
	4	81	Jalan Behor Lateh	1.360	P.U.(A) 11/2013
	5	179	Jalan Kangar - Kodiang	13.110	P.U.(A) 376/2000
	6	186	Jalan Padang Behor - Guar Syed Alwi	4.980	P.U.(A) 11/2013
	7	194	Jalan Kuala Perlis - Changlun	24.085	P.U.(A) 481/2002
	8	194	Jalan Pauh - Sempadan negeri Negeri Perlis / Negeri Kedah	6.350	P.U.(A) 429/2008
	9	226	Jalan Kaki Bukit - Wang Kelian	12.730	P.U.(A) 429/2008
	10	79	Jalan Ulu Pauh Chuping - Padang Besar	28.500	P.U.(A) 177/2011
	11	262	Jalan Persiaran Wawasan	1.880	P.U.(A) 11/2013
	12	263	Jalan Kuala Perlis	1.960	P.U.(A) 11/2013
	13	265	Jalan Titi Tinggi - Tasoh	10.290	P.U.(A) 274/2013
JUMLAH KECIL				165.715	

NEGERI	BIL DALKAM WARTA	NOMBOR LALUAN	KETERANGAN RINGKAS LALUAN	JALAN MASUK (km)	JALAN KAMPUNG (km)	JUMLAH (km)	NO. WARTA/TAHUN
Daftar Jalan Persekutuan Felda (LKTP) Sehingga 31 Disember 2021							
Perlis		1000	Mata Air	0.930	8.080	9.010	P.U.(A) 254/1996
		1001	Rimba Mas	0.690	6.260	6.950	P.U.(A) 254/1996
		1002	Chuping	7.490	25.640	33.130	P.U.(A) 254/1996
JUMLAH KECIL				9.110	39.980	49.090	

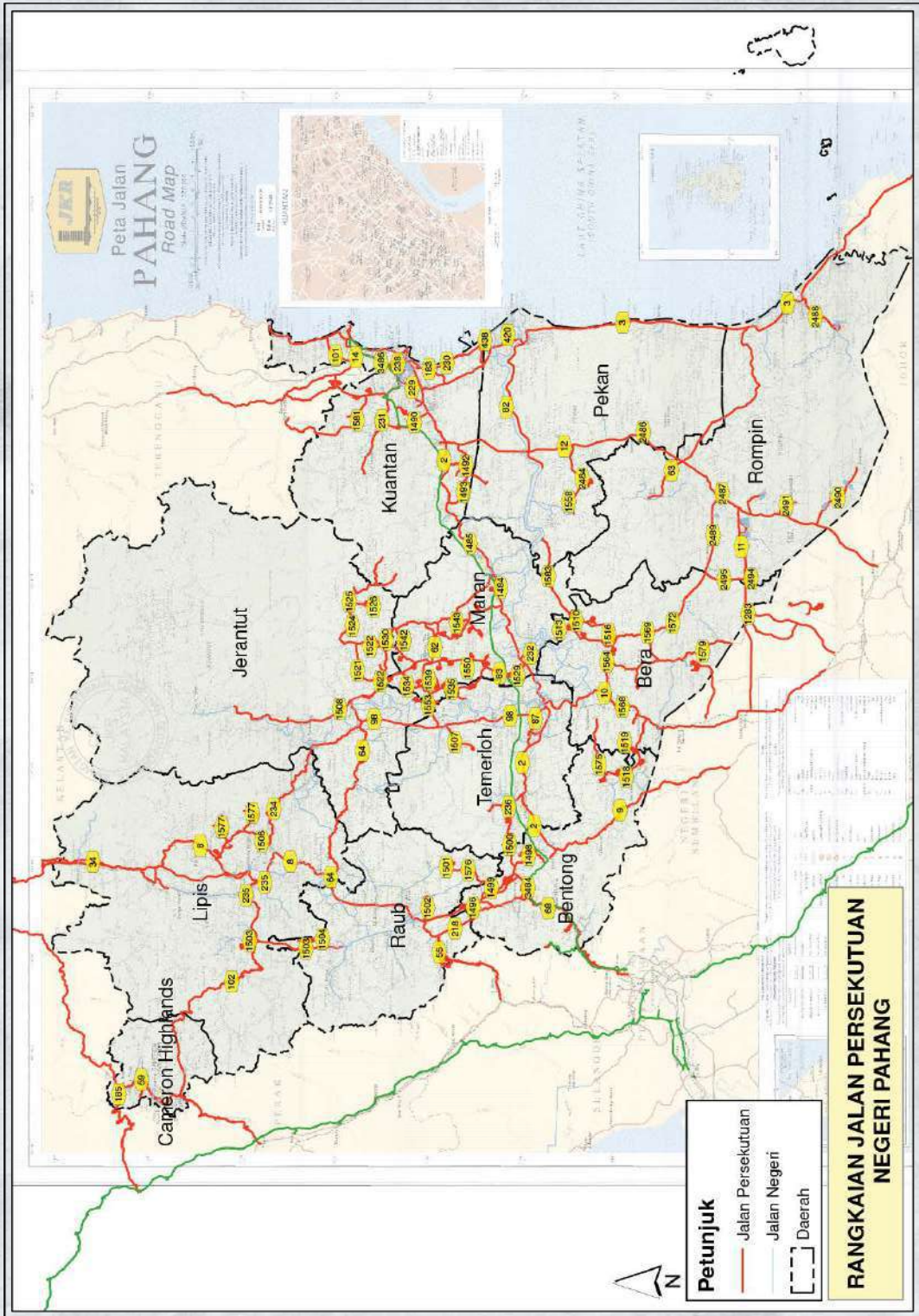
NEGERI	BIL DALKAM WARTA	NOMBOR LALUAN	KETERANGAN RINGKAS LALUAN	PANJANG JALAN (km)	NO. WARTA/TAHUN
Daftar Jalan Masuk Ke Institusi Persekutuan (FI) Sehingga 31 Disember 2021					
Perlis	1	-	Jalan Pagar Keselamatan ke Bukit Kuan Choh	3.020	P.U.(A) 401/1989
	2	-	Jalan Pagar Keselamatan ke Bukit Kayu Hitam	26.220	P.U.(A) 401/1989
JUMLAH KECIL				29.240	

NEGERI	BIL DALKAM WARTA	NOMBOR LALUAN	KETERANGAN RINGKAS LALUAN	PANJANG JALAN (km)	NO. WARTA/TAHUN
Daftar Jalan Masuk Kawasan Industri Sehingga 31 Disember 2021					
Perlis	1	3000	Jalan Masuk Ke Kawasan Perindustrian Padang Besar	1.050	P.U.(A) 538/1996
	2	3001	Jalan Masuk Ke Kawasan Perindustrian Kuala Perlis	2.100	P.U.(A) 538/1996
JUMLAH KECIL				3.150	
JUMLAH BESAR				247.195	





**DAFTAR
JALAN
PERSEKUTUAN
NEGERI PAHANG
TAHUN 2021**



Catatan : Untuk maklumat, sekiranya pihak tuan memerlukan salinan warta yang disiarkan pada tahun 2010 sehingga sekarang, maklumat tersebut boleh diperolehi melalui rangkaian web seperti berikut: <https://jom.agc.gov.my>

**JADUAL
2.10**

**Daftar Jalan Persekutuan Negeri Pahang
Sehingga 31 Disember 2021**

NEGERI	BIL DALKAM WARTA	NOMBOR LALUAN	KETERANGAN RINGKAS LALUAN	PANJANG JALAN (km)	NO. WARTA/TAHUN
Daftar Jalan Persekutuan Utama Sehingga 31 Disember 2021					
Pahang	1	2	Jalan Kuala Lumpur - Kuantan	180.450	P.U.(A) 182/2011
	2	2	Jalan Kuantan - Pelabuhan Kuantan	20.640	P.U.(A) 401/1989
	3	3	Jalan Kuantan - Cukai	60.590	P.U.(A) 210/2020
	4	3	Jalan Kuantan - Endau	149.800	P.U.(A) 207/1995
	5	8	Jalan Bentong - Gua Musang	198.500	P.U.(A) 129/2004
	6	9	Jalan Karak - Manchis	43.030	P.U.(A) 401/1989
	7	10	Jalan Temerloh - Kemayan	49.558	P.U.(A) 227/2021
	8	11	Lebuhraya Bahau - Keratong	34.820	P.U.(A) 401/1989
	9	12	Lebuhraya Kuantan - Segamat (Lebuhraya Tun Razak)	127.220	P.U.(A) 401/1989
	10	14	Lebuhraya Jerangau - Jabor	2.930	P.U.(A) 401/1989
	11	55	Jalan Teranum - Gap	20.760	P.U.(A) 401/1989
	12	56	Jalan Gap - Bukit Fraser	7.720	P.U.(A) 401/1989
	13	59	Jalan Tapah - Cameron Highlands	19.610	P.U.(A) 401/1989
	14	62	Jalan Bukit Tajau - Bandar Pusat Jengka	37.800	P.U.(A) 401/1989
	15	63	Jalan Leban Chondong - Bukit Ibam	72.830	P.U.(A) 401/1989
	16	64	Jalan Maran - Jerantut - Benta	147.810	P.U.(A) 401/1989
	17	68	Jalan Kuala Lumpur - Bentong (Jalan Lama Bentong)	34.100	P.U.(A) 401/1989
	18	82	Jalan Pekan - Batu Balik	46.280	P.U.(A) 401/1989
	19	83	Jalan Utama Jengka Utara/Selatan	49.600	P.U.(A) 401/1989
	20	87	Jalan Temerloh - Mentakab	15.650	P.U.(A) 401/1989
	21	88	Jalan Sambung ke Jalan Pintas Temerloh - Mentakab	5.670	P.U.(A) 401/1989
	22	98	Jalan Temerloh - Jerantut	56.210	P.U.(A) 401/1989
	23	121	Jalan Sambung Kuala Lumpur/Karak - Bentong	0.400	P.U.(A) 401/1989
	24	135	Jalan Telok Sisek (Jalan Telok Chempedak)	5.270	P.U.(A) 401/1989
	25	148	Jalan Baru Gap - Fraser's Hill	9.000	P.U.(A) 180/2001
	26	59	Jalan Brinchang - Blue Valley, Cameron Highlands	25.280	P.U.(A) 180/2001
	27	183	Jalan Padang Lalang - Tanjung Lumpur - Kampung Baharu, Kuantan	16.600	P.U.(A) 180/2001
	28	218	Jalan Lama Bentong - Raub	35.000	P.U.(A) 129/2004
	29	222	Jalan Masuk ke Bandar MEC	1.700	P.U.(A) 46/2005
	30	227	Jalan Tengku Muhammad	3.240	P.U.(A) 362/2009
	31	229	Jalan Permatang Badak	2.830	P.U.(A) 362/2009
	32	230	Jalan Kuantan - Cherok Paloh	24.590	P.U.(A) 362/2009
	33	231	Jalan Sungai Lembing	37.532	P.U.(A) 343/2020
	34	232	Jalan Pekan Sehari Kampung Awah	6.550	P.U.(A) 362/2009
	35	234	Jalan Jerantut - Kuala Lipis	61.660	P.U.(A) 362/2009
	36	235	Jalan Berchang - Sungai Koyan	24.070	P.U.(A) 362/2009
	37	236	Jalan Bolok - Mempaga	14.030	P.U.(A) 362/2009
	38	238	Jalan Haji Ahmad	3.770	P.U.(A) 362/2009
	39	185	Jalan Pos Slim - Lojing	11.700	P.U.(A) 69/2011
	40	101	Jalan Pintas Gebeng	13.700	P.U.(A) 186/2011
	41	102	Jalan Pos Betau- Lembah Bertam	79.230	P.U.(A) 238/2012
	42	34	Jalan Central Spine	13.200	P.U.(A) 262/2014
	43	34	Jalan Central Spine	11.900	P.U.(A) 156/2015
	44	34	Jalan Central Spine	12.400	P.U.(A) 156/2015
	45	34	Jalan Central Spine	3.910	P.U.(A) 307/2016
	46	34	Jalan Central Spine	13.910	P.U.(A) 105/2018

Jadual 2.10 : Daftar Jalan Persekutuan Negeri Pahang sehingga 31 Disember 2021

NEGERI	BIL DALAM WARTA	NOMBOR LALUAN	KETERANGAN RINGKAS LALUAN	PANJANG JALAN (km)	NO. WARTA/TAHUN		
Daftar Jalan Persekutuan Utama Sehingga 31 Disember 2021							
Pahang	47	438	Jalan CheroK Paloh	2.928	P.U.(A)196/2018		
	48	34	Jalan Central Spine	5.410	P.U.(A) 207/2020		
	49	421	Jalan Pintasan Tanjung Lumpur-Indera Mahkota	1.386	P.U.(A) 343/2020		
	50	34	Jalan Central Spine	22.337	P.U.(A) 194/2021		
			JUMLAH KECIL	1,845.111			
NEGERI	BIL DALAM WARTA	NOMBOR LALUAN	KETERANGAN RINGKAS LALUAN	JALAN MASUK (km)	JALAN KAMPUNG (km)	JUMLAH (km)	NO. WARTA/TAHUN
Daftar Jalan Persekutuan Felda (LKTP) Sehingga 31 Disember 2021							
Pahang		1484	Bukit Tajau	0.900	8.530	9.430	P.U.(A) 254/1996
		1485	Kg. New Zealand	0.840	11.380	12.220	P.U.(A) 254/1996
		1486	Bukit Goh	8.700	15.310	24.010	P.U.(A) 254/1996
		1487	Bukit Kuantan	19.690	9.900	29.590	P.U.(A) 254/1996
		1488	Sg. Panching Selatan	8.070	9.160	17.230	P.U.(A) 254/1996
		1489	Sg. Panching Timur	3.370	8.250	11.620	P.U.(A) 254/1996
		1490	Sg. Panching Utara	16.100	11.360	27.460	P.U.(A) 254/1996
		1491	Sg. Panching Utara (Kilang Sawit)	0.480	0.000	0.480	P.U.(A) 254/1996
		1492	Jalan Utama Lepar Hilir	11.520	10.140	21.660	P.U.(A) 254/1996
		1493	Lepar Hilir 1 dan 3	6.270	20.930	27.200	P.U.(A) 254/1996
		1494	Lepar Hilir 2	4.020	15.940	19.960	P.U.(A) 254/1996
		1495	Lepar Hilir 4	2.560	0.000	2.560	P.U.(A) 254/1996
		1496	Lembah Bilut	5.860	13.410	19.270	P.U.(A) 254/1996
		1497	Kg. Sertik	10.180	10.260	20.440	P.U.(A) 254/1996
		-	Bukit Damar	0.000	10.730	10.730	P.U.(A) 254/1996
		-	Lakum	0.000	15.180	15.180	P.U.(A) 254/1996
		1498	Jalan Utama Mempaga	17.554	0.000	17.554	P.U.(A) 319/2021
		1499	Mempaga/Krau	18.600	0.000	18.600	P.U.(A) 254/1996
		1500	Mempaga/Lakum/Bukit Damar	22.370	0.000	22.370	P.U.(A) 254/1996
		-	Mempaga 1	0.000	10.930	10.930	P.U.(A) 254/1996
		-	Mempaga 2 & 3	0.000	17.300	17.300	P.U.(A) 254/1996
		1501	Lembah Klau	2.540	11.440	13.980	P.U.(A) 254/1996
		1502	Krau	6.640	4.580	11.220	P.U.(A) 254/1996
		1503	Sg. Koyan	23.750	21.740	45.490	P.U.(A) 254/1996
		1504	Tersang	3.420	25.350	28.770	P.U.(A) 254/1996
		1505	Tersang (Kilang Sawit)	3.980	4.580	8.560	P.U.(A) 254/1996
		1506	Jalan Utama Kecau	15.600	0.000	15.600	P.U.(A) 254/1996
		-	Kecau 1	0.000	6.130	6.130	P.U.(A) 254/1996
		1507	Jalan Utama Jenderak	13.030	0.000	13.030	P.U.(A) 254/1996
		-	Jenderak Utara	0.000	11.070	11.070	P.U.(A) 254/1996
		-	Jenderak Selatan	0.000	7.930	7.930	P.U.(A) 254/1996
	1508	Sg. Retang	24.650	15.850	40.500	P.U.(A) 254/1996	
	-	Padang Piol	0.000	12.400	12.400	P.U.(A) 254/1996	
	1509	Mengkuang	2.660	0.000	2.660	P.U.(A) 254/1996	
	1510	Jalan Utama Bera	51.990	0.000	51.990	P.U.(A) 254/1996	
	1511	Kepayang (Kilang Sawit)	0.660	0.000	0.660	P.U.(A) 254/1996	
	1512	Tementi (Kilang Sawit)	1.440	0.000	1.440	P.U.(A) 254/1996	

Jadual 2.10 : Daftar Jalan Persekutuan Negeri Pahang sehingga 31 Disember 2021

NEGERI	BIL DALKAM WARTA	NOMBOR LALUAN	KETERANGAN RINGKAS LALUAN	JALAN MASUK (km)	JALAN KAMPUNG (km)	JUMLAH (km)	NO. WARTA/TAHUN
Daftar Jalan Persekutuan Felda (LKTP) Sehingga 31 Disember 2021							
Pahang		1513	Purun	0.750	13.850	14.600	P.U.(A) 254/1996
		1514	Mayam	1.310	11.090	12.400	P.U.(A) 254/1996
		1515	Bukit Keparang	0.530	10.050	10.580	P.U.(A) 254/1996
		-	Sebertak	0.000	9.030	9.030	P.U.(A) 254/1996
		1516	Tementi	3.120	14.500	17.620	P.U.(A) 254/1996
		-	Rentam	0.000	8.800	8.800	P.U.(A) 254/1996
		1517	Kumai	1.460	15.690	17.150	P.U.(A) 254/1996
		1518	Jalan Utama Bukit Mendi	26.120	0.000	26.120	P.U.(A) 254/1996
		-	Bukit Mendi	0.000	8.650	8.650	P.U.(A) 254/1996
		1519	Bukit Puchong	4.830	14.490	19.320	P.U.(A) 254/1996
		-	Chemomoi	0.000	12.400	12.400	P.U.(A) 254/1996
		1520	Sg. Kemahal	0.160	9.760	9.920	P.U.(A) 254/1996
		-	Kemasul	0.000	14.230	14.230	P.U.(A) 254/1996
		1521	Jalan Link Kota Gelanggi	12.110	0.000	12.110	P.U.(A) 254/1996
		1522	Jalan Utama K. Gelanggi 2, 4 & 5	10.100	0.000	10.100	P.U.(A) 254/1996
		1523	Kota Gelanggi 1 dan 3	4.530	17.630	22.160	P.U.(A) 254/1996
		-	Kota Gelanggi 2 dan 4	0.000	16.200	16.200	P.U.(A) 254/1996
		-	Kota Gelanggi 5	0.000	8.400	8.400	P.U.(A) 254/1996
		1524	Jalan Utama Kota Gelanggi/Lepar Utara	26.740	0.000	26.740	P.U.(A) 254/1996
		1525	Lepar Utara Bandar A dan Kilang A	11.090	0.000	11.090	P.U.(A) 254/1996
		1526	Lepar Utara Bandar B dan Kilang B	7.080	0.000	7.080	P.U.(A) 254/1996
		-	Lepar Utara Bandar B	0.000	37.600	37.600	P.U.(A) 254/1996
		1527	Kg. Awah	2.200	4.700	6.900	P.U.(A) 254/1996
		1528	Kg. Awah (Kilang Getah)	1.650	0.000	1.650	P.U.(A) 254/1996
		1529	Sg. Nerek	5.280	8.420	13.700	P.U.(A) 254/1996
		1530	Sg. Tekam Utara	3.120	8.800	11.920	P.U.(A) 254/1996
		1531	Ulu Jempol	3.860	11.380	15.240	P.U.(A) 254/1996
		1533	Jalan Utama Jengka Utara/Barat	20.100	0.000	20.100	P.U.(A) 254/1996
		1534	Jalan Utama Jengka 8, 9, 12 dan 13	11.270	0.000	11.270	P.U.(A) 254/1996
		1535	Jalan Utama Jengka 18, 21, 22 & 23	18.250	0.000	18.250	P.U.(A) 254/1996
		1536	Jalan Utama Jengka 1 - 10	2.250	0.000	2.250	P.U.(A) 254/1996
		1537	Jalan Utama Jengka Utara/Timur	11.390	0.000	11.390	P.U.(A) 254/1996
		1538	Jalan Utama Jengka 6 & 7	5.430	0.000	5.430	P.U.(A) 254/1996
		1539	Jengka 21 (Kilang Sawit)	0.210	0.000	0.210	P.U.(A) 254/1996
		1540	Jengka 18A (Kilang Sawit)	2.660	0.000	2.660	P.U.(A) 254/1996
		1541	Jengka 18B (Kilang Sawit)	2.010	0.000	2.010	P.U.(A) 254/1996
		1542	Jengka 1	4.020	11.650	15.670	P.U.(A) 254/1996
		-	Jengka 2	0.000	7.320	7.320	P.U.(A) 254/1996
		-	Jengka 3	0.000	11.130	11.130	P.U.(A) 254/1996
		1543	Jengka 4	1.610	10.520	12.130	P.U.(A) 254/1996
		1544	Jengka 5	1.310	8.750	10.060	P.U.(A) 254/1996
		-	Jengka 6	0.000	10.600	10.600	P.U.(A) 254/1996
		-	Jengka 7	0.000	9.820	9.820	P.U.(A) 254/1996
		-	Jengka 8	0.000	9.410	9.410	P.U.(A) 254/1996
		1545	Jengka 9	0.970	11.110	12.080	P.U.(A) 254/1996
		1546	Jengka 10	1.130	11.630	12.760	P.U.(A) 254/1996
		1547	Jengka 11	0.100	11.360	11.460	P.U.(A) 254/1996
		-	Jengka 12	0.000	8.690	8.690	P.U.(A) 254/1996
	1548	Jengka 13	0.400	10.460	10.860	P.U.(A) 254/1996	

Jadual 2.10 : Daftar Jalan Persekutuan Negeri Pahang sehingga 31 Disember 2021

NEGERI	BIL DALKAM WARTA	NOMBOR LALUAN	KETERANGAN RINGKAS LALUAN	JALAN MASUK (km)	JALAN KAMPUNG (km)	JUMLAH (km)	NO. WARTA/TAHUN
Daftar Jalan Persekutuan Felda (LKTP) Sehingga 31 Disember 2021							
Pahang		1549	Jengka 14	1.610	11.890	13.500	P.U.(A) 254/1996
		-	Jengka 15	0.000	9.600	9.600	P.U.(A) 254/1996
		-	Jengka 16	0.000	8.310	8.310	P.U.(A) 254/1996
		-	Jengka 17	0.000	9.460	9.460	P.U.(A) 254/1996
		-	Jengka 18	0.000	9.020	9.020	P.U.(A) 254/1996
		-	Jengka 19	0.000	15.290	15.290	P.U.(A) 254/1996
		1550	Jengka 20	2.420	11.270	13.690	P.U.(A) 254/1996
		-	Jengka 21	0.000	11.280	11.280	P.U.(A) 254/1996
		1551	Jengka 22	1.810	8.650	10.460	P.U.(A) 254/1996
		-	Jengka 23	0.000	11.230	11.230	P.U.(A) 254/1996
		1552	Jengka 24	4.400	9.600	14.000	P.U.(A) 254/1996
		1553	Jengka 25	13.320	8.990	22.310	P.U.(A) 254/1996
		1554	PPP Tun Razak	0.840	0.000	0.840	P.U.(A) 254/1996
		1555	Keratong 3A dan 3B (Kilang Sawit)	1.620	0.000	1.620	P.U.(A) 254/1996
		1556	Keratong 9 (Kilang Sawit)	1.330	0.000	1.330	P.U.(A) 254/1996
		1557	Cini 1A (Kilang Sawit)	0.100	0.000	0.100	P.U.(A) 254/1996
		1558	Cini 2 (Kilang Sawit)	3.210	0.000	3.210	P.U.(A) 254/1996
		1559	Selancar 2 dan 2B (Kilang Sawit)	3.670	0.000	3.670	P.U.(A) 254/1996
		1560	Selendang (Kilang Sawit)	0.990	0.000	0.990	P.U.(A) 254/1996
		1561	Cini Timur 1, 2 dan 3	0.670	36.750	37.420	P.U.(A) 254/1996
		1562	Lepar Hilir 3 & 5	5.300	0.000	5.300	P.U.(A) 254/1996
		1563	Lepar Hilir 4, 6 & 7	1.680	0.000	1.680	P.U.(A) 254/1996
		-	Bukit Sagu 1	0.000	12.220	12.220	P.U.(A) 254/1996
		-	Selancar 4	0.000	9.800	9.800	P.U.(A) 254/1996
		-	Selancar 5	0.000	14.710	14.710	P.U.(A) 254/1996
		-	Selancar 6	0.000	6.800	6.800	P.U.(A) 254/1996
		-	Selendang 2	0.000	11.280	11.280	P.U.(A) 254/1996
		-	Selendang 4	0.000	9.300	9.300	P.U.(A) 254/1996
		-	Lepar Utara 1, 4 & 5	0.000	32.000	32.000	P.U.(A) 254/1996
		-	Cegar Perah 1 & 2	0.000	17.130	17.130	P.U.(A) 254/1996
		-	Kecau 3	0.000	2.000	2.000	P.U.(A) 254/1996
		-	Krau 1 (Tambahan)	0.000	0.560	0.560	P.U.(A) 254/1996
		-	Tersang 2 (Tambahan)	0.000	0.450	0.450	P.U.(A) 254/1996
		1564	Triang 1	13.550	10.300	23.850	P.U.(A) 254/1996
		-	Triang 3	0.000	12.500	12.500	P.U.(A) 254/1996
		-	Triang 3 (Tambahan)	0.000	0.910	0.910	P.U.(A) 254/1996
		-	Tembangau 1 & 2	0.000	37.300	37.300	P.U.(A) 254/1996
		-	Tembangau 6 & 8	0.000	10.010	10.010	P.U.(A) 254/1996
		-	Sg. Tekam	0.000	11.260	11.260	P.U.(A) 254/1996
		1568	Triang	1.680	0.000	1.680	P.U.(A) 254/1996
		1569	Triang Selatan Fasa 2	9.600	0.000	9.600	P.U.(A) 254/1996
	1570	Lepar Hilir 3	0.810	0.000	0.810	P.U.(A) 254/1996	
	1571	Lepar Hilir 5	4.600	0.000	4.600	P.U.(A) 254/1996	
	-	Lepar Utara	0.000	1.000	1.000	P.U.(A) 254/1996	
	-	Tembangau 3 & 4	0.000	21.040	21.040	P.U.(A) 254/1996	
	1572	Sebertak - Bera Selatan	37.660	0.000	37.660	P.U.(A) 146/2019	
	1573	Kecau 7 (Kilang Sawit)	0.510	0.000	0.510	P.U.(A) 254/1996	
	1574	Kerau (Kilang Sawit)	0.360	0.000	0.360	P.U.(A) 254/1996	
	1575	Mengkarak	10.670	0.000	10.670	P.U.(A) 254/1996	
	1576	Krau-Lembah Klau/Mempaga	17.380	0.000	17.380	P.U.(A) 254/1996	
	1577	Kecau 8, 9 & 10	6.400	0.000	6.400	P.U.(A) 254/1996	

Jadual 2.10 : Daftar Jalan Persekutuan Negeri Pahang sehingga 31 Disember 2021

NEGERI	BIL DALAM WARTA	NOMBOR LALUAN	KETERANGAN RINGKAS LALUAN	JALAN MASUK (km)	JALAN KAMPUNG (km)	JUMLAH (km)	NO. WARTA/TAHUN
Daftar Jalan Persekutuan Felda (LKTP) Sehingga 31 Disember 2021							
Pahang		1578	Kecau 4, 11 & 12	8.200	0.000	8.200	P.U.(A) 254/1996
		1579	Palong 16 -Tembangau	26.070	0.000	26.070	P.U.(A) 254/1996
		1580	Bera Selatan 3	0.660	0.000	0.660	P.U.(A) 254/1996
		-	Bukit Sagu - 2 & 3	0.000	16.400	16.400	P.U.(A) 254/1996
		1581	Bukit Sagu - Cerul	16.000	0.000	16.000	P.U.(A) 254/1996
		1582	Kecau 8, 9 & 10 (Baki)	3.200	0.000	3.200	P.U.(A) 254/1996
		1583	Terapai - Mayam	18.500	0.000	18.500	P.U.(A) 254/1996
		1584	Jalan Mempaga Bentong	16.804	0.000	16.804	P.U.(A) 319/2021
			JUMLAH KECIL	752.218	1,106.210	1,858.428	

NEGERI	BIL DALAM WARTA	NOMBOR LALUAN	KETERANGAN RINGKAS LALUAN	PANJANG JALAN (km)	NO. WARTA/TAHUN
Daftar Jalan Masuk Ke Institusi Persekutuan (FI) Sehingga 31 Disember 2021					
Pahang	1	-	Jalan Masuk ke Lapangan Terbang Kuantan	0.640	P.U.(A) 401/1989
	2	-	Jalan Masuk ke Pelabuhan Kuantan	3.680	P.U.(A) 401/1989
	3	-	Jalan-Jalan Dalam di Bukit Fraser: a) Jalan Mager b) Jalan Valley c) Jalan Peninjau d) Jalan Lady Maxwell e) Jalan Quarry f) Jalan Red Cross g) Jalan Richmond h) Jalan Pine Tree i) Jalan Sri Pahang j) Jalan Padang k) Jalan Girdle	0.300 0.902 1.610 0.702 0.830 0.189 0.650 0.920 0.535 0.281 3.660	P.U.(A) 171/2018 P.U.(A) 171/2018 P.U.(A) 171/2018 P.U.(A) 171/2018 P.U.(A) 171/2018 P.U.(A) 171/2018 P.U.(A) 171/2018 P.U.(A) 171/2018 P.U.(A) 171/2018 P.U.(A) 171/2018 P.U.(A) 171/2018
	4	-	Jalan Masuk ke Stesen Satelit Bumi, Kuantan	1.260	P.U.(A) 401/1989
	5	-	Jalan Masuk ke Stesen VHF dan Gelombang Mikro Bukit Pelindung, Kuantan	2.990	P.U.(A) 401/1989
	6	-	Jalan Masuk ke Stesen Gelombang Mikro, Cherating	0.160	P.U.(A) 401/1989
	7	-	Jalan Masuk ke Stesen VHF Bukit Sulai, Kuantan	3.380	P.U.(A) 401/1989
	8	-	Jalan Masuk ke Stesen VHF Maran, Temerloh	2.370	P.U.(A) 401/1989
	9	-	Jalan Masuk ke Stesen VHF Kampong Tok Embun, Temerloh	1.110	P.U.(A) 401/1989
	10	-	Jalan Masuk ke Stesen VHF Bukit Fraser, Raub	0.310	P.U.(A) 401/1989
	11	-	Jalan Masuk ke Stesen Gelombang Mikro Bukit Kolam Air, Raub	0.190	P.U.(A) 401/1989
	12	-	Jalan Masuk ke Ibu Sawat Telekom RAX, Raub	0.100	P.U.(A) 401/1989
	13	-	Jalan Masuk ke Stesen VHF Gunung Brinchang, Cameron Highlands	3.220	P.U.(A) 401/1989
	14	-	Jalan Masuk ke Stesen Mikro Ulu Kali, Bentong	3.220	P.U.(A) 401/1989
	15	-	Jalan Masuk ke Jalan Girdle, Cameron Highlands	1.460	P.U.(A) 401/1989
	16	-	Jalan Masuk ke Pengkalan TLDM, Kuantan	2.800	P.U.(A) 401/1989
	17	436	Jalan Southern Loop	8.400	P.U.(A) 153/2012
	18	437	Jalan Persiaran Teluk Cempedak	0.420	P.U.(A) 36/2016
	19	420	Jalan Masuk ke Universiti Malaysia Pahang	5.152	P.U.(A) 256/2019
			JUMLAH KECIL	51.441	

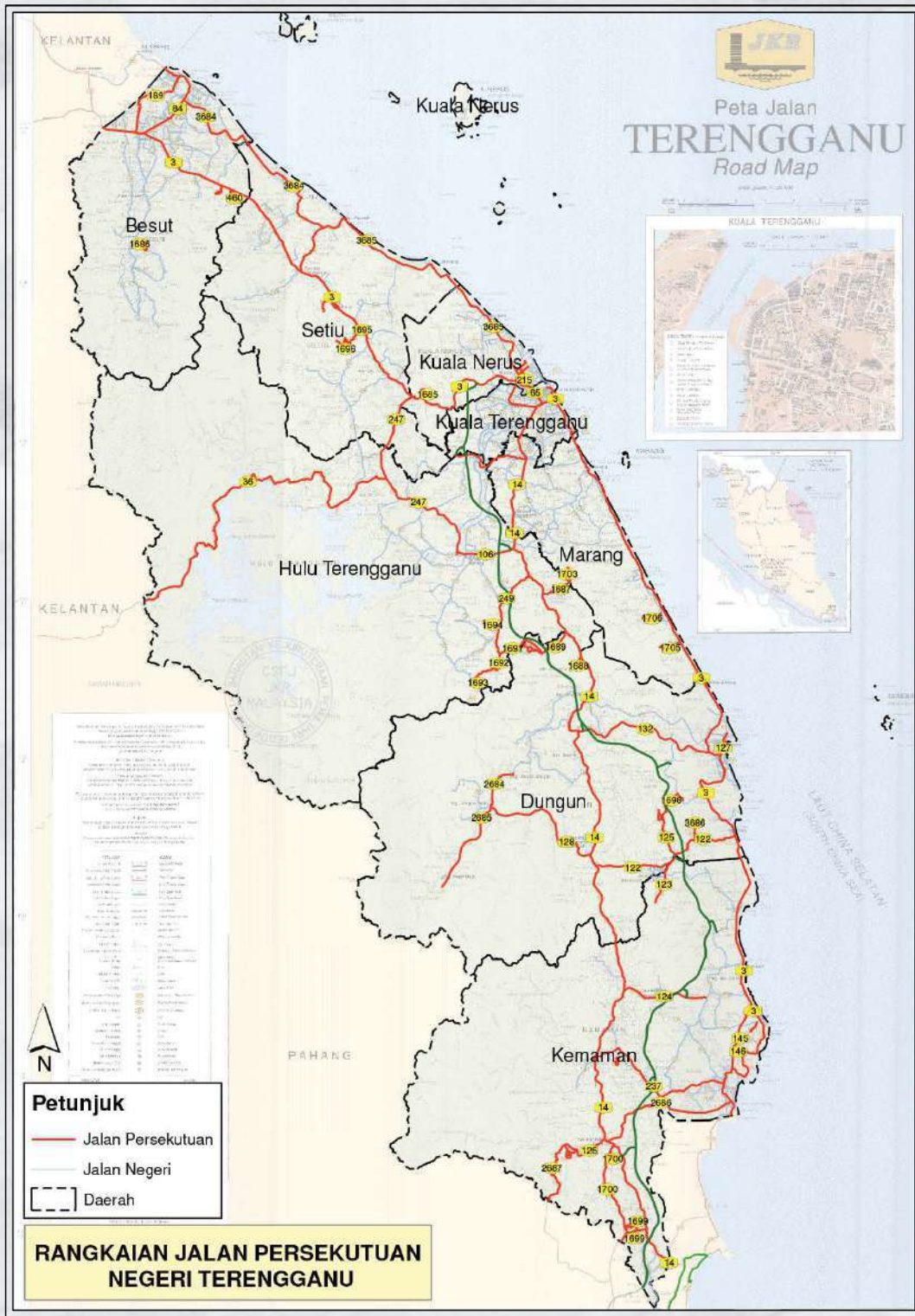
Jadual 2.10 : Daftar Jalan Persekutuan Negeri Pahang sehingga 31 Disember 2021

NEGERI	BIL DALKAM WARTA	NOMBOR LALUAN	KETERANGAN RINGKAS LALUAN	PANJANG JALAN (km)	NO. WARTA/TAHUN
Daftar Jalan Masuk Ke Kawasan Industri Sehingga 31 Disember 2021					
Pahang	1	3484	Jalan Masuk Ke Kawasan Perindustrian Bentong	3.700	P.U.(A) 538/1996
	2	3485	Jalan Masuk Ke Kawasan Perindustrian Gebeng, Kuantan	3.500	P.U.(A) 538/1996
	3	3486	Jalan Masuk Ke Kawasan Perindustrian Semambu, Kuantan	16.000	P.U.(A) 538/1996
	4	3487	Jalan Masuk Ke Kawasan Perindustrian Maran	0.600	P.U.(A) 538/1996
	5	3488	Jalan Masuk Ke Kawasan Perindustrian Peramu, Pekan	1.400	P.U.(A) 538/1996
	6	3489	Jalan Masuk Ke Kawasan Perindustrian Songsang, Temerloh	2.900	P.U.(A) 538/1996
JUMLAH KECIL				28.100	

NEGERI	BIL DALKAM WARTA	NOMBOR LALUAN	KETERANGAN RINGKAS LALUAN	PANJANG JALAN (km)	NO. WARTA/TAHUN
Daftar Jalan Masuk Ke Lembaga Kemajuan Wilayah (LKW) Sehingga 31 Disember 2021					
Pahang	1	2484	Jalan Masuk ke Bandar Chini, Pekan	23.300	P.U.(A) 295/2000
	2	2485	Jalan Masuk ke Bandar Paloh Hinai, Pekan	2.000	P.U.(A) 295/2000
	3	2486	Jalan Masuk ke Kota Perdana, Pekan	3.100	P.U.(A) 295/2000
	4	2487	Jalan Masuk ke Perantau Damai, Rompin	2.100	P.U.(A) 295/2000
	5	2488	Jalan Masuk ke Selendang, Rompin	13.400	P.U.(A) 295/2000
	6	2489	Jalan Masuk ke Kota Bahagia dan Melati, Rompin	23.200	P.U.(A) 295/2000
	7	2490	Jalan Masuk ke Perwira Jaya dan Selancar, Rompin	22.200	P.U.(A) 295/2000
	8	2491	Jalan Masuk ke Cenderawasih, Rompin	6.000	P.U.(A) 295/2000
	9	2492	Jalan Masuk ke Chanis, Rompin	8.200	P.U.(A) 295/2000
	10	2493	Jalan Masuk ke Bandar Tun Razak, Rompin	7.800	P.U.(A) 295/2000
	11	2494	Jalan Masuk ke Kota Shahbandar, Rompin	3.900	P.U.(A) 295/2000
	12	2495	Jalan Masuk ke Melati, Rompin	16.300	P.U.(A) 295/2000
JUMLAH KECIL				131.500	
JUMLAH BESAR				3,914.580	



**DAFTAR
JALAN
PERSEKUTUAN
NEGERI
TERENGGANU
TAHUN 2021**



Catatan : Untuk maklumat, sekiranya pihak tuan memerlukan salinan warta yang disiarkan pada tahun 2010 sehingga sekarang, maklumat tersebut boleh diperolehi melalui rangkaian web seperti berikut: <https://jom.agc.gov.my>

**JADUAL
2.11**
**Daftar Jalan Persekutuan Negeri Terengganu
Sehingga 31 Disember 2021**

NEGERI	BIL DALAM WARTA	NOMBOR LALUAN	KETERANGAN RINGKAS LALUAN	PANJANG JALAN (km)	NO. WARTA/ TAHUN
Daftar Jalan Persekutuan Utama Sehingga 31 Disember 2021					
Terengganu	1	3	Jalan Kuala Terengganu - Kuantan	154.066	P.U.(A) 189/2018
	2	3	Jalan Kuala Terengganu - Kota Bharu	115.790	P.U.(A) 401/1989
	3	14	Jalan Kuala Terengganu - Bukit Besi	69.590	P.U.(A) 401/1989
	4	14	Jalan Jerangau - Jabor	107.110	P.U.(A) 401/1989
	5	65	Jalan Masuk ke Lapangan Terbang Sultan Mahmud	4.830	P.U.(A) 401/1989
	6	84	Jalan Jerneh - Kuala Besut	15.400	P.U.(A) 401/1989
	7	106	Jalan Ajil - Kuala Berang	8.870	P.U.(A) 401/1989
	8	122	Jalan Jerangau - Jabor (Penghantar 5)	28.700	P.U.(A) 401/1989
	9	123	Jalan Jerangau - Jabor (Penghantar 4)	7.830	P.U.(A) 401/1989
	10	124	Jalan Jerangau - Jabor (Penghantar 2)	16.050	P.U.(A) 401/1989
	11	125	Jalan Jerangau - Jabor (Penghantar 3)	6.800	P.U.(A) 401/1989
	12	126	Jalan Jerangau - Jabor (Penghantar 1)	9.720	P.U.(A) 401/1989
	13	127	Jalan Kuala Dungun	2.740	P.U.(A) 401/1989
	14	128	Jalan Jerangau - Jabor (Penghantar 6)	12.390	P.U.(A) 401/1989
	15	132	Jalan Bukit Besi - Dungun	31.400	P.U.(A) 401/1989
	16	174	Jalan Sultan Zainal Abidin dan Jalan Sultan Mahmud	3.310	P.U.(A) 469/1999
	17	189	Jalan Seberang Jerneh Ke Sempadan Negeri Kelantan Darul Naim	18.760	P.U.(A) 51/2003
	18	145	Jalan Pintas Teluk Kalong	15.700	P.U.(A) 164/2004
	19	146	Jalan Pintas Teluk Kalong	1.790	P.U.(A) 164/2004
	20	215	Jalan Semarak	3.500	P.U.(A) 164/2004
	21	216	Jalan Kompleks Sukan	2.700	P.U.(A) 164/2004
	22	247	Jalan Kuala Berang - Sungai Tong	38.900	P.U.(A) 344/2009
	23	249	Jalan Bukit Diman - Felda Tersat	13.200	P.U.(A) 393/2009
	24	65	Jalan Sultan Mizan	6.400	P.U.(A) 65/2010
	25	237	Jalan Cukai-Air Putih	28.000	P.U.(A) 65/2010
	26	36	Jalan Aring 8-Kenyir-Kuala Jeneris	74.300	P.U.(A) 50/2017
	27	-	Jalan Penghubung Lebuhraya Pantai Timur-Bukit Payung	15.716	P.U.(A) 82/2011
JUMLAH KECIL				813.562	

NEGERI	BIL DALAM WARTA	NOMBOR LALUAN	KETERANGAN RINGKAS LALUAN	JALAN MASUK (km)	JALAN KAMPUNG (km)	JUMLAH (km)	NO. WARTA/ TAHUN
Daftar Jalan Persekutuan Felda (LKTP) Sehingga 31 Disember 2021							
Terengganu		1684	Seberang Taylor	0.90	7.52	8.420	P.U.(A) 254/1996
		1685	Belara	0.48	11.03	11.510	P.U.(A) 254/1996
		1686	Tenang Besut	1.60	11.65	13.250	P.U.(A) 254/1996
		1687	Bukit Bading	0.89	5.79	6.680	P.U.(A) 254/1996
		1688	Jerangau	0.57	11.65	12.220	P.U.(A) 254/1996
		1689	Jerangau Barat	5.88	19.06	24.940	P.U.(A) 254/1996
		1690	Jerangau Barat (Kilang Sawit)	5.95	0.00	5.950	P.U.(A) 254/1996
		1691	Jalan Link Mengkawang/Jln Barat	9.30	0.00	9.300	P.U.(A) 254/1996
		1692	Jalan Utama Mengkawang/Tersat	12.57	0.00	12.570	P.U.(A) 254/1996
		1693	Mengkawang	1.00	12.30	13.300	P.U.(A) 254/1996
		1694	Tersat	2.08	7.45	9.530	P.U.(A) 254/1996

Jadual 2.11 : Daftar Jalan Persekutuan Negeri Terengganu sehingga 31 Disember 2021

NEGERI	BIL DALKAM WARTA	NOMBOR LALUAN	KETERANGAN RINGKAS LALUAN	JALAN MASUK (km)	JALAN KAMPUNG (km)	JUMLAH (km)	NO. WARTA/TAHUN
Daftar Jalan Persekutuan Felda (LKTP) Sehingga 31 Disember 2021							
Terengganu		-	Chalok	0.00	11.27	11.270	P.U.(A) 254/1996
		1695	Chalok Barat	3.06	10.48	13.540	P.U.(A) 254/1996
		1696	Chalok Barat (Kilang Getah)	1.00	0.00	1.000	P.U.(A) 254/1996
		1697	Selasih	1.31	5.10	6.410	P.U.(A) 254/1996
		1698	Kertih 2 dan 3	6.08	19.61	25.690	P.U.(A) 254/1996
		1699	Neram 1	0.18	18.31	18.490	P.U.(A) 254/1996
		1700	Neram 2	14.67	6.40	21.070	P.U.(A) 254/1996
		-	Jerangau (Tambahan)	0.00	0.70	0.700	P.U.(A) 254/1996
		-	Tenang Besut	0.00	6.19	6.190	P.U.(A) 254/1996
		1707	Neram 1 (Tambahan)	3.825	2.449	6.274	P.U.(A) 76/2018
		1701	Chalok Barat (Kilang Getah)	2.07	0.00	2.070	P.U.(A) 254/1996
		1702	Chalok Kilang	3.52	0.00	3.520	P.U.(A) 254/1996
		1703	Sg. Chador	4.23	0.00	4.230	P.U.(A) 254/1996
		1704	Bukit Sagu - Cerul	13.00	0.00	13.000	P.U.(A) 254/1996
		1705	Rantau Abang 2	1.79	0.00	1.790	P.U.(A) 254/1996
	1706	Rantau Abang 1	3.80	0.00	3.800	P.U.(A) 254/1996	
			JUMLAH KECIL	99.755	166.959	266.714	

NEGERI	BIL DALKAM WARTA	NOMBOR LALUAN	KETERANGAN RINGKAS LALUAN	PANJANG JALAN (km)	NO. WARTA/TAHUN
Daftar Jalan Masuk Ke Institusi Persekutuan (FI) Sehingga 31 Disember 2021					
Terengganu	1	-	Jalan Masuk ke Pengkalan Ikan Cendering, Kuala Terengganu	0.680	P.U.(A) 401/1989
	2	-	Jalan Masuk ke Stesen VHF Bukit Bintang, Besut	4.880	P.U.(A) 401/1989
	3	-	Jalan Masuk ke Stesen VHF Bukit Besar, Kuala Terengganu	0.920	P.U.(A) 401/1989
	4	-	Jalan Masuk ke Stesen VHF Bukit Bauk, Dungun	3.090	P.U.(A) 401/1989
	5	-	Jalan Masuk ke Stesen VHF Bukit Kemuning, Kemaman	3.730	P.U.(A) 401/1989
			JUMLAH KECIL	13.300	

Jadual 2.11 : Daftar Jalan Persekutuan Negeri Terengganu sehingga 31 Disember 2021

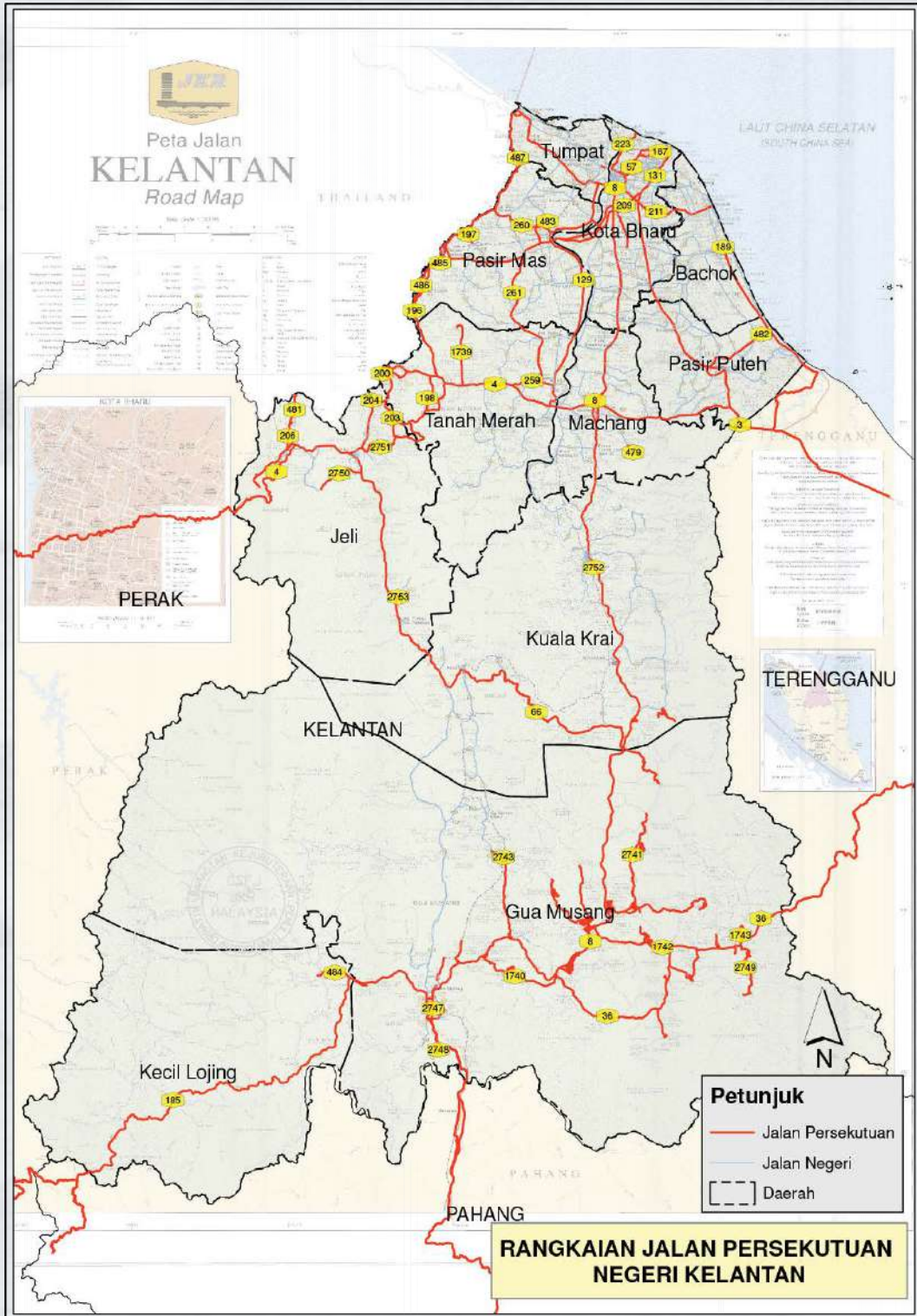
NEGERI	BIL DALKAM WARTA	NOMBOR LALUAN	KETERANGAN RINGKAS LALUAN	PANJANG JALAN (km)	NO. WARTA/TAHUN
Daftar Jalan Masuk Ke kawasan Industri Sehingga 31 Disember 2021					
Terengganu	1	3684	Jalan Kg. Raja ke Kg. Che Selamah	40.000	P.U.(A) 51/2003
	2	3685	Jalan Kg. Rhu Tapai ke Bandar Permaisuri	60.300	P.U.(A) 51/2003
	3	3686	Jalan Masuk ke Tapak GPP 5 & 6 Kg. Tok Arun, Paka	3.500	P.U.(A) 268/1999
	JUMLAH KECIL			103.800	

NEGERI	BIL DALKAM WARTA	NOMBOR LALUAN	KETERANGAN RINGKAS LALUAN	PANJANG JALAN (km)	NO. WARTA/TAHUN
Daftar Jalan Masuk Ke Lembaga Kemajuan Wilayah (LKW) Sehingga 31 Disember 2021					
Terengganu	1	2684	Jalan Kuala Jengai - Jonggok Batu	9.200	P.U.(A) 65/2004
	2	2685	Jalan Bandar Al Muktafi Billah Shah - Kg. Pasir Raja	30.500	P.U.(A) 65/2004
	3	2686	Jalan Mak Lagam	28.000	P.U.(A) 366/2008
	4	2687	Jalan Cerul - Bukit Sagu	15.000	P.U.(A) 65/2004
	JUMLAH KECIL			82.700	
JUMLAH BESAR			1,280.076		





**DAFTAR
JALAN
PERSEKUTUAN
NEGERI KELANTAN
TAHUN 2021**



Catatan : Untuk maklumat, sekiranya pihak tuan memerlukan salinan warta yang disiarkan pada tahun 2010 sehingga sekarang, maklumat tersebut boleh diperolehi melalui rangkaian web seperti berikut: <https://jom.agc.gov.my>

**JADUAL
2.12**

**Daftar Jalan Persekutuan Negeri Kelantan
Sehingga 31 Disember 2021**

NEGERI	BIL D <small>D</small> ALAM W <small>ART</small> A	N <small>OMB</small> OR L <small>ALUAN</small>	K <small>ETERANGAN RINGKAS LALUAN</small>	P <small>ANJANG JALAN</small> (km)	N <small>O.</small> W <small>ARTA/TAHUN</small>
Daftar Jalan Persekutuan Utama Sehingga 31 Disember 2021					
Kelantan	1	3	Jalan Kota Bharu - Rantau Panjang	39.600	P.U.(A) 401/1989
	2	3	Jalan Kota Bharu - Kuala Terengganu	50.660	P.U.(A) 401/1989
	3	4	Jalan Pasir Puteh - Machang	24.650	P.U.(A) 401/1989
	4	4	Jalan Machang - Jeli	60.850	P.U.(A) 401/1989
	5	4	Jalan Gerik - Jeli (Lebuhraya Timur Barat)	30.450	P.U.(A) 401/1989
	6	8	Jalan Kota Bharu - Gua Musang	204.200	P.U.(A) 401/1989
	7	57	Jalan Kota Bharu - Pengkalan Chepa	9.750	P.U.(A) 401/1989
	8	66	Jalan Dabong - Jeli	53.600	P.U.(A) 401/1989
	9	129	Jalan Pasir Mas - Tanah Merah	34.120	P.U.(A) 401/1989
	10	130	Jalan Wakaf Che Yeh - Salor - Pasir Mas	13.850	P.U.(A) 401/1989
	11	131	Jalan Kubang Kerian - Sabak	10.980	P.U.(A) 401/1989
	12	134	Jalan Kota Bharu - Pengkalan Kubor	21.870	P.U.(A) 401/1989
	13	187	Jalan Kubang Kerian - Sabak	3.299	P.U.(A) 485/2000
	14	484	Jalan Kuala Betis	6.800	P.U.(A) 50/2017
	15	196	Jalan Panglima Bayu - Rantau Panjang - Jeram Perдах	35.570	P.U.(A) 261/2021
	16	197	Jalan Tok Deh - Gual Periok	2.430	P.U.(A) 320/2003
	17	198	Jalan Jedok - Air Canal - Legeh	14.090	P.U.(A) 320/2003
	18	199	Jalan Batu Gajah - Lawang	6.790	P.U.(A) 320/2003
	19	200	Jalan Bukit Bunga - Jenok - Bukit Nangka	10.490	P.U.(A) 320/2003
	20	201	Jalan Nibong - Jakar - Bukit Bunga	3.470	P.U.(A) 320/2003
	21	202	Jalan Air Canal - Lakota	14.540	P.U.(A) 320/2003
	22	203	Jalan Air Lanas - Legeh - Sg. Satan	6.030	P.U.(A) 320/2003
	23	204	Jalan Gemang - Kg. Labu	1.800	P.U.(A) 320/2003
	24	205	Jalan Gunong - Batu Melintang - Kg. Lawar	7.820	P.U.(A) 320/2003
	25	206	Jalan Batu Melintang - Kalai	5.390	P.U.(A) 320/2003
	26	66	Jalan Sungai Sam - Dabong	63.000	P.U.(A) 73/2004
	27	185	Jalan Lojing-Gua Musang	93.200	P.U.(A) 50/2017
	28	189	Jalan Pesisir Pantai Kelantan (Jalan Semarak - Cherang Ruku - Air Tawar - Melawi)	33.900	P.U.(A) 73/2004
	29	207	Jalan Pasir Mas - Salor	12.000	P.U.(A) 73/2004
	30	208	Jalan Tendong - Mulong	2.800	P.U.(A) 73/2004
	31	209	Jalan Pasir Hor - Wakaf Che Yeh	5.660	P.U.(A) 65/2016
	32	210	Jalan Pintas Pasir Puteh	2.430	P.U.(A) 73/2004
	33	211	Jalan Kubang Kerian - Bachok	15.580	P.U.(A) 73/2004
	34	223	Jalan ke Pantai Cahaya Bulan	10.500	P.U.(A) 5/2007
	35	36	Jalan Chiku - Aring 5	25.600	P.U.(A) 50/2017
		36	Jalan Aring 8	9.400	P.U.(A) 50/2017
	36	259	Jalan Sultan Ismail Petra	7.580	P.U.(A) 96/2011
	37	260	Jalan Pasir Mas - Pohon Tanjung	11.930	P.U.(A) 261/2021
	38	261	Jalan Tanah Merah - Lubok Jong	25.990	P.U.(A) 96/2011
	39	482	Jalan Pasir Putih - Tok Bali	12.500	P.U.(A) 147/2015
	40	483	Jalan Pintasan Pasir Mas	5.200	P.U.(A) 65/2016
	41	34	Jalan Pasir Hor-Kadok	7.169	P.U.(A) 65/2016
	42	34	Jalan Kadok ke Keterah	6.760	P.U.(A) 256/2019
	43	488	Jalan Wakaf Bharu-Palekbang	0.940	P.U.(A) 205/2020
44	34	Jalan Central Spine	1.770	P.U.(A) 207/2020	
JUMLAH KECIL				1,027.008	

Jadual 2.12 : Daftar Jalan Persekutuan Negeri Kelantan sehingga 31 Disember 2021

NEGERI	BIL DALLAM WARTA	NOMBOR LALUAN	KETERANGAN RINGKAS LALUAN	JALAN MASUK (km)	JALAN KAMPUNG (km)	JUMLAH (km)	NO. WARTA/TAHUN
Daftar Jalan Persekutuan Felda (LKTP) Sehingga 31 Disember 2021							
Kelantan		1739	Jalan Utama Kemahang	10.15	0.00	10.150	P.U.(A) 254/1996
		-	Kemahang 1 & 2	0.00	19.31	19.310	P.U.(A) 254/1996
		-	Kemahang 3	0.00	9.50	9.500	P.U.(A) 254/1996
		1740	Perasu	9.00	0.00	9.000	P.U.(A) 254/1996
		-	Perkampungan Perasu	0.00	8.11	8.110	P.U.(A) 254/1996
		1741	Jalan Masuk Sg. Chiku 7 & 8	12.00	14.50	26.500	P.U.(A) 254/1996
		-	Perkampungan Sg. Chiku 1 & 2	0.00	23.51	23.510	P.U.(A) 254/1996
		-	Perkampungan Sg. Chiku 3	0.00	6.50	6.500	P.U.(A) 254/1996
		-	Perkampungan Sg. Chiku 4	0.00	8.98	8.980	P.U.(A) 254/1996
		-	Perkampungan Sg. Chiku 5 & 6	0.00	19.00	19.000	P.U.(A) 254/1996
		1742	Felda Sg. Chiku 3 - Aring	16.60	0.00	16.600	P.U.(A) 254/1996
		1743	Jalan Masuk Felda Aring 8 & 9	17.60	0.00	17.600	P.U.(A) 254/1996
		1744	Jalan Masuk Felda Aring	2.00	0.00	2.000	P.U.(A) 254/1996
		1745	Jalan Masuk Felda Aring Pakej A	9.99	0.00	9.990	P.U.(A) 254/1996
		-	Jalan Dalam Felda Aring 6	0.00	5.98	5.980	P.U.(A) 254/1996
		-	Jalan Dalam Felda Aring 2	0.00	11.90	11.900	P.U.(A) 254/1996
	1746	Jalan Masuk Felda Aring Fasa 2	15.70	0.00	15.700	P.U.(A) 254/1996	
			JUMLAH KECIL	93.040	127.290	220.330	

NEGERI	BIL DALLAM WARTA	NOMBOR LALUAN	KETERANGAN RINGKAS LALUAN	PANJANG JALAN (km)	NO. WARTA/TAHUN
Daftar Jalan Masuk Ke Institusi Persekutuan (FI) Sehingga 31 Disember 2021					
Kelantan	1	-	Jalan Masuk ke Stesen VHF Bukit Bakar, Machang	4.100	P.U.(A) 401/1989
	2	480	Jalan Masuk ke Pusat Imigresen Bukit Bunga, Kelantan	1.760	P.U.(A) 44/2012
	3	481	Jalan Kg. Kalai-Pos Kalai, Jeli	5.400	P.U.(A) 261/2021
	4	487	Jalan Jeram Perdah-Pengkalan Kubor	22.243	P.U.(A) 202/2017
	5	485	Jalan Kg. Kolam Itik - Kg. Kubang Rambutan	1.665	P.U.(A) 324/2017
	6	486	Jalan Kg. Kuala Kwong - Kg. Degong	7.272	P.U.(A) 324/2017
			JUMLAH KECIL	42.440	

NEGERI	BIL DALLAM WARTA	NOMBOR LALUAN	KETERANGAN RINGKAS LALUAN	PANJANG JALAN (km)	NO. WARTA/TAHUN
Daftar Jalan Masuk Ke Kawasan Industri Sehingga 31 Disember 2021					
Kelantan	1	3739	Jalan Masuk Ke Kawasan Industri Pengkalan Chepa 1 & 2	2.830	P.U.(A) 538/1996
	2	3740	Jalan Masuk Ke Kawasan Perindustrian Bandar Baru Gua Musang	6.000	P.U.(A) 538/1996
			JUMLAH KECIL	8.830	

Jadual 2.12 : Daftar Jalan Persekutuan Negeri Kelantan sehingga 31 Disember 2021

NEGERI	BIL DALKAM WARTA	NOMBOR LALUAN	KETERANGAN RINGKAS LALUAN	PANJANG JALAN (km)	NO. WARTA/TAHUN
Daftar Jalan Masuk Ke Lembaga Kemajuan Wilayah (LKW) Sehingga 31 Disember 2021					
Kelantan	1	2739	Jalan Masuk Ke Paloh 1 dan 2	1.000	P.U.(A) 320/2003
	2	2740	Jalan Masuk KESEDAR Paloh	21.202	P.U.(A) 130/2014
	3	2741	Jalan KESEDAR Paloh 3 - Kesedar Chalil	11.900	P.U.(A) 320/2003
	4	2742	Jalan Masuk Ke Pusat Bandar Chiku	3.000	P.U.(A) 320/2003
	5	2743	Jalan Masuk Ke Sg. Asap	13.200	P.U.(A) 320/2003
	6	2744	Jalan 1B (Jalan masuk ke Hospital Gua Musang)	1.630	P.U.(A) 320/2003
	7	2745	Jalan 1C	6.380	P.U.(A) 320/2003
	8	2746	Jalan 1E	2.700	P.U.(A) 320/2003
	9	2747	Jalan Persiaran Raya (Jalan I-I)	4.340	P.U.(A) 320/2003
	10	2748	Jalan Taman Rusa	3.200	P.U.(A) 320/2003
	11	2749	Jalan Masuk ke Taman Negara Kuala Koh	13.600	P.U.(A) 130/2014
	12	2750	Jalan Kg. Berdang-Kg. Sg. Rual	3.600	P.U.(A) 130/2014
	13	2751	Jalan Kg. Baru Malaysia-Kg. Satan	9.100	P.U.(A) 130/2014
	14	2752	Jalan Kg. Gatal - Taman Melati	1.200	P.U.(A) 130/2014
	15	2753	Jalan Kg. Jerimbong	1.200	P.U.(A) 130/2014
JUMLAH KECIL				97.252	
JUMLAH BESAR				1,395.860	





**DAFTAR
JALAN
PERSEKUTUAN
NEGERI SABAH
TAHUN 2021**

**JADUAL
2.13**
**Daftar Jalan Persekutuan Negeri Sabah
Sehingga 31 Disember 2021**

9

NEGERI	BIL DALKAM WARTA	NOMBOR LALUAN	KETERANGAN RINGKAS LALUAN	PANJANG JALAN (km)	NO. WARTA/TAHUN
Daftar Jalan Persekutuan Utama Sehingga 31 Disember 2021					
Sabah	1	1	Jalan Kota Kinabalu - Kudat	190.710	P.U.(A) 366/1996
	2	1	Jalan Kota Kinabalu - Sindumin	160.210	P.U.(A) 366/1996
	3	22	Jalan Kota Kinabalu - Sandakan	310.830	P.U.(A) 366/1996
	4	13	Jalan Sandakan - Tawau	267.690	P.U.(A) 366/1996
	5	502	Jalan Beaufort - Menumbok	70.810	P.U.(A) 366/1996
	6	501	Kota Kinabalu - Penampang - Lok Kawi	19.570	P.U.(A) 366/1996
	7	503	Jalan Berungis - Kota Belud	38.100	P.U.(A) 460/1998
	8	500	Jalan Kota Kinabalu - Keningau - Tenom	163.700	P.U.(A) 493/2000
JUMLAH KECIL				1,221.620	

NEGERI	BIL DALKAM WARTA	NOMBOR LALUAN	KETERANGAN RINGKAS LALUAN	JALAN MASUK (km)	JALAN KAMPUNG (km)	JUMLAH (km)	NO. WARTA/TAHUN
Daftar Jalan Persekutuan Felda (LKTP) Sehingga 31 Disember 2021							
Sabah		1800	Umas (Jalan Utama)	5.20	0.00	5.200	P.U.(A) 254/1996
		1801	Umas (Kilang)	0.40	0.00	0.400	P.U.(A) 254/1996
		1802	Umas (Jeti)	4.70	0.00	4.700	P.U.(A) 254/1996
		-	Umas 1 - 5	0.00	31.13	31.130	P.U.(A) 254/1996
		1803	Kalabakan (Jalan Utama)	16.30	0.00	16.300	P.U.(A) 254/1996
		1804	Kalabakan (Kilang)	1.20	0.00	1.200	P.U.(A) 254/1996
		1805	Sahabat (Jalan Utama)	105.28	0.00	105.280	P.U.(A) 254/1996
		1806	Sahabat (Kilang)	1.45	0.00	1.450	P.U.(A) 254/1996
		-	Sahabat A	0.00	15.00	15.000	P.U.(A) 254/1996
		-	Sahabat D	0.00	16.00	16.000	P.U.(A) 254/1996
		-	Sahabat (Kilang D)	0.80	0.00	0.800	P.U.(A) 254/1996
		-	Sahabat (Kilang E)	0.94	0.00	0.940	P.U.(A) 254/1996
		-	Sahabat G	0.00	3.10	3.100	P.U.(A) 254/1996
		-	Sahabat B	0.00	8.20	8.200	P.U.(A) 254/1996
		-	Sahabat C	0.00	11.14	11.140	P.U.(A) 254/1996
		-	Sahabat E	0.00	4.50	4.500	P.U.(A) 254/1996
	-	Sahabat F	0.00	4.85	4.850	P.U.(A) 254/1996	
	-	Sahabat H	0.00	3.20	3.200	P.U.(A) 254/1996	
JUMLAH KECIL				136.270	97.120	233.390	

Jadual 2.13 : Daftar Jalan Persekutuan Negeri Sabah sehingga 31 Disember 2021

NEGERI	BIL DALKAM WARTA	NOMBOR LALUAN	KETERANGAN RINGKAS LALUAN	PANJANG JALAN (km)	NO. WARTA/TAHUN
Daftar Jalan Masuk Ke Institusi Persekutuan (FI) Sehingga 31 Disember 2021					
Sabah	a	600	Jalan Stesen TV Lawa Mandau	10.810	P.U.(A) 366/1996
	b	601	Jalan Beacon	5.700	P.U.(A) 366/1996
	c	602	Jalan Stesen TV Tampasak	2.570	P.U.(A) 366/1996
	d	603	Jalan Stesen TV Kudat	1.130	P.U.(A) 366/1996
	e	604	Jalan Stesen TV Kota Marudu	3.200	P.U.(A) 366/1996
	f	605	Jalan Stesen TV Tawau	9.370	P.U.(A) 366/1996
	g	606	Jalan Susur Sepangar Bay	11.060	P.U.(A) 366/1996
	h	607	Jalan Masuk ke Pelabuhan Baru Kota Kinabalu	1.160	P.U.(A) 366/1996
	i	608	Jalan Masuk ke Lapangan Terbang Kota Kinabalu	1.830	P.U.(A) 366/1996
				JUMLAH KECIL	46.830
			JUMLAH BESAR	1,501.840	





**DAFTAR
JALAN
PERSEKUTUAN
NEGERI SARAWAK
TAHUN 2021**

**JADUAL
2.14**
**Daftar Jalan Persekutuan Negeri Sarawak
Sehingga 31 Disember 2021**

NEGERI	BIL DALKAM WARTA	NOMBOR LALUAN	KETERANGAN RINGKAS LALUAN	PANJANG JALAN (km)	NO. WARTA/TAHUN
Daftar Jalan Persekutuan Utama Sehingga 31 Disember 2021					
Sarawak	1	1	Jalan Sematan - Lundu - Batu Kawa - Kuching	102.100	P.U.(A) 551/1996
	2	1	Jalan Kuching - Sibul	429.500	P.U.(A) 551/1996
	3	1	Jalan Sibul - Bintulu	190.900	P.U.(A) 551/1996
	4	1	Jalan Bintulu - Miri	203.000	P.U.(A) 551/1996
	5	1	Jalan Miri - Lutong - Kuala Baram - Sempadan Brunei	35.200	P.U.(A) 551/1996
	6	1	Jalan Sempadan Brunei - Limbang	43.000	P.U.(A) 551/1996
	7	1	Jalan Limbang - Pandaruan	14.000	P.U.(A) 551/1996
	8	1	Jalan Temburong - Lawas	24.900	P.U.(A) 551/1996
	9	1	Jalan Lawas - Merapok - Sindumin	34.500	P.U.(A) 551/1996
	10	21	Jalan Serian - Tebedu - Sempadan Indonesia	35.200	P.U.(A) 551/1996
	11	800	Bintulu - Tanjong Kidurong	18.500	P.U.(A) 551/1996
	12	801	Kuching By Pass	9.100	P.U.(A) 551/1996
	13	25	Jalan Utama Batang Ai	38.100	P.U.(A) 551/1996
	14	802	Jalan Datuk Mohd. Musa	20.740	P.U.(A) 551/1996
	15	803	Jalan Bakun	128.460	P.U.(A) 62/2004
		ja	1	Jalan Telok Melano-Bulatan Sematan	33.255
	jb	1	Jalan Nyabau - Simpang Jalan Bakun	42.273	P.U.(A) 33/2020
JUMLAH KECIL				1,402.728	

NEGERI	BIL DALKAM WARTA	NOMBOR LALUAN	KETERANGAN RINGKAS LALUAN	PANJANG JALAN (km)	NO. WARTA/TAHUN
Daftar Jalan Masuk Ke Institusi Persekutuan (Fi) Sehingga 31 Disember 2021					
Sarawak	a	900	Jalan Masuk Ke Lapangan Terbang Kuching	3.370	P.U.(A) 551/1996
	b	901	Jalan Masuk Ke Politeknik Kuching	1.800	P.U.(A) 551/1996
	c	902	Jalan Masuk Ke Pelabuhan Rajang	18.050	P.U.(A) 551/1996
	d	903	Jalan Masuk Ke Stesen Troposcatter Gunung Serapi, Kuching	8.620	P.U.(A) 551/1996
	e	904	Stesen Gelombang Mikro Bukit Kayu Malam	0.800	P.U.(A) 551/1996
	f	905	Stesen Telekom Kanowit, Kanowit	0.810	P.U.(A) 551/1996
	g	906	Stesen Gelombang Mikro Bukit Singalang, Oya - Dalat	3.780	P.U.(A) 551/1996
	h	907	Stesen Gelombang Mikro Bukit Dabai, Baram	8.050	P.U.(A) 551/1996
	i	908	Stesen Gelombang Mikro Bukit Lambir, Miri	0.800	P.U.(A) 551/1996
	j	909	Stesen Telekom Tanjung Lobang, Miri	0.310	P.U.(A) 551/1996
	k	910	Stesen Gelombang Mikro Bukit Ancharang, Subis	2.900	P.U.(A) 551/1996
	l	911	Stesen Gelombang Mikro Bukit Mas, Limbang	1.610	P.U.(A) 551/1996
	m	912	Stesen Gelombang Mikro Bukit Sagan, Limbang	6.960	P.U.(A) 551/1996
	n	913	Stesen Gelombang Mikro Bukit Tiong, Lawas	0.480	P.U.(A) 551/1996
	o	914	Stesen Telekom Kapit	0.400	P.U.(A) 551/1996
p	915	Stesen Gelombang Mikro Song	1.610	P.U.(A) 551/1996	

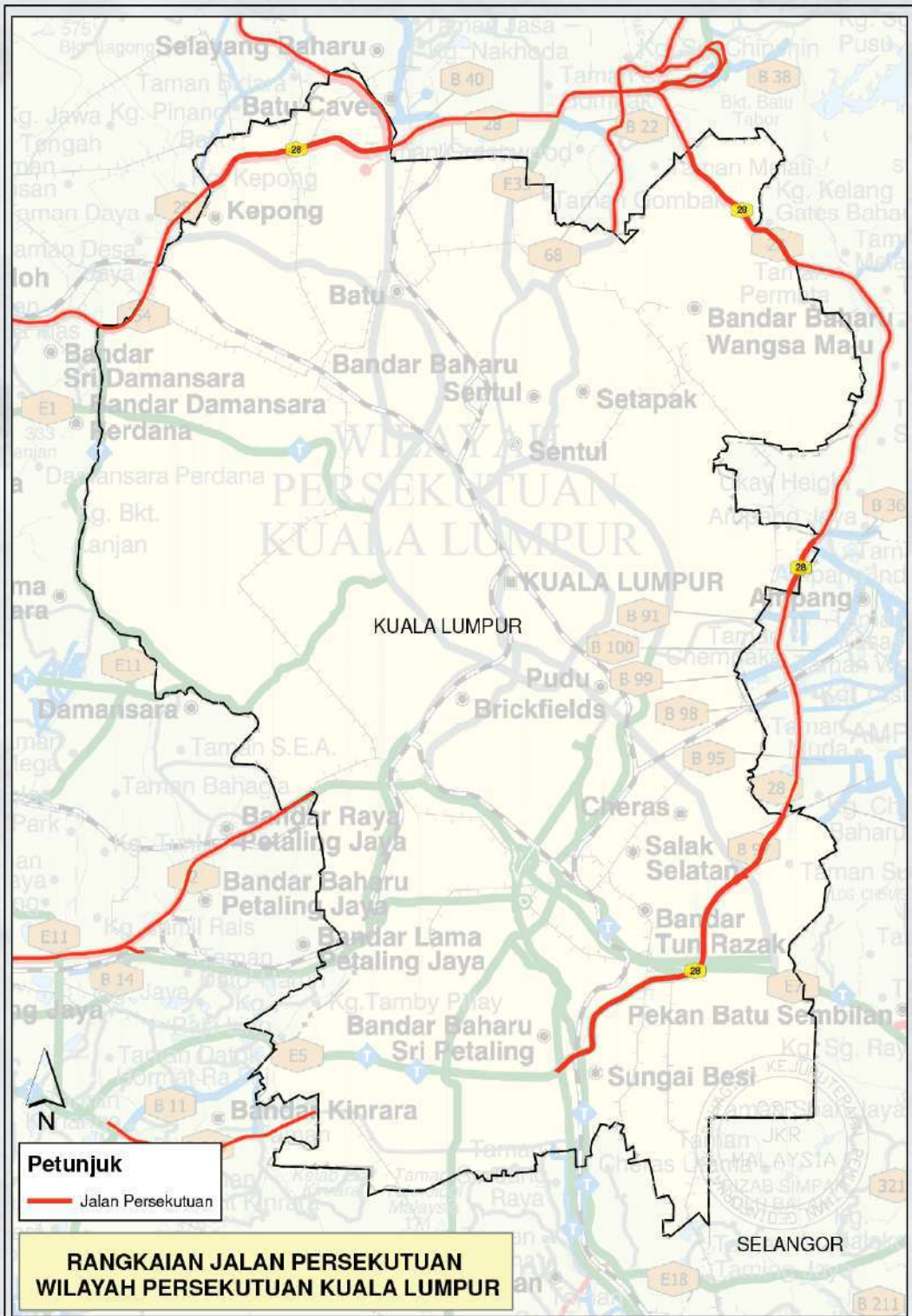
Jadual 2.14 : Daftar Jalan Persekutuan Negeri Sarawak sehingga 31 Disember 2021

NEGERI	BIL DALKAM WARTA	NOMBOR LALUAN	KETERANGAN RINGKAS LALUAN	PANJANG JALAN (km)	NO. WARTA/TAHUN
Daftar Jalan Masuk Ke Institusi Persekutuan (FI) Sehingga 31 Disember 2021					
Sarawak	q	916	Stesen RAX, Song	0.040	P.U.(A) 551/1996
	r	917	Stesen Gelombang Mikro Bukit Nyabau, Bintulu	3.220	P.U.(A) 551/1996
	s	918	Stesen Gelombang Mikro M. 34, Bintulu	1.130	P.U.(A) 551/1996
	t	919	Jalan Lapangan Terbang Baru Sibul	30.000	P.U.(A) 358/2004
	u	920	Jalan Lapangan Terbang Baru Bintulu	1.850	P.U.(A) 358/2004
				JUMLAH KECIL	96.590
			JUMLAH BESAR	1,499.318	





**DAFTAR
JALAN
PERSEKUTUAN
WILAYAH
PERSEKUTUAN
KUALA LUMPUR
TAHUN 2021**



Catatan : Untuk maklumat, sekiranya pihak tuan memerlukan salinan warta yang disiarkan pada tahun 2010 sehingga sekarang, maklumat tersebut boleh diperolehi melalui rangkaian web seperti berikut: <https://lom.agc.gov.my>

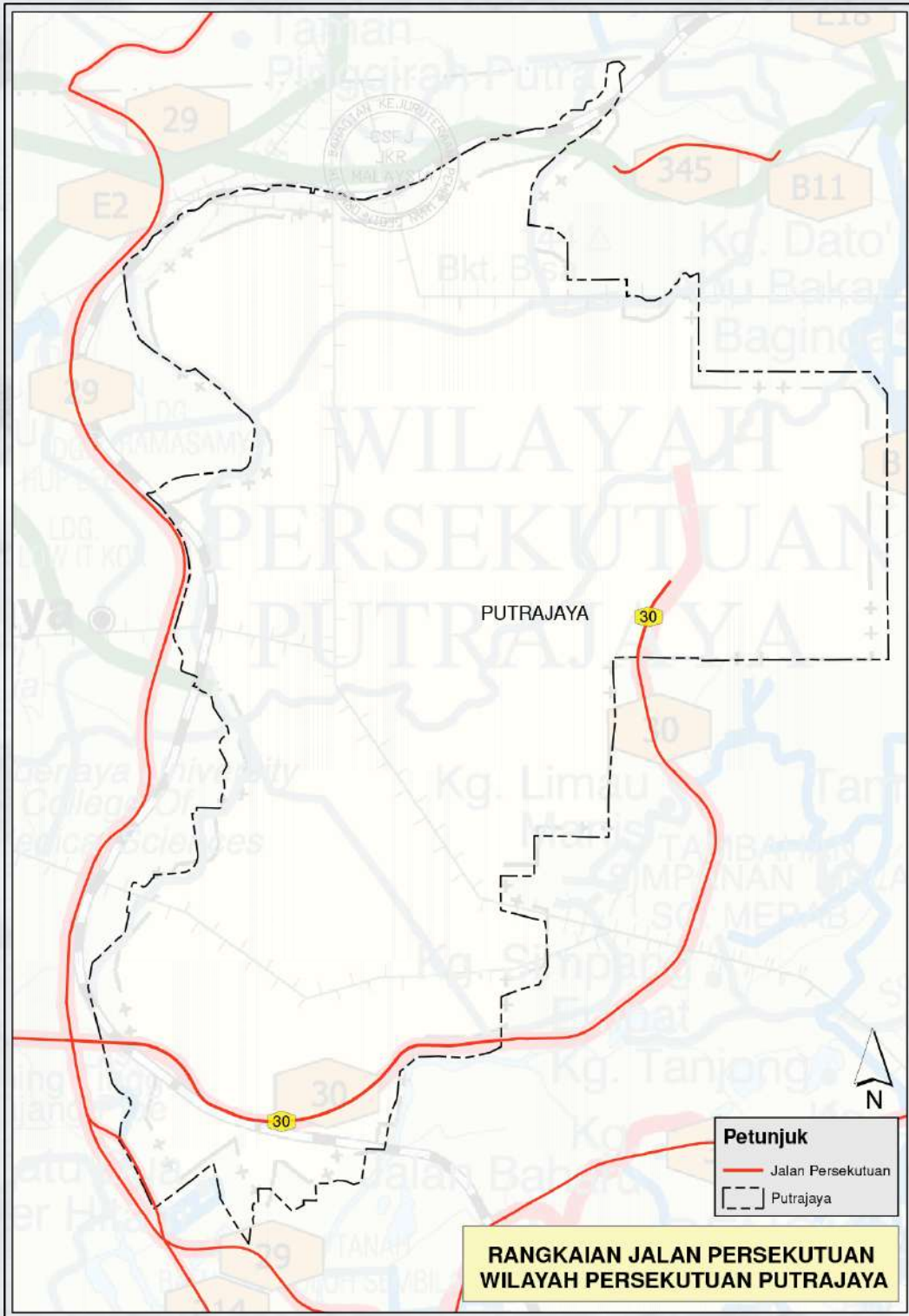
**JADUAL
2.15**
**Daftar Jalan Wilayah Persekutuan Yang Ditetapkan
(FD) Di Wilayah Persekutuan Kuala Lumpur
Sehingga 31 Disember 2021**

NEGERI	BIL DALAM WARTA	NOMBOR LALUAN	KETERANGAN RINGKAS LALUAN	PANJANG JALAN (km)	NO. WARTA/ TAHUN
Wilayah Persekutuan Kuala Lumpur	1	-	MRR II (Pakej 4 : Dari Lebuhraya K.L - Karak km.18.90 ke Jalan Taman Melati)	2.000	P.U.(A) 334/1997
	2	-	MRR II (Pakej 7 : Dari Jalan Hulu Kelang ke Tmn. Bakti melalui Jalan Kg. Pandan Dalam)	3.040	P.U.(A) 334/1997
	3	-	MRR II (Pakej 9C : Dari Persimpangan Sri Petaling ke Bandar Tasik Selatan)	1.043	P.U.(A) 334/1997
	4	-	MRR II (Pakej 10 : Dari Persimpangan dengan Jalan Selayang Kepong ke Persimpangan Jalan Ipoh dengan Jalan Batu Caves)	4.260	P.U.(A) 340/1998
	5	-	Pakej 9A : Dari Bulatan Cheras (km 8) ke Jalan Pandan Utama	3.650	P.U.(A) 344/1998
	6	-	Pakej 9B : Dari Bandar Tasik Selatan ke Bulatan Cheras (km 8)	4.760	P.U.(A) 345/1998
	7	-	Jalan Susur Masuk/Keluar menghubungkan Lebuhraya Kuala Lumpur - Karak dan Jalan Bypass (UIA)	3.700	P.U.(A).482/1998
			JUMLAH KECIL	22.453	
			JUMLAH BESAR	22.453	





**DAFTAR
JALAN
PERSEKUTUAN
WILAYAH
PERSEKUTUAN
PUTRAJAYA
TAHUN 2021**



Catatan : Untuk maklumat, sekiranya pihak tuan memerlukan salinan warta yang disiarkan pada tahun 2010 sehingga sekarang, maklumat tersebut boleh diperolehi melalui rangkaian web seperti berikut: <https://lom.agc.gov.my>

**JADUAL
2.16**
**Daftar Jalan Wilayah Persekutuan Yang Ditetapkan (FD)
Di Wilayah Persekutuan Putrajaya
Sehingga 31 Disember 2021**

NEGERI	BIL DALAM WARTA	NOMBOR LALUAN	KETERANGAN RINGKAS LALUAN	PANJANG JALAN (km)	NO. WARTA/ TAHUN
Wilayah Persekutuan Putrajaya	1	30	Jalan Lingkaran Bandar U4	5.900	P.U.(B) 528/2020
			JUMLAH KECIL	5.900	
			JUMLAH BESAR	5.900	





**DAFTAR
JALAN
PERSEKUTUAN
WILAYAH
PERSEKUTUAN
LABUAN
TAHUN 2021**



Catatan : Untuk maklumat, sekiranya pihak tuan memerlukan salinan warta yang disiarkan pada tahun 2010 sehingga sekarang, maklumat tersebut boleh diperolehi melalui rangkaian web seperti berikut: <https://jom.agc.gov.my>

**JADUAL
2.17**

**Daftar Jalan Wilayah Persekutuan Yang Ditetapkan (FD)
Di Wilayah Persekutuan Labuan Sehingga
31 Disember 2021**

NEGERI	BIL DALKAM WARTA	NOMBOR LALUAN	KETERANGAN RINGKAS LALUAN	PANJANG JALAN (km)	NO. WARTA/TAHUN
Daftar Jalan Wilayah Persekutuan Yang Ditetapkan (FD) Sehingga 31 Disember 2021					
Wilayah Persekutuan Labuan	a	700	Jalan Pulau Enoe-Patau-Patau-Tun Mustafa-Pohon Batu	17.930	P.U.(B) 327/2021
	b	701	Jalan Lubok Temiang	2.110	P.U.(B) 327/2021
	c	702	Jalan Tanjong Kubong-Tanjong Aru	9.180	P.U.(B) 327/2021
	d	703	Jalan OKK Daud-Sungai Lada-Sungai Pagar	15.229	P.U.(B) 327/2021
	e	704	Jalan Damai / Jalan Mohammed Salleh	6.256	P.U.(B) 327/2021
	f	705	Jalan Bebuloh	10.623	P.U.(B) 327/2021
	g	706	Jalan Ranca-Ranca	6.246	P.U.(B) 327/2021
	h	707	Jalan Batu Arang	3.138	P.U.(B) 327/2021
	j	710	Jalan OKK Abdullah	1.998	P.U.(B) 327/2021
	i	709	Jalan Tanjong Batu-Tanjong Purun	3.230	P.U.(B) 327/2021
	k	711	Jalan Bukit Kuda	3.549	P.U.(B) 327/2021
	l	712	Jalan Jumidar Buyong	1.620	P.U.(B) 327/2021
	m	713	Jalan Pahlawan	0.510	P.U.(B) 327/2021
	n	714	Jalan Tanjong Aru	1.103	P.U.(B) 327/2021
	o	715	Jalan Durian Tunjong	0.820	P.U.(B) 327/2021
	p	716	Jalan Haji Kudus	0.701	P.U.(B) 327/2021
	t	720	Jalan Kerupang I	1.091	P.U.(B) 327/2021
	s	719	Jalan Kerupang II	1.260	P.U.(B) 327/2021
	r	718	Jalan Kerupang III	0.894	P.U.(B) 327/2021
	q	717	Jalan Penghulu Tuah	1.642	P.U.(B) 327/2021
	u	721	Jalan Kolam	1.107	P.U.(B) 327/2021
	v	722	Jalan Bukit Timbalai	2.952	P.U.(B) 327/2021
	w	723	Jalan Ranca-Ranca Lama	1.906	P.U.(B) 327/2021
	ad	731	Jalan Sekolah Kebangsaan Patau-Patau	0.700	P.U.(B) 327/2021
	x	724	Jalan Masjid	0.354	P.U.(B) 327/2021
	y	725	Jalan Kelab Golf	0.622	P.U.(B) 327/2021
	z	726	Jalan Hospital	0.446	P.U.(B) 327/2021
	aa	727	Jalan Tanjong Taras	0.930	P.U.(B) 327/2021
	ab	728	Jalan Sawangan Cina	1.028	P.U.(B) 327/2021
	ac	729	Jalan Arshat	1.227	P.U.(B) 327/2021
	a	732	Jalan Penyambung Bunga Tanjung	0.420	P.U.(B) 269/2015
	b	733	Jalan Gersik	0.600	P.U.(B) 269/2015
c	734	Jalan Haji Ismail	0.260	P.U.(B) 269/2015	
-	735	Jalan Pancur Hitam-Batu Manikar- Tanjung Kubong	7.409	P.U.(B) 193/2021	
f	737	Jalan Masuk SMK Lajau	0.260	P.U.(B) 269/2015	
g	738	Jalan Bebuloh- Ranca-Rancha	4.500	P.U.(B) 269/2015	
h	739	Jalan Tangki Air Kiansam	0.570	P.U.(B) 269/2015	
k	742	Jalan Masuk Kompleks Kastam	1.000	P.U.(B) 269/2015	
l	743	Jalan Thermal Oxidation Plant (TOP)	1.800	P.U.(B) 269/2015	
m	744	Jalan Tangki Air Kinabenuwa	0.900	P.U.(B) 269/2015	
o	746	Jalan Bukit Besar	4.750	P.U.(B) 269/2015	
p	747	Jalan Tangki Air Bukit Besar	0.600	P.U.(B) 269/2015	

Jadual 2.17 : Daftar Jalan Wilayah Persekutuan Yang Ditetapkan (FD) Di Wilayah Persekutuan Labuan sehingga 31 Disember 2021

NEGERI	BIL DALKAM WARTA	NOMBOR LALUAN	KETERANGAN RINGKAS LALUAN	PANJANG JALAN (km)	NO. WARTA/TAHUN
Daftar Jalan Wilayah Persekutuan Yang Ditetapkan (FD) Di Wilayah Persekutuan Labuan Sehingga 31 Disember 2021					
Wilayah Persekutuan Labuan	q	748	Jalan Loji Air Sungai Pagar	0.500	P.U.(B) 269/2015
	r	749	Jalan Stesen RML Bukit Timbalai	0.195	P.U.(B) 269/2015
	s	750	Jalan Taman Mutiara	0.385	P.U.(B) 269/2015
	t	751	Jalan Masuk SMK Mutiara	0.180	P.U.(B) 269/2015
	u	752	Jalan Kompleks Sukan	1.300	P.U.(B) 269/2015
	v	753	Jalan loji Air Kerupang	0.360	P.U.(B) 269/2015
	w	754	Jalan Nagalang	1.000	P.U.(B) 269/2015
	x	755	Jalan Terminal Airport	1.030	P.U.(B) 269/2015
	y	756	Jalan Kompleks Waterfront	2.250	P.U.(B) 269/2015
	z	757	Jalan Merdeka	0.730	P.U.(B) 269/2015
	aa	758	Jalan Tenaga	1.900	P.U.(B) 269/2015
	ab	759	Jalan Masuk SK Pekan 1	0.330	P.U.(B) 269/2015
	a	760	Jalan Tuanku Shari Kedah	1.190	P.U.(B) 194/2021
	b	761	Jalan Tanjung Lampuh	0.900	P.U.(B) 194/2021
	c	708	Jalan Pulau Buah	1.547	P.U.(B) 194/2021
				JUMLAH KECIL	137.268
			JUMLAH BESAR	137.268	

**JADUAL
2.18**

Daftar Lebu Raya Bertol Sehingga 31 Disember 2021

NEGERI	BIL D <small>D</small> ALAM W <small>ART</small> A	NOMBOR L <small>ALUAN</small>	KETERANGAN R <small>INGKAS</small> L <small>ALUAN</small>	P <small>ANJANG</small> J <small>ALAN</small> (km)	N <small>O.</small> W <small>ARTA</small> /T <small>AHUN</small>
Lebu Raya Bertol	1	E1 & E2	Lebuhraya Utara Selatan (PLUS)	783.80	
			a) Lebuhraya Alor Setar - Gurun		P.U.(A) 389/1986
			b) Lebuhraya Gurun - Sungei Petani		P.U.(A) 149/1991
			c) Lebuhraya Sungai Petani - Seberang Jaya (Butterworth)		P.U.(A) 349/1996
			d) Lebuhraya Cangkat Jering - Juru (Butterworth)		P.U.(A) 48/1994
			e) Lebuhraya Butterworth-Kulim-Titi Karangan		P.U.(A) 552/1996
			f) Lebuhraya Tapah - Gopeng		P.U.(A) 47/1994
			g) Lebuhraya Ipoh - Changkat Jering		P.U.(A) 257/2009
			h) Lebuhraya Simpang Pulai - Ipoh Selatan		P.U.(A) 13/1994
			i) Lebuhraya Tanjung Malim - Tapah		P.U.(A) 286/1993
			j) Lebuhraya Sungai Petani - Seberang Jaya (Butterworth)		P.U.(A) 214/1993
			k) Lebuhraya Simpang Pulai - Gopeng		P.U.(A) 160/1993
			l) Lebuhraya Rawang - Tanjung Malim		P.U.(A) 376/1992
			m) Lebuhraya Rawang - Tanjung Malim (Pindaan)		P.U.(A) 59/1996
			n) Lebuhraya Rawang - Tanjong Malim		P.U.(A) 286/1992
			o) Lebuhraya Damansara - Rawang		P.U.(A) 110/1992
			p) Lebuhraya Bukit Lanjan - Jalan Duta		P.U.(A) 5/1993
			q) Lebuhraya Baru Lembah Kelang (Bukit Raja - Damansara)		P.U.(A) 425/1990
			r) Lebuhraya Kuala Lumpur - Seremban		P.U.(A) 9/1989
			s) Lebuhraya Pagoh - Yong Peng		P.U.(A) 353/1992
			t) Lebuhraya Yong Peng - Machap		P.U.(A) 213/1993
			u) Lebuhraya Machap - Sedenak		P.U.(A) 2/1994
			v) Lebuhraya Sedenak - Skudai		P.U.(A) 362/1993
			w) Lebuhraya Skudai - Johor Bahru dan Sisir Kempas		P.U.(A) 3/1994
			x) Lebuhraya Utara Selatan Hubungan Tengah		P.U.(A) 602/1996
			y) Jambatan & Lebuhraya Laluan Kedua Malaysia - Singapura dan Lebuhraya Perling		P.U.(A) 12/1998
			z) Persimpangan Bertingkat Bukit Tagar		P.U.(A)19/2007
			aa) Persimpangan Bertingkat Hospital Sungai Buloh (Pindaan)		P.U.(A) 48/2007
			ab) Persimpangan Bertingkat Rawang Selatan		P.U.(A) 297/2005
			ac) Persimpangan Bertingkat Kota Damansara		P.U.(A) 326/2003
			ad) Persimpangan Bertingkat Bandar Saujana Putra		P.U.(A) 67/2008
			ae) Persimpangan Bertingkat Sri Jaya		P.U.(A) 246/2007
			af) Persimpangan Bertingkat Setia Alam		P.U.(A) 221/2006
			ag) Persimpangan Bukit Indah		P.U.(A) 300/2000
ah) Persimpangan Bertingkat Bukit Rimau		P.U.(A) 17/2007			
ai) Persimpangan Bertingkat Pendang		P.U.(A) 378/2006			
aj) Persimpangan Bertingkat Nilai		P.U.(A) 348/2002			
ak) Persimpangan Bertingkat Putra Mahkota		P.U.(A) 14/2001			
al) Persimpangan Bertingkat Jasin		P.U.(A) 471/2000			
am) Persimpangan Bertingkat dan Plaza Tol Senai Utara		P.U.(A) 13/1998			
an) Persimpangan Bertingkat Bukit Rimau		P.U.(A) 153/2010			
ao) Lebu raya Utara - Selatan (No.3) (Pindaan)		P.U.(A) 256/2009			

Jadual 2.18 : Daftar Lebu Raya Bertol sehingga 31 Disember 2021

NEGERI	BIL DALLAM WARTA	NOMBOR LALUAN	KETERANGAN RINGKAS LALUAN	PANJANG JALAN (km)	NO. WARTA/ TAHUN
Lebu Raya Bertol	1	E1 & E2	ao) Lebu raya Utara - Selatan (No.3) (Pindaan)		P.U.(A) 256/2009
			ap) Lebu raya Utara - Selatan (No.2) (Pindaan)		P.U.(A) 255/2009
			aq) Lebu raya Utara - Selatan (Pindaan)		P.U.(A) 258/2008
			ar) Persimpangan Bertingkat Indahpura		P.U.(A) 403/2011
			as) Persimpangan Bertingkat Sungai Buaya		P.U.(A) 7/2014
			at) Persimpangan Bertingkat Bukit Gambir		P.U.(A) 27/2014
			au) Persimpangan Bertingkat Bandar Ainsdale		P.U.(A) 148/2015
	2	E3	Lebuhraya Laluan Kedua Malaysia - Singapura (LINKEDUA)	47.00	P.U.(A) 12/1998
	3	E5	Lebu Raya Shah Alam	6.30	P.U.(B) 153/2014
			Lebu Raya Shah Alam	28.00	P.U.(A) 113/2014
	4	E6	Lebuhraya Utara Selatan Hubungan Tengah (ELITE)	63.00	P.U.(A) 602/1996, P.U.(A) 395/1997, P.U.(A) 41/2000
	5	E7	Lebuhraya Cheras Kajang (GRANDSAGA)	11.50	P.U.(A) 492/1998
	6	E8	Lebuhraya Kuala Lumpur - Karak (KLK)	60.00	P.U.(A) 369/1994
	7	E8	Lebuhraya Pantai Timur 1 (LPT1)	171.10	P.U.(A) 249/2007
	8	E8	Lebuhraya Pantai Timur (Fasa 2) (LPT2)	183.38	P.U.(A) 157/2015
	9	E9	Lebuhraya Sungai Besi (BESRAYA)		P.U.(A) 93/2009
			Lebu Raya Sungai Besi	8.70	P.U.(A) 101/2014
			Lebu Raya Sungai Besi	19.50	P.U.(B) 125/2014
	10	E10	Lebuhraya Baru Pantai (NPE)	19.60	P.U.(A) 60/2009
	11	E11	Lebuhraya Damansara - Puchong (LDP)	40.00	P.U.(A) 26/1999
	12	E12	Lebuhraya Bertingkat Ampang Kuala Lumpur (AKLEH)	7.40	P.U.(B) 5/2001
	13	E13	Lebuhraya Kemuning - Shah Alam (LKSA)	14.70	P.U.(A) 280/2011
	14	E15	Lebuhraya Butterworth - Kulim (BKE)	17.80	P.U.(A) 552/1996
	15	E17	Lebuhraya Lingkaran Luar Butterworth (LLB)	18.93	P.U.(A) 7/2007
	16	E18	Lebuhraya Penyuraian Trafik Lingkaran Kajang (SILK) (No. 2)	37.00	P.U.(A) 198/2004
17	E20	Lebuhraya Kuala Lumpur - Putrajaya (MEX)	26.00	P.U.(A) 407/2007	
		Persimpangan Bertingkat Seri Kembangan		P.U.(A) 288/2015	
18	E21	Lebuhraya Kajang - Seremban (LEKAS)	44.30	P.U.(A) 263/2010	
19	E22	Lebuhraya Senai - Desaru (SDE)	77.00	P.U.(A) 328/2009 P.U.(A) 188/2011	
20	E23	Lebuhraya Penyuraian Trafik Kuala Lumpur Barat (SPRINT)	26.00	P.U.(A) 68/2004	
21	E25	Lebuhraya KL- Kuala Selangor (LATAR)	33.00	P.U.(A) 201/2011	
22	E26	Lebuhraya Lembah Kelang Selatan (SKVE)	52.98	P.U.(A) 304/2013	
23	E29	Lebuhraya Seremban - Port Dickson (SPDH)	22.80	P.U.(A) 327/1997	
24	E30	Lebuhraya Pintas Selat Kelang Utara Baru (NNKSB)	17.50	P.U.(A) 339/2014	
25	E33	Lebuhraya Duta - Ulu Klang (DUKE)	18.00	P.U.(A) 6/2009	
		Lebuhraya Duta - Ulu Klang (DUKE) Phase 2 Tun Razak Link	5.77	P.U.(B) 455/2017	
		Lebuhraya Duta - Ulu Klang (DUKE) Phase 2 Sri Damansara Link	6.90	P.U.(A) 317/2017	

Jadual 2.18 : Daftar Lebuhraya Bertol sehingga 31 Disember 2021

NEGERI	BIL DALKAM WARTA	NOMBOR LALUAN	KETERANGAN RINGKAS LALUAN	PANJANG JALAN (km)	NO. WARTA/TAHUN
Lebuhraya Bertol	26	E35	Lebuhraya Shah Alam - Kuang (GCE)	25.00	P.U.(A) 167/2005
	27	E36	Jambatan Pulau Pinang (PBSB)	17.40	P.U.(A) 401/1989, P.U.(A) 313/1994
	28		Jambatan Sultan Abdul Halim Mu'adzam Shah	24.00	P.U.(A) 51/2014
	29	E38	Lebuhraya Stormwater Management and Road Tunnel (SMART)	7.50	P.U.(B) 202/2007
	30	E32	Lebuhraya Pesisiran Pantai Barat Seksyen 5 Lebuhraya Pesisiran Pantai Barat Seksyen 8 Lebuhraya Pesisiran Pantai Barat Seksyen 9 Lebuhraya Pesisiran Pantai Barat Seksyen 10	8.07 18.08 30.02 18.02	
	JUMLAH PANJANG JALAN LEBUH RAYA BERTOL			2,016.050	





MAKLUMAT LALUAN SIKAL TAHUN 2021



- **Jadual 3.1** : Maklumat Laluan Sikal (Jalan Persekutuan)
Sehingga 31 Disember 2021
- **Jadual 3.2** : Maklumat Laluan Sikal (Jalan Wilayah Persekutuan Putrajaya)
Sehingga 31 Disember 2021
- **Jadual 3.3** : Maklumat Laluan Sikal (Lebuhraya Bertol)
Sehingga 31 Disember 2021

**JADUAL
3.1**
**Maklumat Laluan Sikal (Jalan Persekutuan)
Sehingga 31 Disember 2021**

NEGERI	DAERAH	TEMPAT/ LOKASI	NAMA LALUAN	NO. LALUAN	SEKSYEN		JARAK (km)	DEDICATED	JENIS	
					MULA	AKHIR			NON-DEDICATED	
									LALUAN BERKEMBAR	LALUAN TUNGGAL
Maklumat Laluan Sikal (Jalan Persekutuan) Sehingga 31 Disember 2021										
JOHOR	Johor Bahru	LHS	Pelabuhan Tanjung Pelepas	177	5.00	10.00	5.00	/		
		RHS	Pelabuhan Tanjung Pelepas	177	5.00	10.00	5.00	/		
	Pontian	LHS	Johor Bahru - Pontian	5	44.00	52.00	8.00			/
		RHS	Johor Bahru - Pontian	5	44.00	52.00	8.00			/
		LHS	Johor Bahru - Pontian	5	56.00	66.00	10.00			/
		RHS	Johor Bahru - Pontian	5	56.00	66.00	10.00			/
	Kluang	LHS	Johor Bahru - Seremban	1	67.20	72.70	5.50			/
		RHS	Johor Bahru - Seremban	1	67.20	72.50	5.50			/
		LHS	Johor Bahru - Seremban	1	73.40	73.80	0.40			/
		RHS	Johor Bahru - Seremban	1	73.40	73.80	0.40			/
		LHS	Johor Bahru - Seremban	1	73.80	78.20	4.40			/
		RHS	Johor Bahru - Seremban	1	73.80	78.20	4.40			/
		LHS	Johor Bahru - Seremban	1	78.40	80.00	1.60			/
		RHS	Johor Bahru - Seremban	1	78.40	80.00	1.60			/
	Batu Pahat	LHS	Johor Bahru - Melaka	5	116.40	122.00	5.60			/
		RHS	Johor Bahru - Melaka	5	116.40	122.00	5.60			/
		LHS	Johor Bahru - Melaka	5	122.00	123.50	1.50			/
		RHS	Johor Bahru - Melaka	5	122.00	123.50	1.50			/
		LHS	Johor Bahru - Melaka	5	123.50	124.00	0.50			/
		RHS	Johor Bahru - Melaka	5	123.50	124.00	0.50			/
	Muar	LHS	Johor Bahru - Melaka	5	167.00	180.00	13.00			/
		RHS	Johor Bahru - Melaka	5	167.00	180.00	13.00			/
Tangkak	LHS	Johor Bahru - Melaka	5	182.00	186.00	4.00			/	
	RHS	Johor Bahru - Melaka	5	182.00	186.00	4.00			/	
SELANGOR	Petaling	LHS	Lapangan Antarabangsa Subang	15	3.00	5.50	2.50	/		
		RHS	Lapangan Antarabangsa Subang	15	3.00	5.50	2.50	/		
		LHS	Lebuhraya Persekutuan	2	26.30	34.40	8.10	/		
		RHS	Lebuhraya Persekutuan	2	26.30	34.40	8.10	/		
		LHS	Lebuhraya Persekutuan	2	13.90	26.30	12.69	/		
	Klang	RHS	Lebuhraya Persekutuan	2	13.90	26.30	12.69	/		
		LHS	Lebuhraya Persekutuan	2	13.90	10.50	2.77	/		
	Sepang	RHS	Lebuhraya Persekutuan	2	13.90	10.50	2.77	/		
		LHS	Puchong - Putrajaya	29	33.10	44.50	11.40	/		
		RHS	Puchong - Putrajaya	29	32.80	44.50	11.70	/		
		LHS	Puchong - Putrajaya	29	51.10	55.70	4.60		/	
		RHS	Puchong - Putrajaya	29	51.10	55.70	4.60		/	
		LHS	Lebohan Dagang - Nilai	32	1.20	6.20	5.00	/		
		RHS	Lebohan Dagang - Nilai	32	1.20	6.20	5.00	/		
LHS	Jalan Lingkaran Bandar	30	0.00	12.10	12.10	/				
RHS	Jalan Lingkaran Bandar	30	0.00	12.10	12.10	/				

Jadual 3.1 : Maklumat Laluan Sikal (Jalan Persekutuan) sehingga 31 Disember 2021

NEGERI	DAERAH	TEMPAT/ LOKASI	NAMA LALUAN	NO. LALUAN	SEKSYEN		JARAK (km)	DEDICATED	JENIS	
					MULA	AKHIR			NON-DEDICATED	
									LALUAN BERKEMBAR	LALUAN TUNGGAL
Maklumat Laluan Sikal (Jalan Persekutuan) Sehingga 31 Disember 2021										
PERAK	Larut, Matang & Selama	LHS	Jalan Kuala Sepetang - Taiping	74	14.40	14.70	0.30		/	
		RHS	Jalan Kuala Sepetang - Taiping	74	14.40	14.70	0.30		/	
	Hilir Perak	LHS	Jalan Sempadan Selangor - Simpang Empat - Sungai Dedap	5	563.90	570.15	6.25			/
		RHS	Jalan Sempadan Selangor - Simpang Empat - Sungai Dedap	5	563.90	570.15	6.25			/
KEDAH	Kota Setar	LHS	Jalan Alor Setar - Kangar	7	6.20	13.20	7.00			/
		RHS	Jalan Alor Setar - Kangar	7	6.20	13.20	7.00			/
	Kuala Muda/ Sik	LHS	Jalan Butterworth - Alor Setar	1	786.00	793.00	7.00			/
		LHS	Jalan Butterworth - Alor Setar	1	798.00	799.00	1.00			/
		LHS	Jalan Butterworth - Alor Setar	1	802.00	803.00	1.00			/
		LHS	Jalan Butterworth - Alor Setar	1	805.00	807.00	2.00			/
		LHS	Jalan Butterworth - Alor Setar	1	809.00	812.00	3.00			/
		LHS	Jalan Butterworth - Alor Setar	1	814.00	818.00	4.00			/
		RHS	Jalan Butterworth - Alor Setar	1	786.00	793.00	7.00			/
		RHS	Jalan Butterworth - Alor Setar	1	798.00	799.00	1.00			/
		RHS	Jalan Butterworth - Alor Setar	1	802.00	803.00	1.00			/
		RHS	Jalan Butterworth - Alor Setar	1	805.00	807.00	2.00			/
		RHS	Jalan Butterworth - Alor Setar	1	809.00	812.00	3.00			/
		RHS	Jalan Butterworth - Alor Setar	1	814.00	818.00	4.00			/
KELANTAN	Kota Bharu	LHS	Kota Bharu - Pasir Puteh	3	701.00	705.00	4.00		/	
		RHS	Kota Bharu - Pasir Puteh	3	701.00	705.00	4.00		/	
	Tanah Merah	LHS	Jeli -Tanah Merah	4	141.00	143.00	2.00		/	
		RHS	Jeli -Tanah Merah	4	141.00	143.00	2.00		/	

Jadual 3.1 : Maklumat Laluan Sikal (Jalan Persekutuan) sehingga 31 Disember 2021

NEGERI	DAERAH	TEMPAT/ LOKASI	NAMA LALUAN	NO. LALUAN	SEKSYEN		JARAK (km)	DEDICATED	JENIS	
					MULA	AKHIR			NON-DEDICATED	
									LALUAN BERKEMBAR	LALUAN TUNGGAL
Maklumat Laluan Sikal (Jalan Persekutuan) Sehingga 31 Disember 2021										
TERENGGANU	Kemaman	LHS	Kuala Terengganu - Kuantan	3	434.50	438.10	3.60		/	
		RHS	Kuala Terengganu - Kuantan	3	434.50	438.10	3.60		/	
	Dungun	LHS	Kuala Terengganu - Kuantan	3	438.10	440.00	1.90		/	
		RHS	Kuala Terengganu - Kuantan	3	438.10	440.00	1.90		/	
		LHS	Kuala Terengganu - Kuantan	3	447.20	447.50	0.30		/	
		RHS	Kuala Terengganu - Kuantan	3	447.20	447.50	0.30		/	
JUMLAH KESELURUHAN (km)							324.32			

Catatan:

- i) *Left Hand Side (LHS)* : Sebelah Kiri
ii) *Right Hand Side (RHS)* : Sebelah Kanan
iii) *Dedicated* : Laluan khas motosikal yang dipisahkan dengan struktur pembahagi jalan
iv) *Non Dedicated* : Laluan motosikal yang dipisahkan dengan penanda garisan pemisah

**JADUAL
3.2**
Maklumat Laluan Sikal (Jalan Wilayah Persekutuan Putrajaya) Sehingga 31 Disember 2021

NEGERI	TEMPAT/ LOKASI	NAMA LALUAN	NO. LALUAN	SEKSYEN		JARAK (km)	DEDICATED	JENIS	
				MULA	AKHIR			NON-DEDICATED	
								LALUAN BERKEMBAR	LALUAN TUNGGAL
Maklumat Laluan Sikal (Jalan Wilayah Persekutuan Putrajaya) Sehingga 31 Disember 2021									
WILAYAH PERSEKUTUAN PUTRAJAYA	LHS	Persiaran Timur				6.50	/		
	RHS	Persiaran Timur				6.50	/		
	LHS	Persiaran Utara				11.50	/		
	RHS	Persiaran Utara				11.50	/		
JUMLAH KESELURUHAN (km)						36.00			

Catatan:

- i) *Left Hand Side* (LHS) : Sebelah Kiri
- ii) *Right Hand Side* (RHS) : Sebelah Kanan
- iii) *Dedicated* : Laluan khas motosikal yang dipisahkan dengan struktur pembahagi jalan
- iv) *Non Dedicated* : Laluan motosikal yang dipisahkan dengan penanda garisan pemisah

**JADUAL
3.3**
**Maklumat Laluan Sikal (Lebu Raya Bertol)
Sehingga 31 Disember 2021**

NEGERI	DAERAH	TEMPAT/ LOKASI	NAMA LALUAN	NO. LALUAN	SEKSYEN		JARAK (km)	DEDICATED	JENIS	
					MULA	AKHIR			NON-DEDICATED	
									LALUAN BERKEMBAR	LALUAN TUNGGAL
Maklumat Laluan Sikal (Lebu Raya Bertol) Sehingga 31 Disember 2021										
SELANGOR	Petaling	RHS	SPRINT	E23			2.40	/		
		LHS	GUTHRIE	E35			23.00	/		
	Klang	RHS	KESAS	E5			33.00	/		
PULAU PINANG	Seberang Perai Utara	LHS	BKE	E15			15.00	/		
	Seberang Perai Selatan	RHS	Jambatan Sultan Abdul Halim Mu'adzam Shah	E28			21.30	/		
JUMLAH KESELURUHAN (km)							94.70			

Catatan:

- i) *Left Hand Side* (LHS) : Sebelah Kiri
- ii) *Right Hand Side* (RHS) : Sebelah Kanan
- iii) *Dedicated* : Laluan khas motosikal yang dipisahkan dengan struktur pembahagi jalan
- iv) *Non Dedicated* : Laluan motosikal yang dipisahkan dengan penanda garisan pemisah



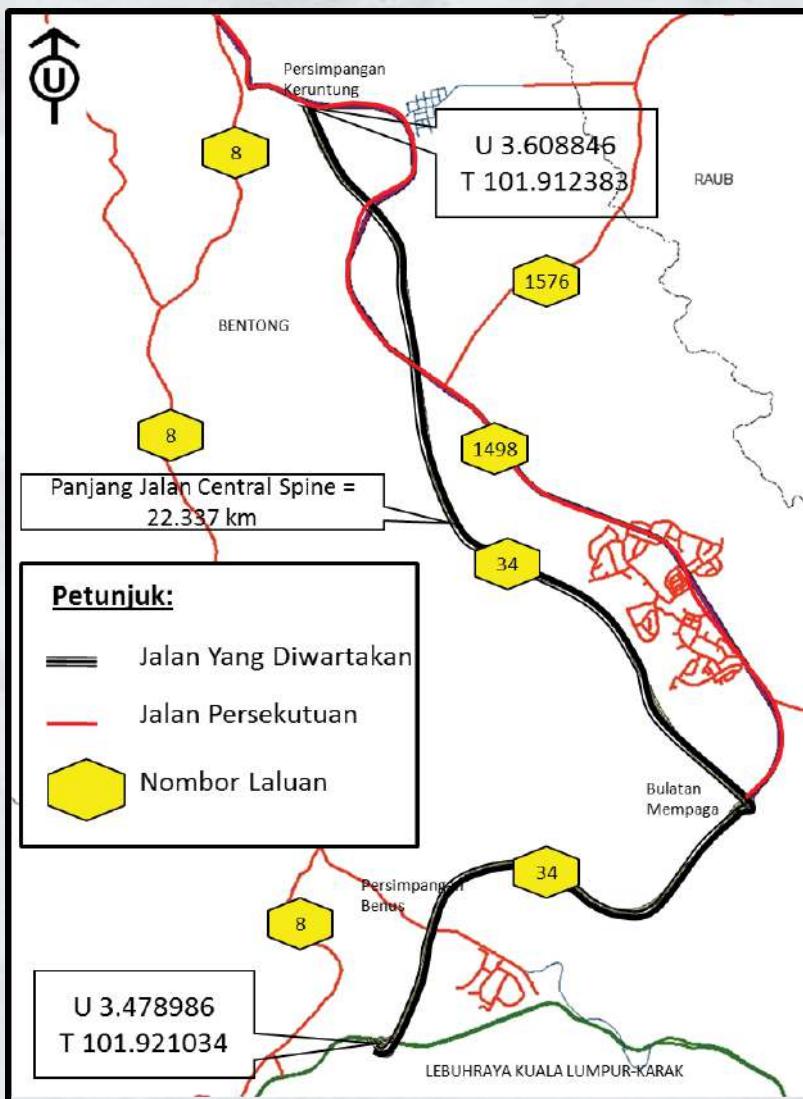
DAFTAR JALAN PERSEKUTUAN DIWARTAKAN TAHUN 2021



- **Jadual 4.1** : Daftar Jalan Persekutuan (Warta Baharu)
Sehingga 31 Disember 2021
(Salinan Warta dan Peta Lokasi)
- **Jadual 4.2** : Daftar Jalan Persekutuan (Warta Semula)
Sehingga 31 Disember 2021
(Salinan Warta dan Peta Lokasi)

**JADUAL
4.1****Daftar Jalan Persekutuan (Warta Baharu)
Sehingga 31 Disember 2021 (Salinan Warta
dan Peta Lokasi)**

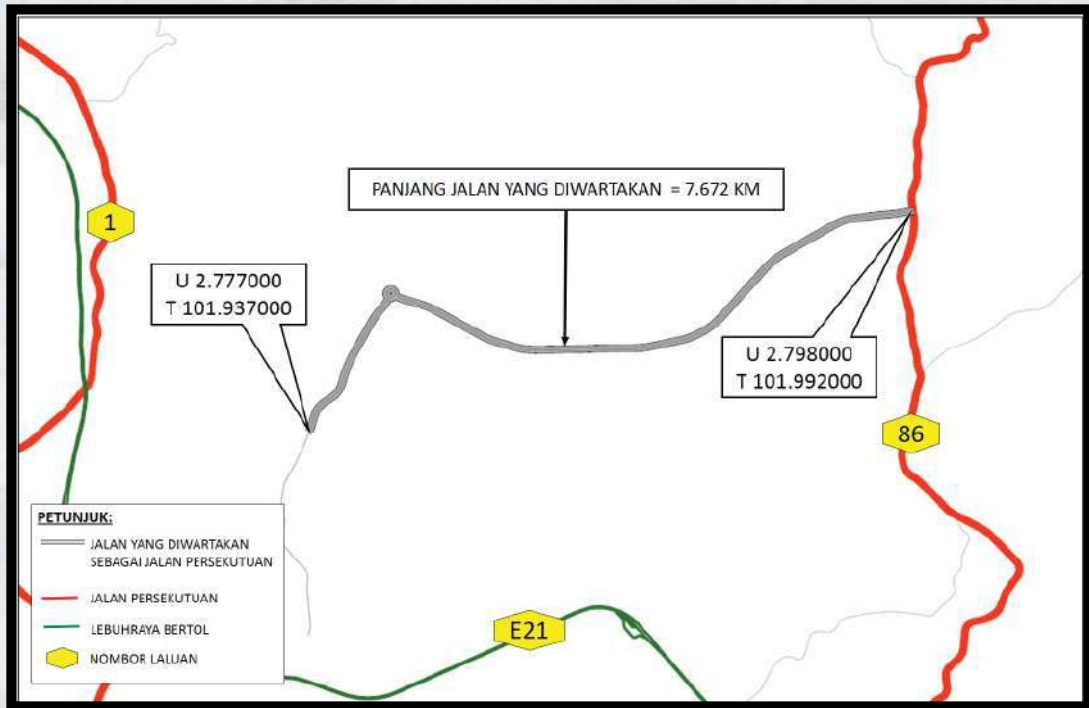
No. PU	: P.U.(A) 194/2021
Tarikh	: 26 April 2021
No. Laluan	: 34
Negeri	: Pahang
Nama Jalan	: Jalan Central Spine
Panjang	: 22.337 km
Peta	: Rajah 1



Rajah 1

Jadual 4.1 : Daftar Jalan Persekutuan (Warta Baharu) Sehingga 31 Disember 2021
(Salinan Warta dan Peta Lokasi)

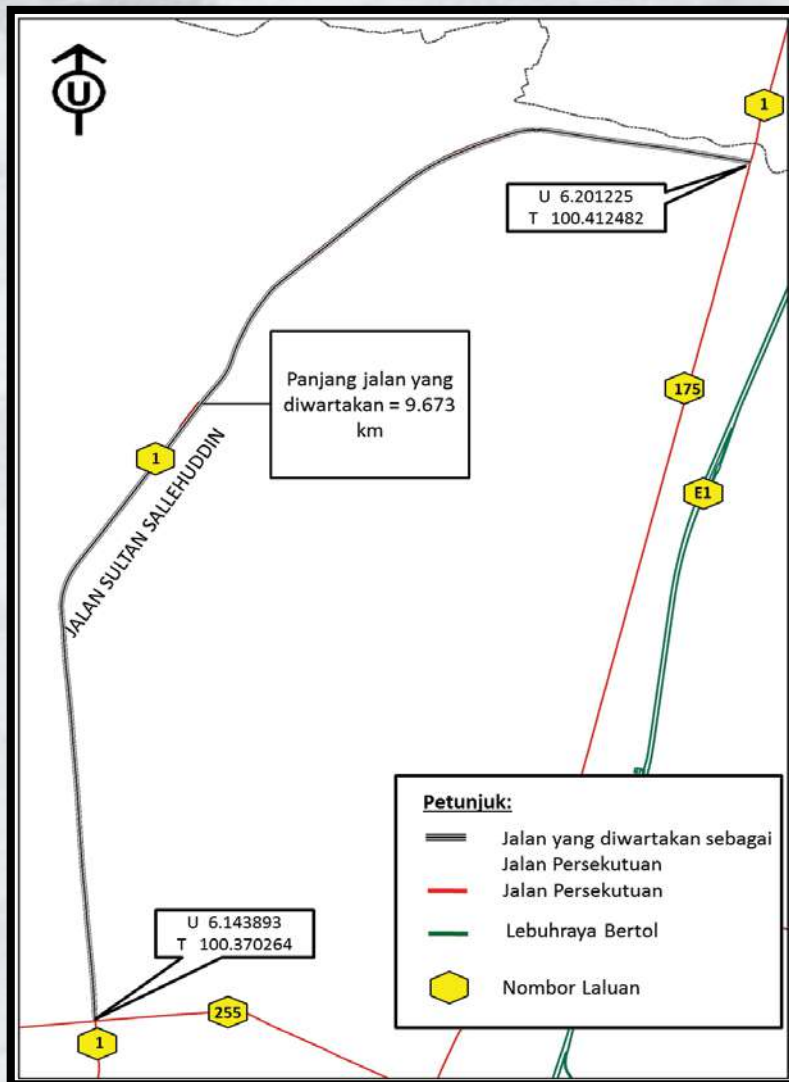
No. PU	: P.U.(A) 270/2021
Tarikh	: 16 Jun 2021
No. Laluan	: 366
Negeri	: Negeri Sembilan
Nama Jalan	: Jalan Temiang - Pantai
Panjang	: 7.672 km
Peta	: Rajah 2



Rajah 2

**JADUAL
4.2****Daftar Jalan Persekutuan (Warta Semula)
Sehingga 31 Disember 2021
(Salinan Warta dan Peta Lokasi)**

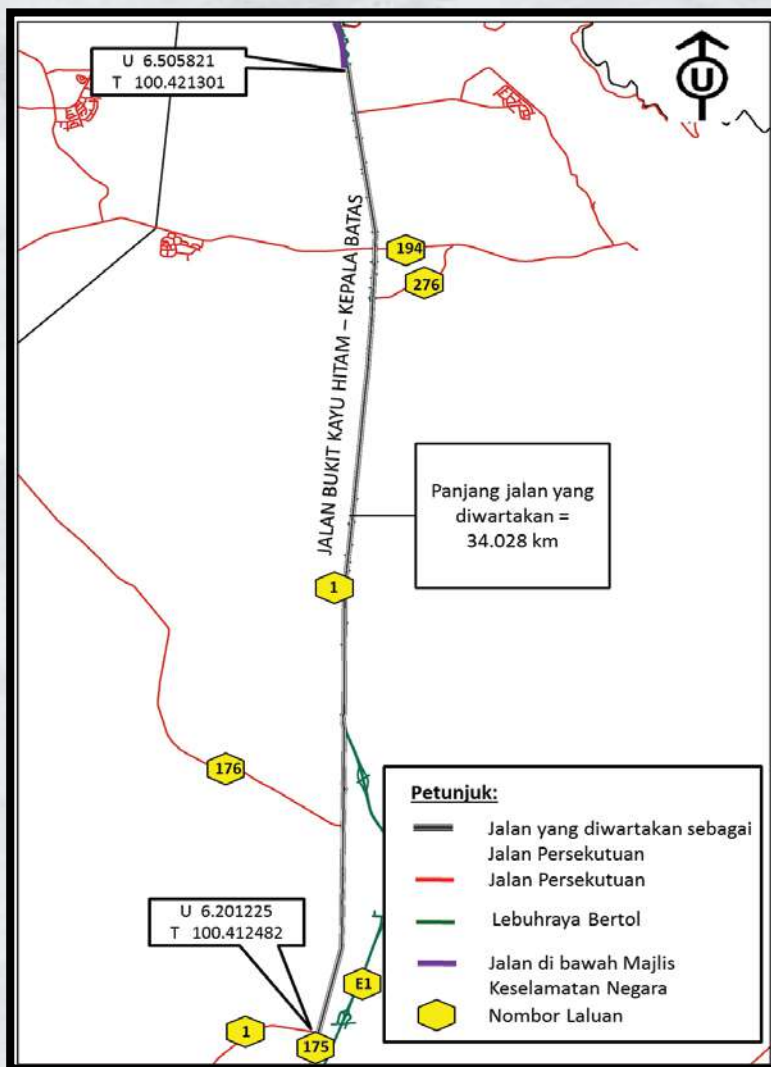
No. PU Asal	: P.U.(A) 401/1989
No. PU	: P.U.(A) 61/2021
Tarikh	: 17 Februari 2021
Negeri	: Kedah
No. Laluan	: 1
Nama Jalan	: Jalan Sultan Salehuddin
Panjang Asal	: 24.00 km
Panjang	: 9.673 km
Peta	: Rajah 1



Rajah 1

Jadual 4.2 : Daftar Jalan Persekutuan (Warta Semula) Sehingga 31 Disember 2021
(Salinan Warta dan Peta Lokasi)

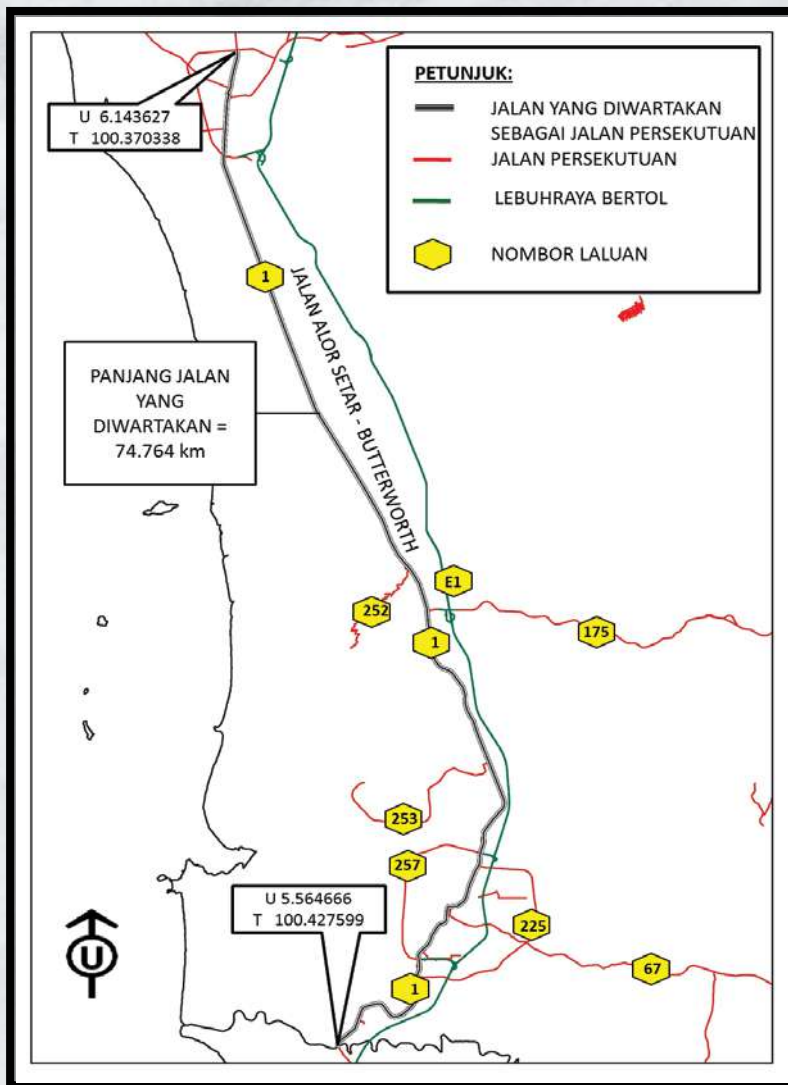
No. PU Asal	: P.U.(A) 401/1989
No. PU	: P.U.(A) 61/2021
Tarikh	: 17 Februari 2021
No. Laluan	: 1
Negeri	: Kedah
Nama Jalan	: Jalan Bukit Kayu Hitam - Kepala Batas
Panjang Asal	: 24.310 km
Panjang	: 34.028 km
Peta	: Rajah 2



Rajah 2

Jadual 4.2 : Daftar Jalan Persekutuan (Warta Semula) Sehingga 31 Disember 2021
(Salinan Warta dan Peta Lokasi)

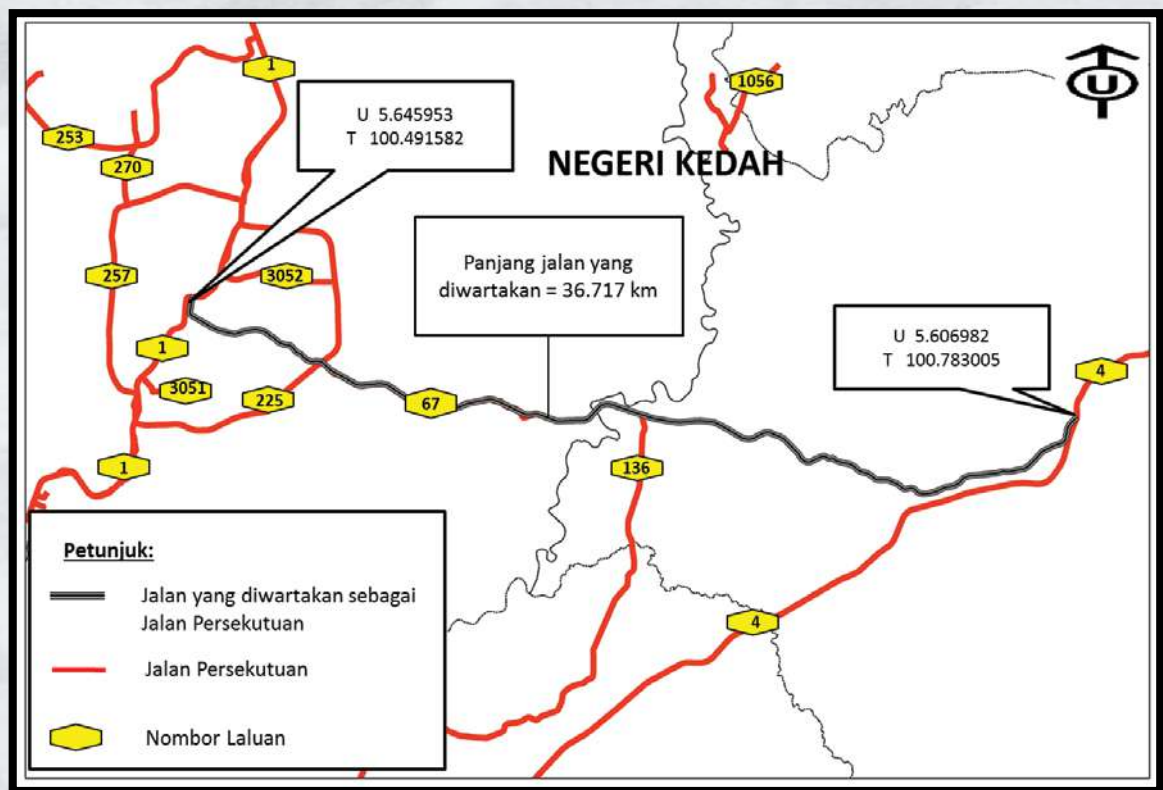
No. PU Asal	: P.U.(A) 401/1989
No. PU	: P.U.(A) 61/2021
Tarikh	: 17 Februari 2021
No. Laluan	: 1
Negeri	: Kedah
Nama Jalan	: Jalan Alor Setar - Butterworth
Panjang Asal	: 72.210 km
Panjang	: 76.764 km
Peta	: Rajah 3



Rajah 3

Jadual 4.2 : Daftar Jalan Persekutuan (Warta Semula) Sehingga 31 Disember 2021
(Salinan Warta dan Peta Lokasi)

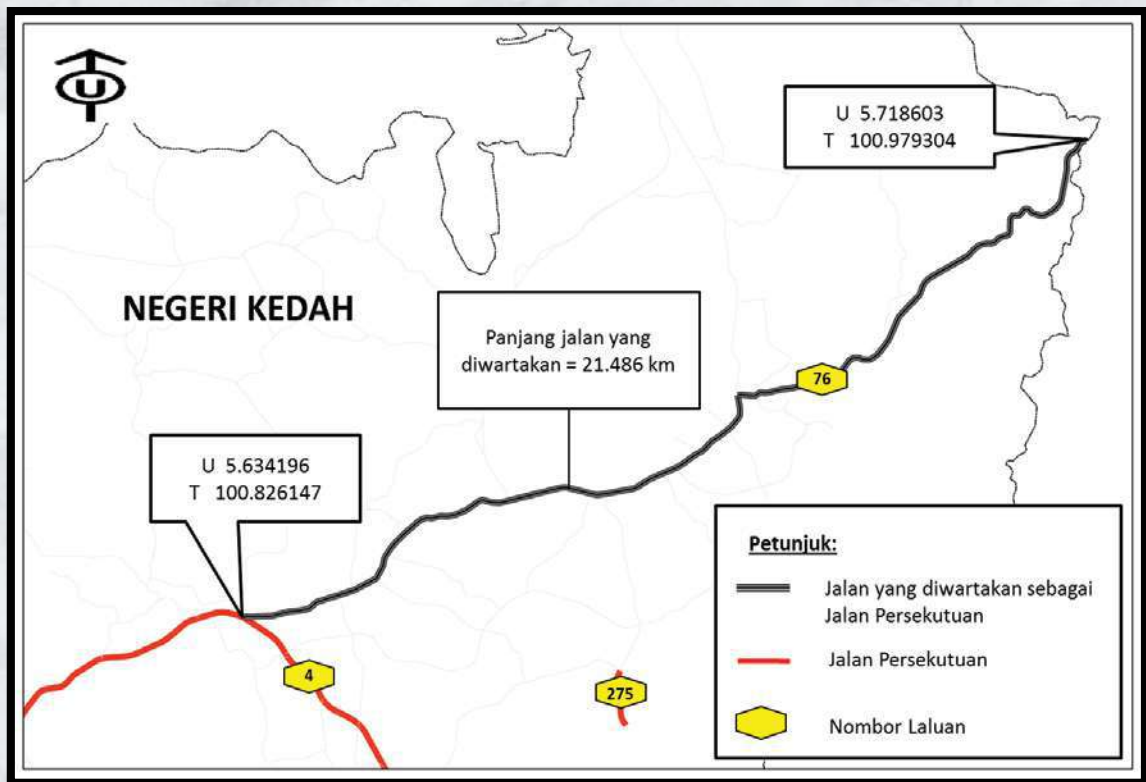
No. PU Asal	: P.U.(A) 401/1989
No. PU	: P.U.(A) 61/2021
Tarikh	: 17 Februari 2021
No. Laluan	: 67
Negeri	: Kedah
Nama Jalan	: Jalan Sungai Petani - Baling
Panjang Asal	: 56.070 km
Panjang	: 36.717 km
Peta	: Rajah 4



Rajah 4

Jadual 4.2 : Daftar Jalan Persekutuan (Warta Semula) Sehingga 31 Disember 2021
(Salinan Warta dan Peta Lokasi)

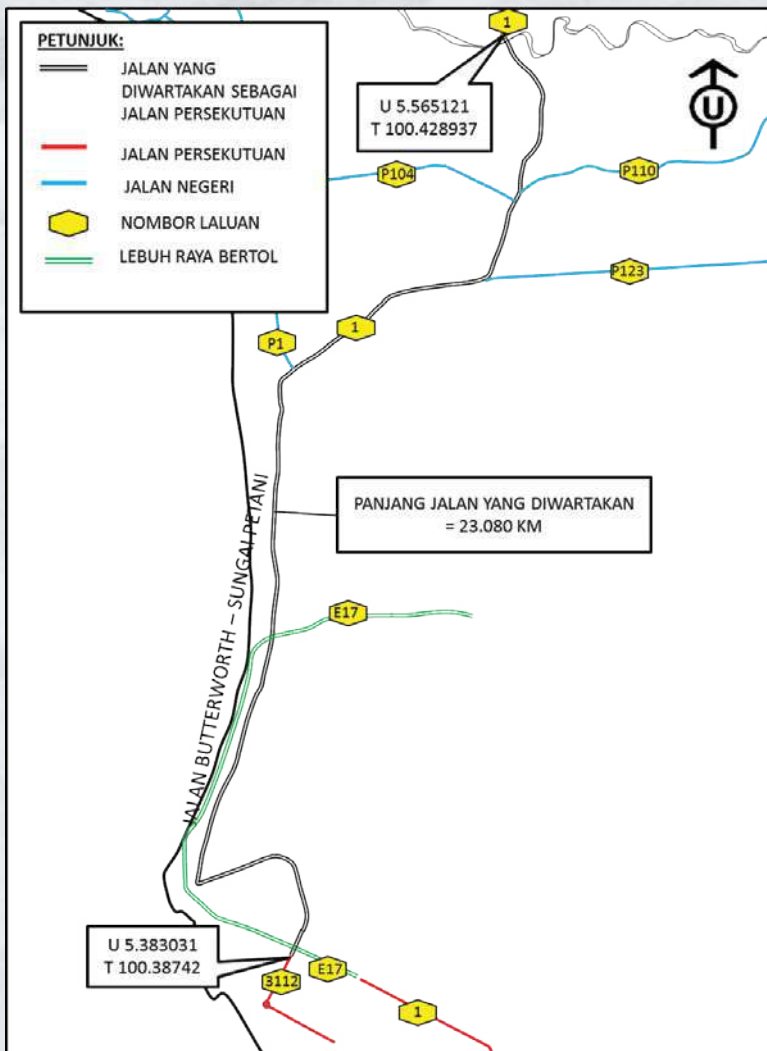
No. PU Asal	: P.U.(A) 401/1989
No. PU	: P.U.(A) 61/2021
Tarikh	: 17 Februari 2021
No. Laluan	: 76
Negeri	: Kedah
Nama Jalan	: Jalan Baling - Pengkalan Hulu
Panjang Asal	: 10.100 km
Panjang	: 21.486 km
Peta	: Rajah 5



Rajah 5

Jadual 4.2 : Daftar Jalan Persekutuan (Warta Semula) Sehingga 31 Disember 2021
(Salinan Warta dan Peta Lokasi)

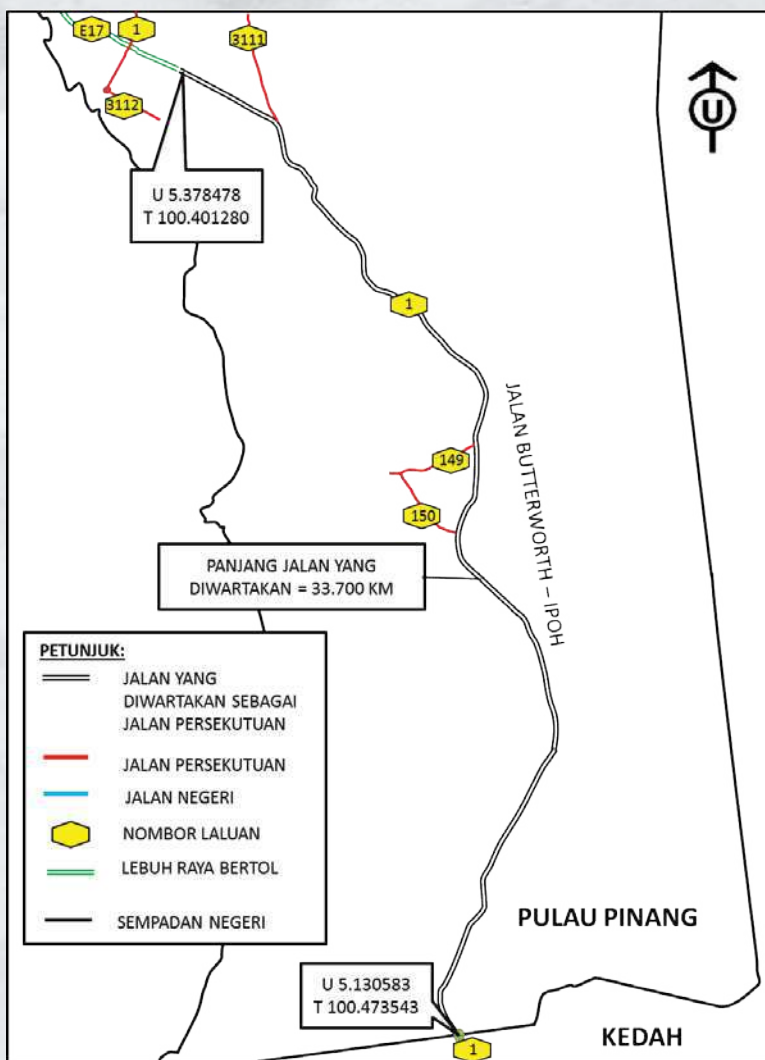
No. PU Asal	: P.U.(A) 401/1989
No. PU	: P.U.(A) 144/2021
Tarikh	: 30 Mac 2021
No. Laluan	: 1
Negeri	: Pulau Pinang
Nama Jalan	: Jalan Butterworth - Sungai Petani
Panjang Asal	: 23.200 km
Panjang	: 23.080 km
Peta	: Rajah 6



Rajah 6

Jadual 4.2 : Daftar Jalan Persekutuan (Warta Semula) Sehingga 31 Disember 2021
(Salinan Warta dan Peta Lokasi)

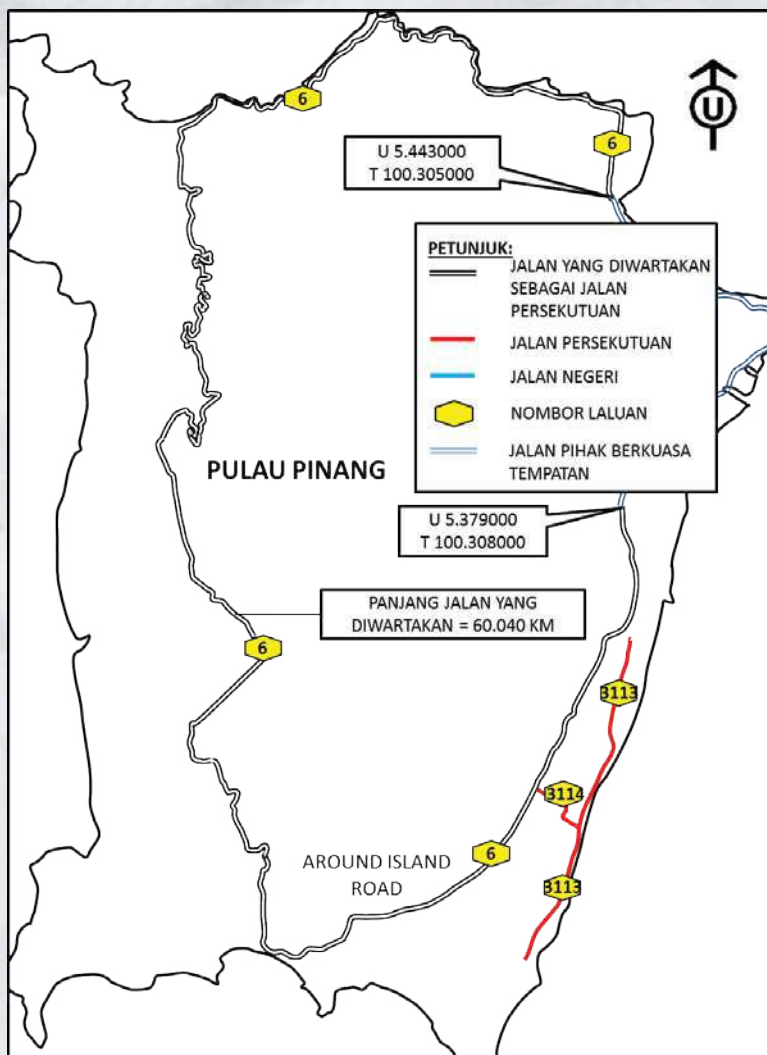
No. PU Asal	: P.U.(A) 401/1989
No. PU	: P.U.(A) 144/2021
Tarikh	: 30 Mac 2021
No. Laluan	: 1
Negeri	: Pulau Pinang
Nama Jalan	: Jalan Butterworth - Ipoh
Panjang Asal	: 38.760 km
Panjang	: 33.700 km
Peta	: Rajah 7



Rajah 7

Jadual 4.2 : Daftar Jalan Persekutuan (Warta Semula) Sehingga 31 Disember 2021
(Salinan Warta dan Peta Lokasi)

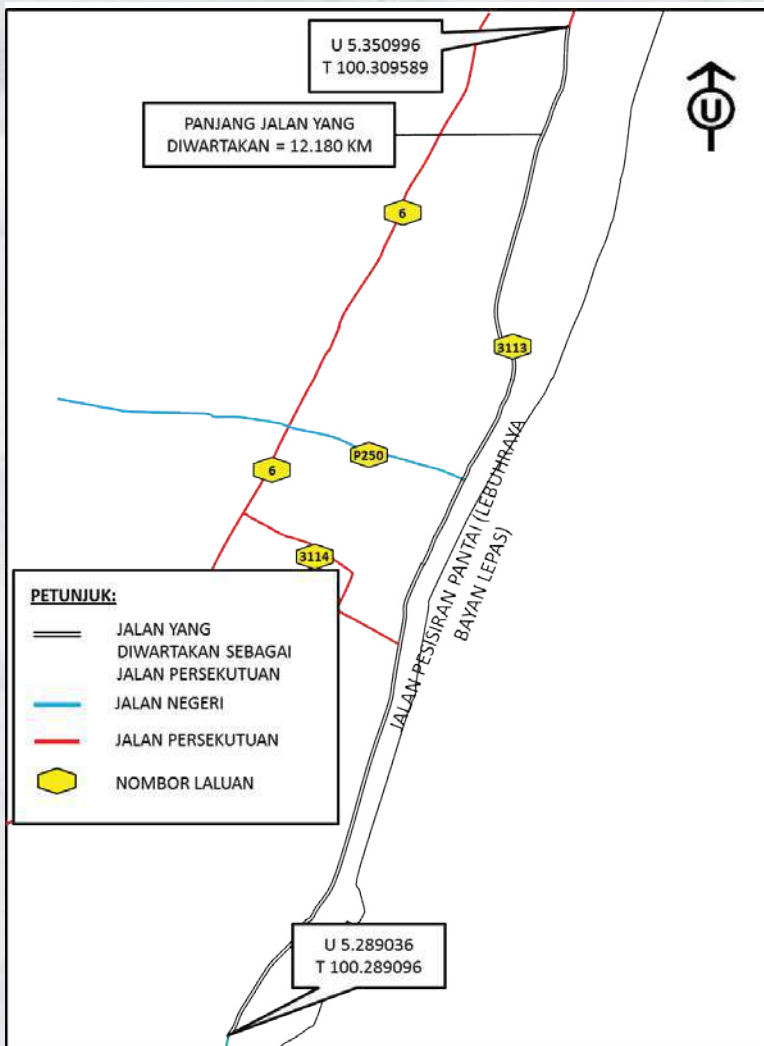
No. PU Asal	: P.U.(A) 401/1989
No. PU	: P.U.(A) 144/2021
Tarikh	: 30 Mac 2021
No. Laluan	: 6
Negeri	: Pulau Pinang
Nama Jalan	: Jalan Mengelilingi Pulau Pinang
Panjang Asal	: 62.330 km
Panjang	: 60.040 km
Peta	: Rajah 8



Rajah 8

Jadual 4.2 : Daftar Jalan Persekutuan (Warta Semula) Sehingga 31 Disember 2021
(Salinan Warta dan Peta Lokasi)

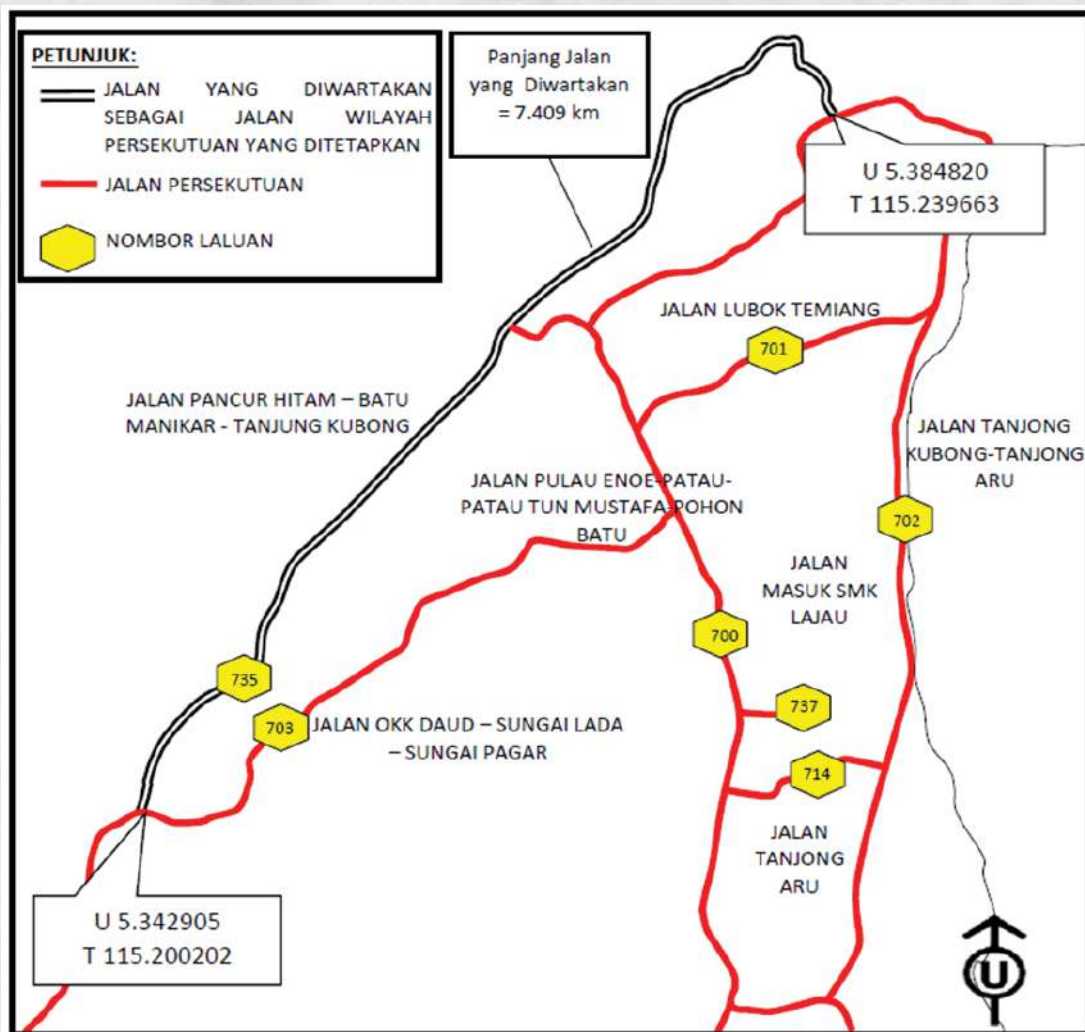
No. PU Asal	: P.U.(A) 538/1996
No. PU	: P.U.(A) 144/2021
Tarikh	: 30 Mac 2021
No. Laluan	: 3113
Negeri	: Pulau Pinang
Nama Jalan	: Jalan Pesisiran Pantai (Lebuhraya Bayan Lepas)
Panjang Asal	: 4.700 km
Panjang	: 12.180 km
Peta	: Rajah 9



Rajah 9

Jadual 4.2 : Daftar Jalan Persekutuan (Warta Semula) Sehingga 31 Disember 2021
(Salinan Warta dan Peta Lokasi)

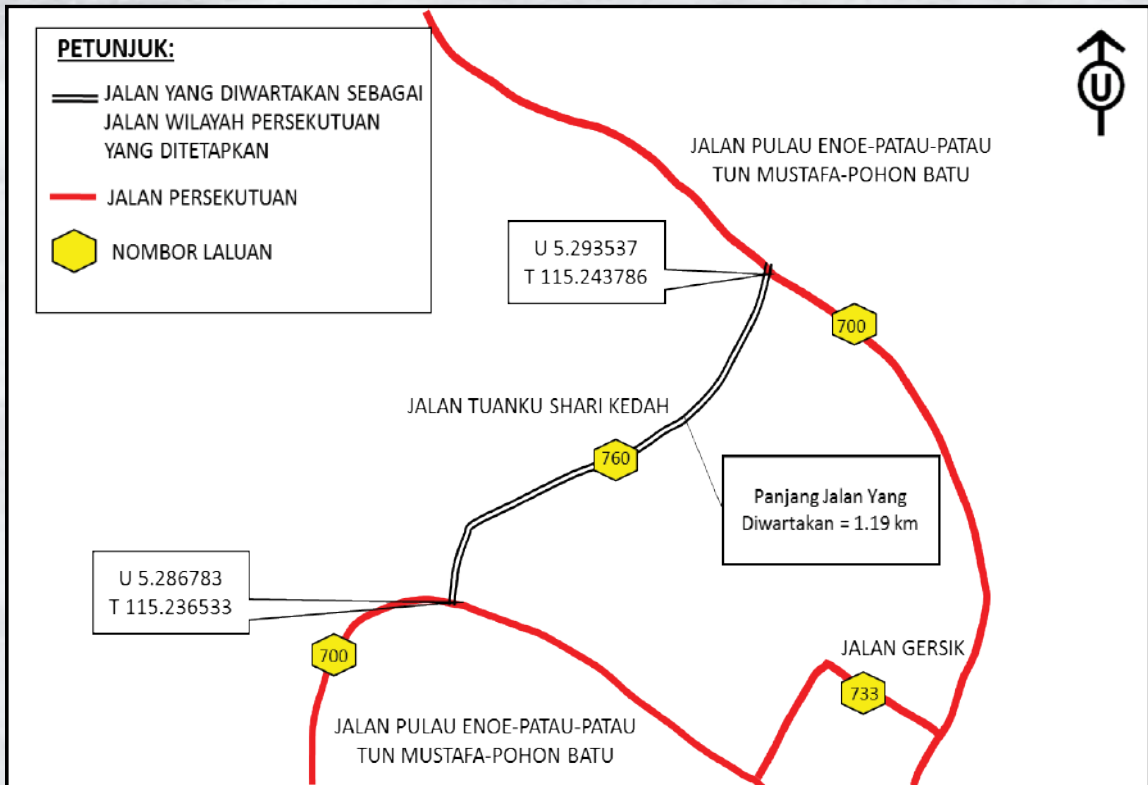
No. PU Asal	: P.U.(B) 269/2015
No. PU	: P.U.(B) 193/2021
Tarikh	: 7 April 2021
No. Laluan	: 735
Negeri	: Wilayah Persekutuan Labuan
Nama Jalan	: Jalan Pancur Hitam - Batu Manikar - Tanjung Kubong
Panjang Asal	: 4.050 km
Panjang	: 7.409 km
Peta	: Rajah 10



Rajah 10

Jadual 4.2 : Daftar Jalan Persekutuan (Warta Semula) Sehingga 31 Disember 2021
(Salinan Warta dan Peta Lokasi)

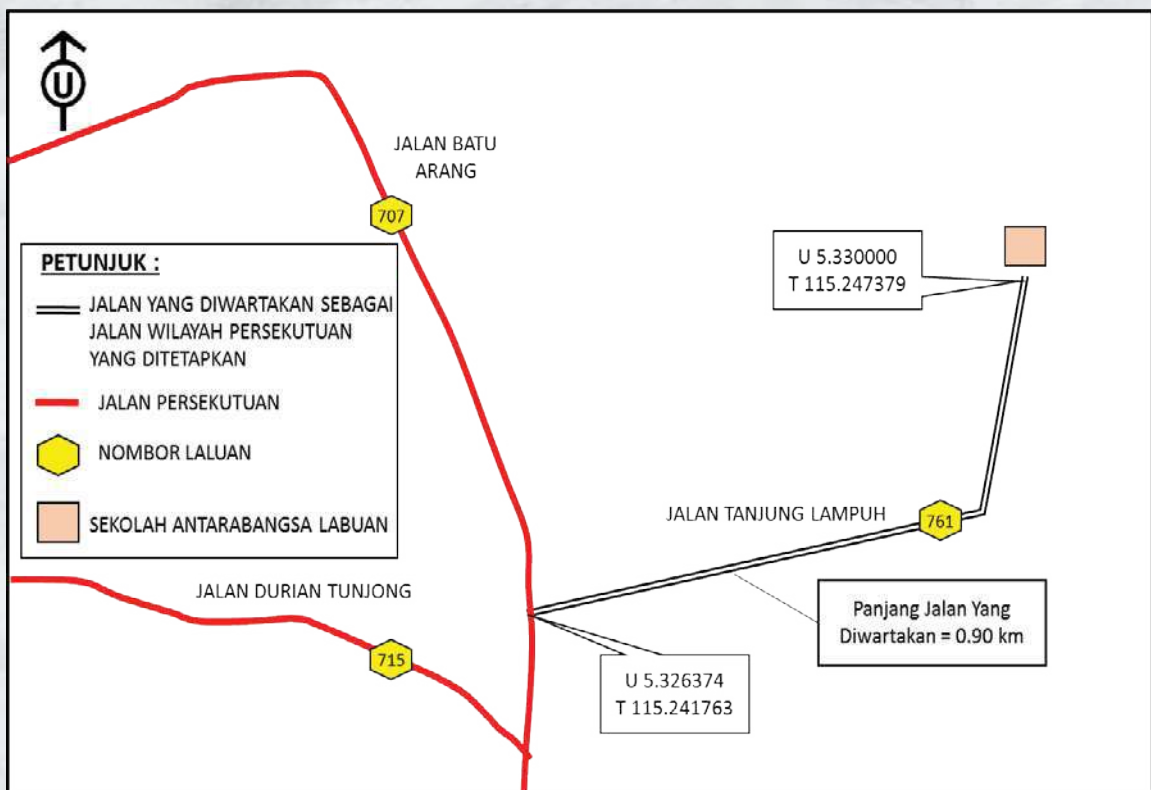
No. PU Asal	: P.U.(B) 208/2018
No. PU	: P.U.(B) 194/2021
Tarikh	: 7 April 2021
No. Laluan	: 760
Negeri	: Wilayah Persekutuan Labuan
Nama Jalan	: Jalan Tuanku Shari Kedah
Panjang Asal	: 1.190 km
Panjang	: 1.190 km
Peta	: Rajah 11



Rajah 11

Jadual 4.2 : Daftar Jalan Persekutuan (Warta Semula) Sehingga 31 Disember 2021
(Salinan Warta dan Peta Lokasi)

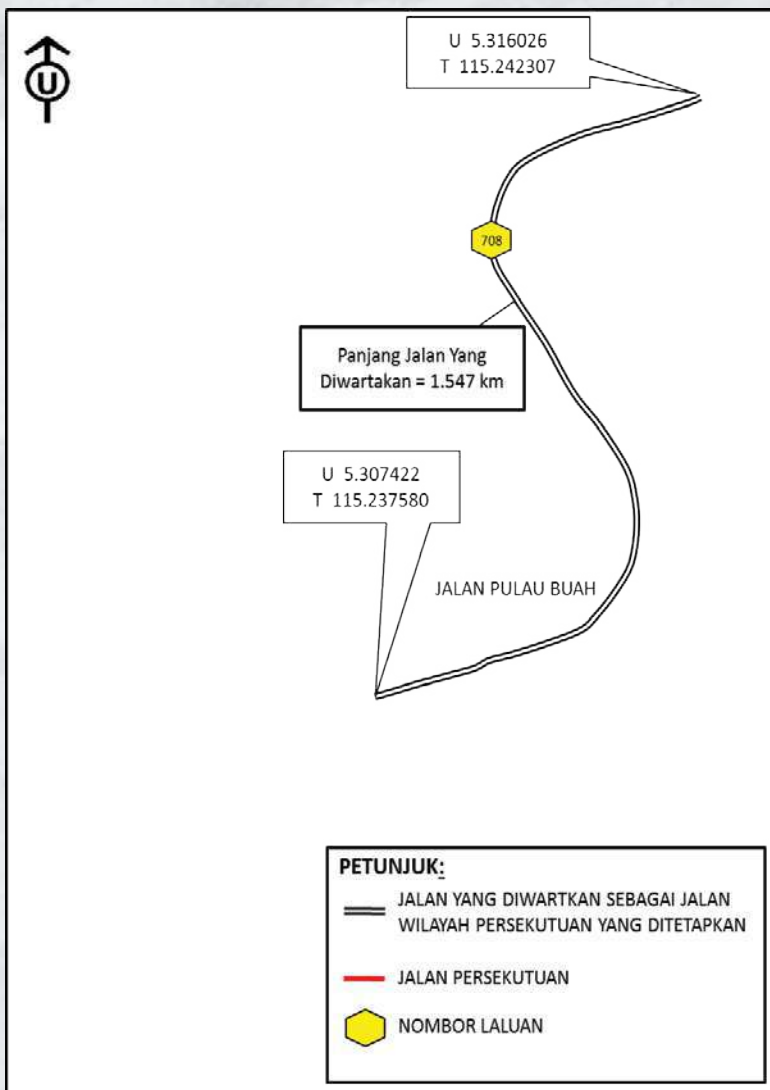
No. PU Asal	: P.U.(B) 208/2018
No. PU	: P.U.(B) 194/2021
Tarikh	: 7 April 2021
No. Laluan	: 761
Negeri	: Wilayah Persekutuan Labuan
Nama Jalan	: Jalan Tanjung Lempoh
Panjang Asal	: 0.900 km
Panjang	: 0.900 km
Peta	: Rajah 12



Rajah 12

Jadual 4.2 : Daftar Jalan Persekutuan (Warta Semula) Sehingga 31 Disember 2021
(Salinan Warta dan Peta Lokasi)

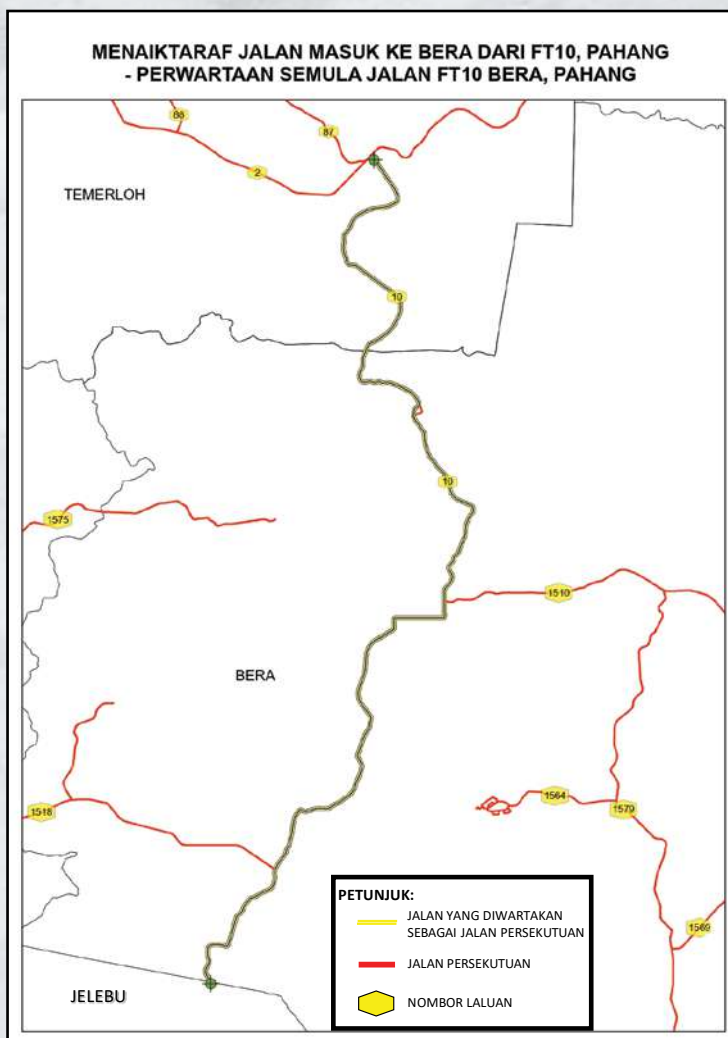
No. PU Asal	: P.U.(B) 208/2018
No. PU	: P.U.(B) 194/2021
Tarikh	: 7 April 2021
No. Laluan	: 761
Negeri	: Wilayah Persekutuan Labuan
Nama Jalan	: Jalan Pulau Buah
Panjang Asal	: -
Panjang	: 1.547 km
Peta	: Rajah 13



Rajah 13

Jadual 4.2 : Daftar Jalan Persekutuan (Warta Semula) Sehingga 31 Disember 2021
(Salinan Warta dan Peta Lokasi)

No. PU Asal	: P.U.(A) 401/1989
No. PU	: P.U.(A) 227/2021
Tarikh	: 10 Mei 2021
No. Laluan	: 10
Negeri	: Pahang
Nama Jalan	: Jalan Temerloh - Kemayan
Panjang Asal	: 51.640 km
Panjang	: 49.558 km
Peta	: Rajah 14

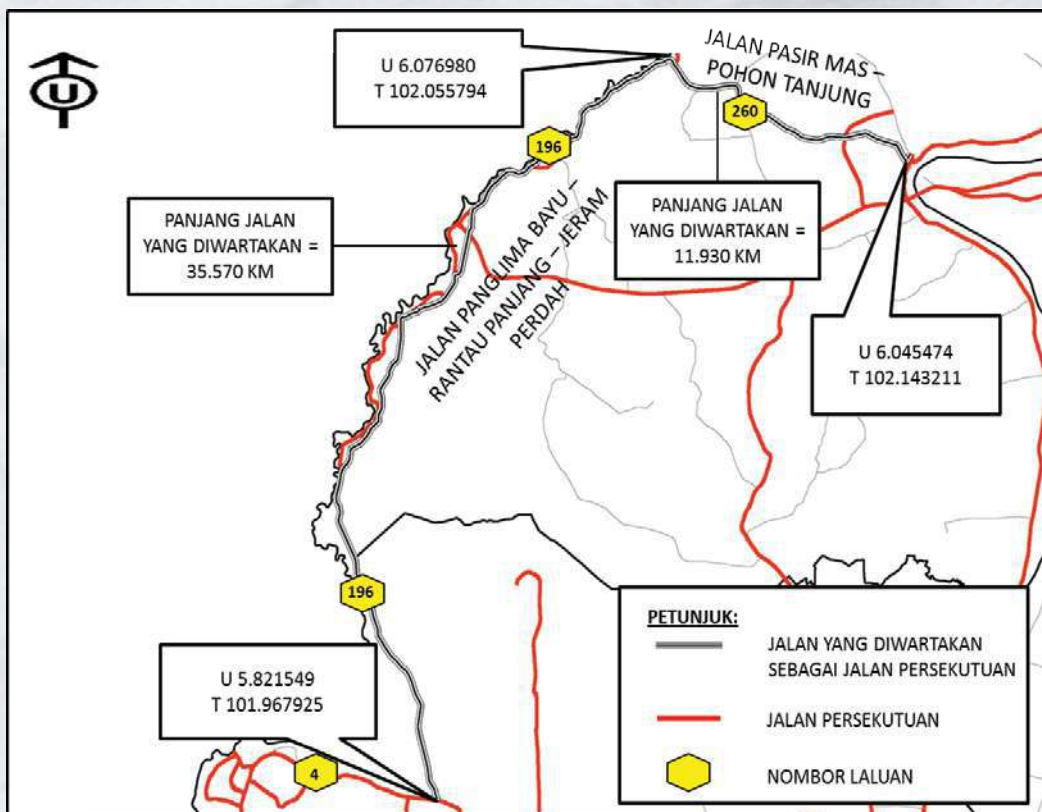


Rajah 14

Jadual 4.2 : Daftar Jalan Persekutuan (Warta Semula) Sehingga 31 Disember 2021
(Salinan Warta dan Peta Lokasi)

No. PU Asal	: P.U.(A) 320/2003
No. PU	: P.U.(A) 261/2021
Tarikh	: 8 Jun 2021
No. Laluan	: 196
Negeri	: Kelantan
Nama Jalan	: Jalan Panglima Bayu - Rantau Panjang - Jeram Perdah
Panjang Asal	: 37.170 km
Panjang	: 35.570 km
Peta	: Rajah 15

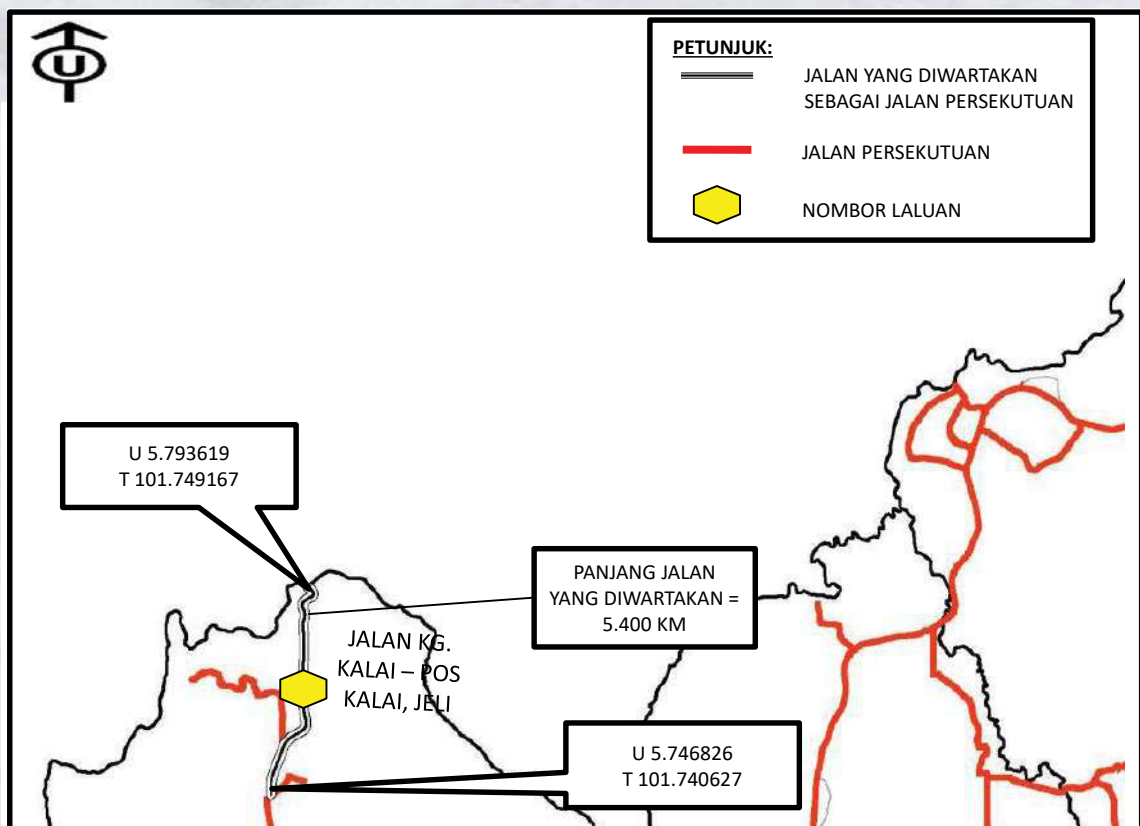
No. PU Asal	: P.U.(A) 96/2011
No. PU	: P.U.(A) 261/2021
Tarikh	: 8 Jun 2021
No. Laluan	: 260
Negeri	: Kelantan
Nama Jalan	: Jalan Pasir Mas - Pohon Tanjong
Panjang Asal	: 11.440 km
Panjang	: 11.930 km
Peta	: Rajah 15



Rajah 15

Jadual 4.2 : Daftar Jalan Persekutuan (Warta Semula) Sehingga 31 Disember 2021
(Salinan Warta dan Peta Lokasi)

No. PU Asal	: P.U.(A) 54/2014
No. PU	: P.U.(A) 261/2021
Tarikh	: 8 Jun 2021
No. Laluan	: 481
Negeri	: Kelantan
Nama Jalan	: Jalan Kg Kalai - Pos Kalai, Jeli
Panjang Asal	: 5.600 km
Panjang	: 5.400 km
Peta	: Rajah 16



Rajah 16

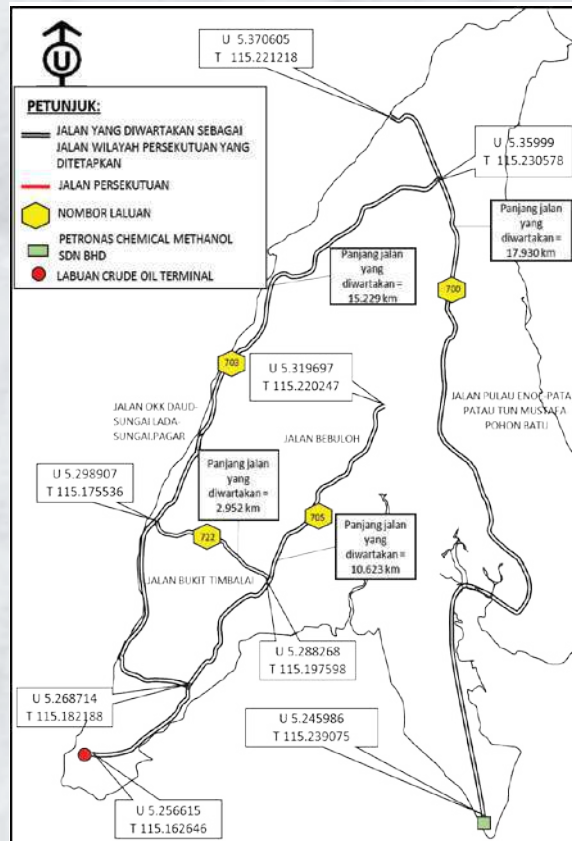
Jadual 4.2 : Daftar Jalan Persekutuan (Warta Semula) Sehingga 31 Disember 2021
(Salinan Warta dan Peta Lokasi)

No. PU Asal	: P.U.(B) 432/1991
No. PU	: P.U.(B) 327/2021
Tarikh	: 9 Jun 2021
No. Laluan	: 700
Negeri	: Wilayah Persekutuan Labuan
Nama Jalan	: Jalan Pulau Enoe - Patau-Patau - Tun Mustafa - Pohon Batu
Panjang Asal	: -
Panjang	: 17.930 km
Peta	: Rajah 17

No. PU Asal	: P.U.(B) 432/1991
No. PU	: P.U.(B) 327/2021
Tarikh	: 9 Jun 2021
No. Laluan	: 703
Negeri	: Wilayah Persekutuan Labuan
Nama Jalan	: Jalan OKK Daud - Sungai Lada - Sungai Pagar
Panjang Asal	: -
Panjang	: 15.229 km
Peta	: Rajah 17

No. PU Asal	: P.U.(B) 432/1991
No. PU	: P.U.(B) 327/2021
Tarikh	: 9 Jun 2021
No. Laluan	: 705
Negeri	: Wilayah Persekutuan Labuan
Nama Jalan	: Jalan Bebuloh
Panjang Asal	: 7.850 km
Panjang	: 10.623 km
Peta	: Rajah 17

No. PU Asal	: P.U.(B) 432/1991
No. PU	: P.U.(B) 327/2021
Tarikh	: 9 Jun 2021
No. Laluan	: 722
Negeri	: Wilayah Persekutuan Labuan
Nama Jalan	: Jalan Bukit Timbalai
Panjang Asal	: 2.950 km
Panjang	: 2.952 km
Peta	: Rajah 17



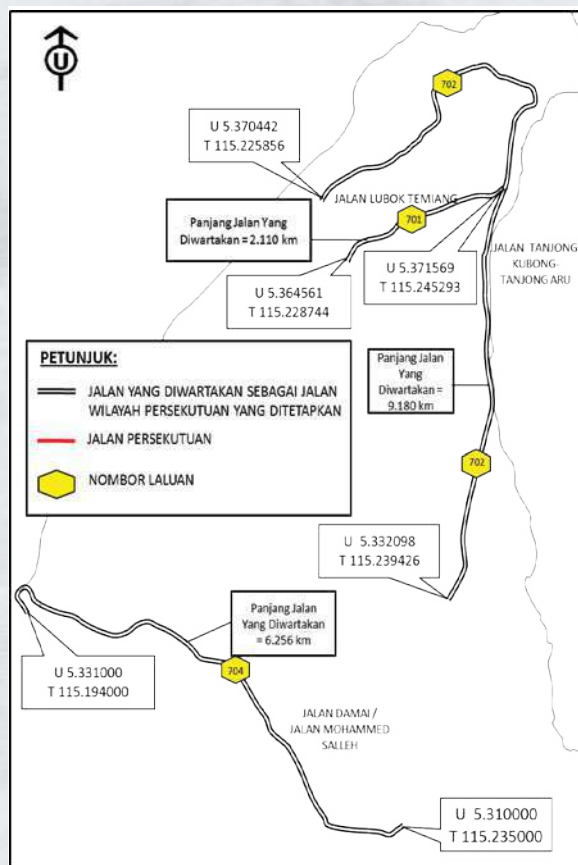
Rajah 17

Jadual 4.2 : Daftar Jalan Persekutuan (Warta Semula) Sehingga 31 Disember 2021
(Salinan Warta dan Peta Lokasi)

No. PU Asal	: P.U.(B) 432/1991
No. PU	: P.U.(B) 327/2021
Tarikh	: 9 Jun 2021
No. Laluan	: 700
Negeri	: Wilayah Persekutuan Labuan
Nama Jalan	: Jalan Lubok Temiang
Panjang Asal	: -
Panjang	: 2.110 km
Peta	: Rajah 18

No. PU Asal	: P.U.(B) 432/1991
No. PU	: P.U.(B) 327/2021
Tarikh	: 9 Jun 2021
No. Laluan	: 704
Negeri	: Wilayah Persekutuan Labuan
Nama Jalan	: Jalan Damai / Jalan Mohammed Salleh
Panjang Asal	: -
Panjang	: 6.256 km
Peta	: Rajah 18

No. PU Asal	: P.U.(B) 432/1991
No. PU	: P.U.(B) 327/2021
Tarikh	: 9 Jun 2021
No. Laluan	: 702
Negeri	: Wilayah Persekutuan Labuan
Nama Jalan	: Jalan Tanjong Kubang - Tanjong Aru
Panjang Asal	: -
Panjang	: 9.180 km
Peta	: Rajah 18

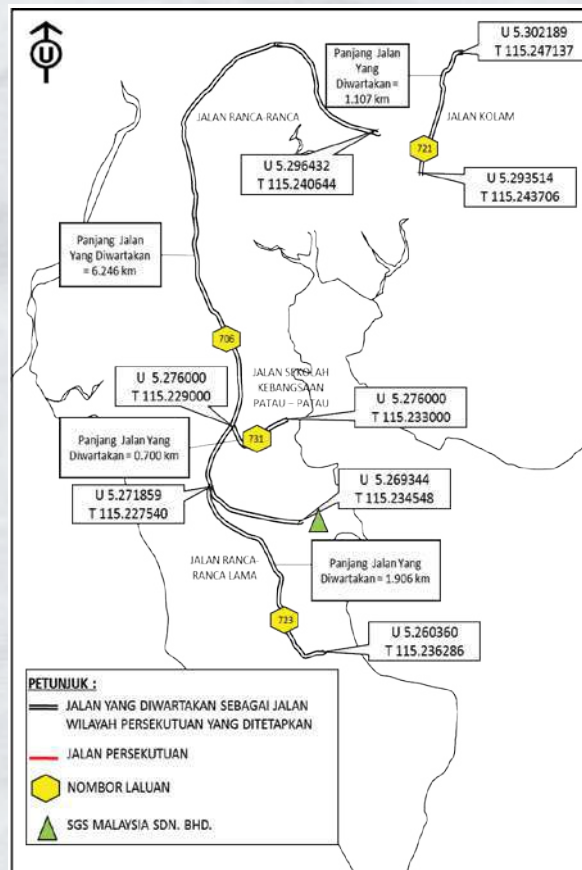


Rajah 18

Jadual 4.2 : Daftar Jalan Persekutuan (Warta Semula) Sehingga 31 Disember 2021
(Salinan Warta dan Peta Lokasi)

No. PU Asal : P.U.(B) 432/1991	No. PU Asal : P.U.(B) 432/1991
No. PU : P.U.(B) 327/2021	No. PU : P.U.(B) 327/2021
Tarikh : 9 Jun 2021	Tarikh : 9 Jun 2021
No. Laluan : 706	No. Laluan : 723
Negeri : Wilayah Persekutuan Labuan	Negeri : Wilayah Persekutuan Labuan
Nama Jalan : Jalan Ranca-Ranca	Nama Jalan : Jalan Ranca-Ranca Lama
Panjang Asal : 6.250 km	Panjang Asal : 2.000 km
Panjang : 6.246 km	Panjang : 1.906 km
Peta : Rajah 19	Peta : Rajah 19

No. PU Asal : P.U.(B) 432/1991	No. PU Asal : P.U.(B) 432/1991
No. PU : P.U.(B) 327/2021	No. PU : P.U.(B) 327/2021
Tarikh : 9 Jun 2021	Tarikh : 9 Jun 2021
No. Laluan : 721	No. Laluan : 731
Negeri : Wilayah Persekutuan Labuan	Negeri : Wilayah Persekutuan Labuan
Nama Jalan : Jalan Kolam	Nama Jalan : Jalan Sekolah Kebangsaan Patau-Patau
Panjang Asal : 1.050 km	Panjang Asal : 0.600 km
Panjang : 1.107 km	Panjang : 0.700 km
Peta : Rajah 19	Peta : Rajah 19



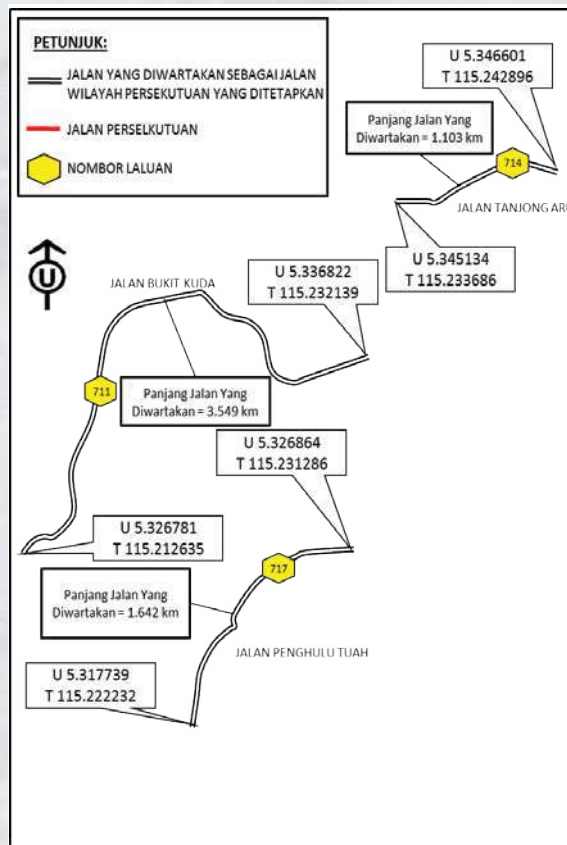
Rajah 19

Jadual 4.2 : Daftar Jalan Persekutuan (Warta Semula) Sehingga 31 Disember 2021
(Salinan Warta dan Peta Lokasi)

No. PU Asal	: P.U.(B) 432/1991
No. PU	: P.U.(B) 327/2021
Tarikh	: 9 Jun 2021
No. Laluan	: 711
Negeri	: Wilayah Persekutuan Labuan
Nama Jalan	: Jalan Bukit Kuda
Panjang Asal	: 3.600 km
Panjang	: 3.549 km
Peta	: Rajah 20

No. PU Asal	: P.U.(B) 432/1991
No. PU	: P.U.(B) 327/2021
Tarikh	: 9 Jun 2021
No. Laluan	: 714
Negeri	: Wilayah Persekutuan Labuan
Nama Jalan	: Jalan Tanjong Aru
Panjang Asal	: 2.850 km
Panjang	: 1.103 km
Peta	: Rajah 20

No. PU Asal	: P.U.(B) 432/1991
No. PU	: P.U.(B) 327/2021
Tarikh	: 9 Jun 2021
No. Laluan	: 717
Negeri	: Wilayah Persekutuan Labuan
Nama Jalan	: Jalan Penghulu Tuah
Panjang Asal	: 1.600 km
Panjang	: 1.642 km
Peta	: Rajah 20

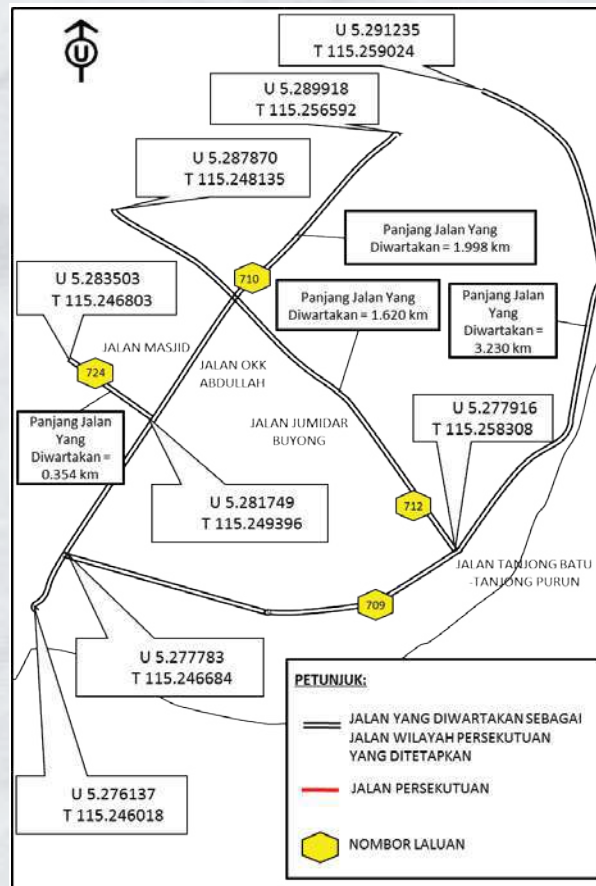


Rajah 20

Jadual 4.2 : Daftar Jalan Persekutuan (Warta Semula) Sehingga 31 Disember 2021
(Salinan Warta dan Peta Lokasi)

No. PU Asal : P.U.(B) 432/1991	No. PU Asal : P.U.(B) 432/1991
No. PU : P.U.(B) 327/2021	No. PU : P.U.(B) 327/2021
Tarikh : 9 Jun 2021	Tarikh : 9 Jun 2021
No. Laluan : 709	No. Laluan : 710
Negeri : Wilayah Persekutuan Labuan	Negeri : Wilayah Persekutuan Labuan
Nama Jalan : Jalan Tanjong Batu - Tanjong Purun	Nama Jalan : Jalan OKK Abdullah
Panjang Asal : 3.300 km	Panjang Asal : 2.100 km
Panjang : 3.230 km	Panjang : 1.998 km
Peta : Rajah 21	Peta : Rajah 21

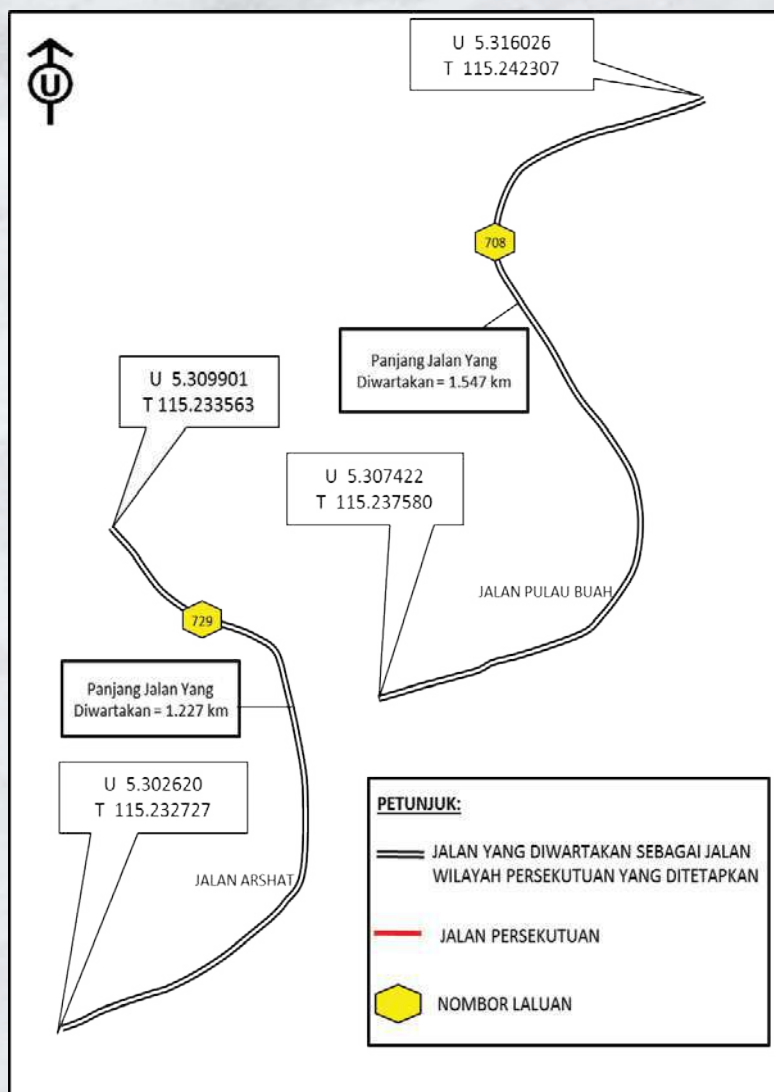
No. PU Asal : P.U.(B) 432/1991	No. PU Asal : P.U.(B) 432/1991
No. PU : P.U.(B) 327/2021	No. PU : P.U.(B) 327/2021
Tarikh : 9 Jun 2021	Tarikh : 9 Jun 2021
No. Laluan : 712	No. Laluan : 724
Negeri : Wilayah Persekutuan Labuan	Negeri : Wilayah Persekutuan Labuan
Nama Jalan : Jalan Jumidar Buyong	Nama Jalan : Jalan Masjid
Panjang Asal : 1.600 km	Panjang Asal : 0.350 km
Panjang : 1.620 km	Panjang : 0.354 km
Peta : Rajah 21	Peta : Rajah 21



Rajah 21

Jadual 4.2 : Daftar Jalan Persekutuan (Warta Semula) Sehingga 31 Disember 2021
(Salinan Warta dan Peta Lokasi)

No. PU Asal	: P.U.(B) 432/1991
No. PU	: P.U.(B) 327/2021
Tarikh	: 9 Jun 2021
No. Laluan	: 729
Negeri	: Wilayah Persekutuan Labuan
Nama Jalan	: Jalan Arshat
Panjang Asal	: 1.150 km
Panjang	: 1.227 km
Peta	: Rajah 22



Rajah 22

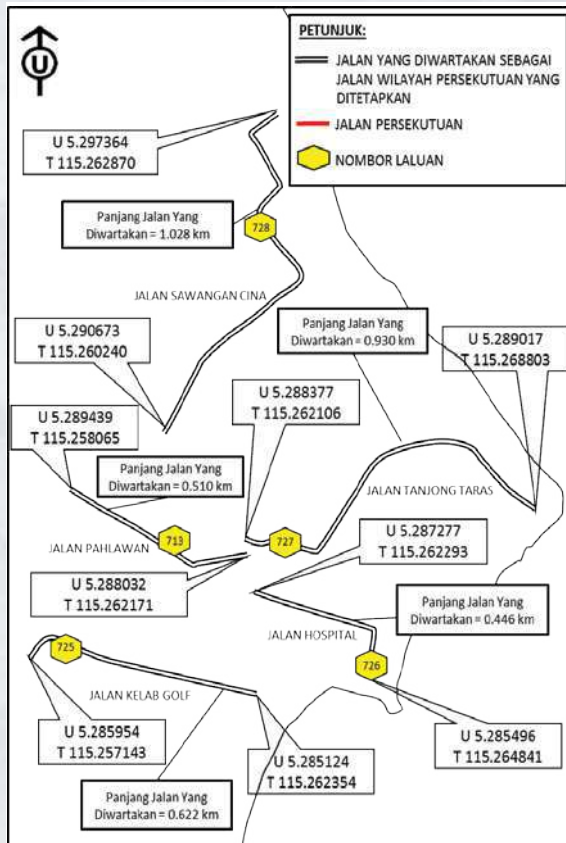
Jadual 4.2 : Daftar Jalan Persekutuan (Warta Semula) Sehingga 31 Disember 2021
(Salinan Warta dan Peta Lokasi)

No. PU Asal	: P.U.(B) 432/1991
No. PU	: P.U.(B) 327/2021
Tarikh	: 9 Jun 2021
No. Laluan	: 713
Negeri	: Wilayah Persekutuan Labuan
Nama Jalan	: Jalan Pahlawan
Panjang Asal	: 0.650 km
Panjang	: 0.510 km
Peta	: Rajah 23

No. PU Asal	: P.U.(B) 432/1991
No. PU	: P.U.(B) 327/2021
Tarikh	: 9 Jun 2021
No. Laluan	: 726
Negeri	: Wilayah Persekutuan Labuan
Nama Jalan	: Jalan Hospital
Panjang Asal	: 0.350 km
Panjang	: 0.446 km
Peta	: Rajah 23

No. PU Asal	: P.U.(B) 432/1991
No. PU	: P.U.(B) 327/2021
Tarikh	: 9 Jun 2021
No. Laluan	: 725
Negeri	: Wilayah Persekutuan Labuan
Nama Jalan	: Jalan Kelab Golf
Panjang Asal	: 0.600 km
Panjang	: 0.622 km
Peta	: Rajah 23

No. PU Asal	: P.U.(B) 432/1991
No. PU	: P.U.(B) 327/2021
Tarikh	: 9 Jun 2021
No. Laluan	: 727
Negeri	: Wilayah Persekutuan Labuan
Nama Jalan	: Jalan Tanjung Taras
Panjang Asal	: 0.900 km
Panjang	: 0.930 km
Peta	: Rajah 23



No. PU Asal	: P.U.(B) 432/1991
No. PU	: P.U.(B) 327/2021
Tarikh	: 9 Jun 2021
No. Laluan	: 728
Negeri	: Wilayah Persekutuan Labuan
Nama Jalan	: Jalan Sawangan Cina
Panjang Asal	: 0.950 km
Panjang	: 1.028 km
Peta	: Rajah 23

Rajah 23

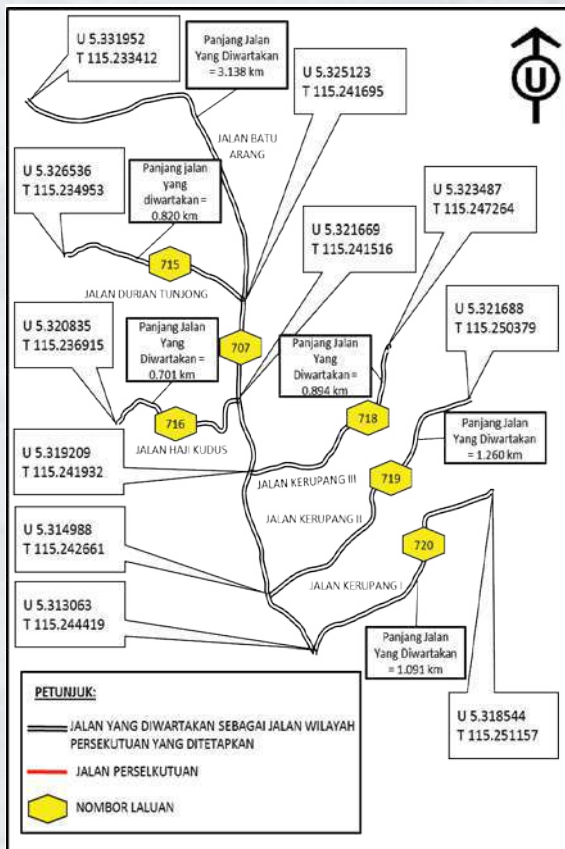
Jadual 4.2 : Daftar Jalan Persekutuan (Warta Semula) Sehingga 31 Disember 2021
(Salinan Warta dan Peta Lokasi)

No. PU Asal	: P.U.(B) 432/1991
No. PU	: P.U.(B) 327/2021
Tarikh	: 9 Jun 2021
No. Laluan	: 707
Negeri	: Wilayah Persekutuan Labuan
Nama Jalan	: Jalan Batu Arang
Panjang Asal	: 4.700 km
Panjang	: 3.138 km
Peta	: Rajah 24

No. PU Asal	: P.U.(B) 432/1991
No. PU	: P.U.(B) 327/2021
Tarikh	: 9 Jun 2021
No. Laluan	: 715
Negeri	: Wilayah Persekutuan Labuan
Nama Jalan	: Jalan Durian Tunjong
Panjang Asal	: 0.700 km
Panjang	: 0.820 km
Peta	: Rajah 24

No. PU Asal	: P.U.(B) 432/1991
No. PU	: P.U.(B) 327/2021
Tarikh	: 9 Jun 2021
No. Laluan	: 716
Negeri	: Wilayah Persekutuan Labuan
Nama Jalan	: Jalan Haji Kudus
Panjang Asal	: 0.700 km
Panjang	: 0.701 km
Peta	: Rajah 24

No. PU Asal	: P.U.(B) 432/1991
No. PU	: P.U.(B) 327/2021
Tarikh	: 9 Jun 2021
No. Laluan	: 718
Negeri	: Wilayah Persekutuan Labuan
Nama Jalan	: Jalan Kerupang III
Panjang Asal	: 0.900 km
Panjang	: 0.894 km
Peta	: Rajah 24



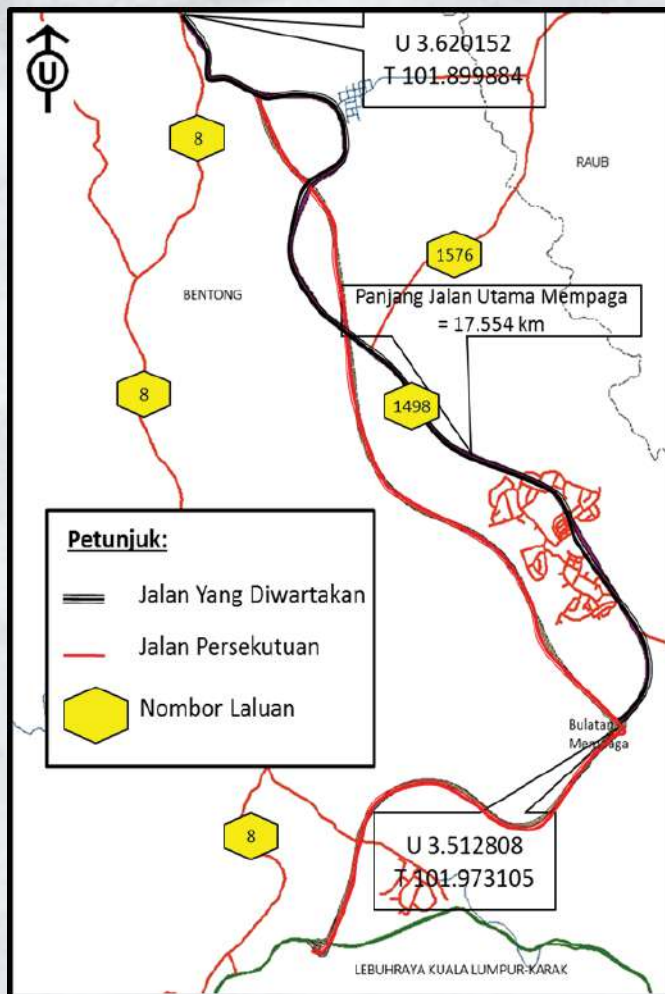
No. PU Asal	: P.U.(B) 432/1991
No. PU	: P.U.(B) 327/2021
Tarikh	: 9 Jun 2021
No. Laluan	: 719
Negeri	: Wilayah Persekutuan Labuan
Nama Jalan	: Jalan Kerupang II
Panjang Asal	: 1.100 km
Panjang	: 1.260 km
Peta	: Rajah 24

No. PU Asal	: P.U.(B) 432/1991
No. PU	: P.U.(B) 327/2021
Tarikh	: 9 Jun 2021
No. Laluan	: 720
Negeri	: Wilayah Persekutuan Labuan
Nama Jalan	: Jalan Kerupang I
Panjang Asal	: 0.800 km
Panjang	: 1.091 km
Peta	: Rajah 24

Rajah 24

Jadual 4.2 : Daftar Jalan Persekutuan (Warta Semula) Sehingga 31 Disember 2021
(Salinan Warta dan Peta Lokasi)

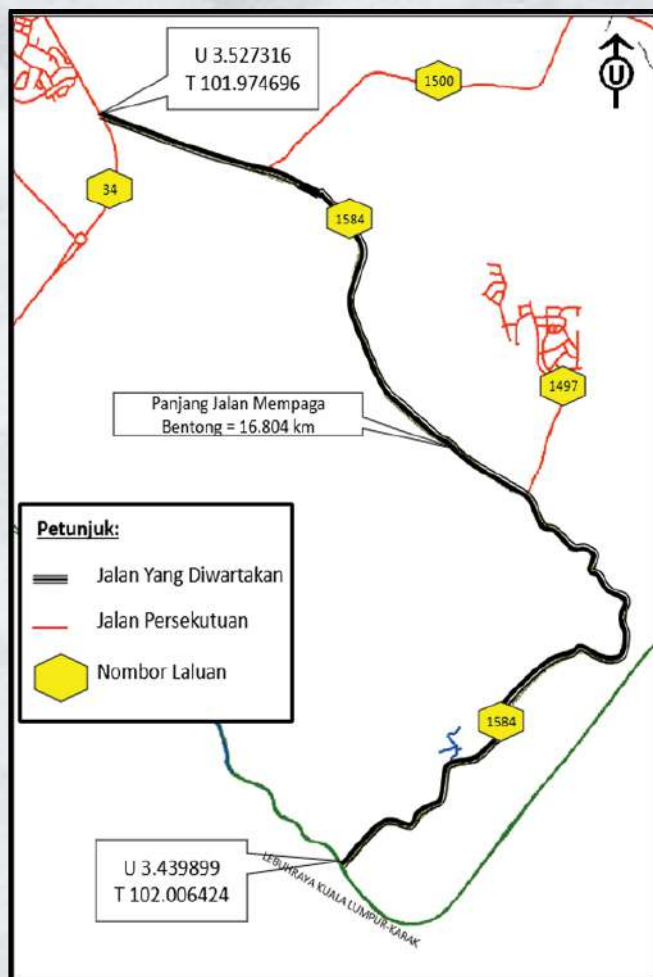
No. PU Asal	: P.U.(A) 254/1996
No. PU	: P.U.(A) 319/2021
Tarikh	: 29 Julai 2022
No. Laluan	: 1498
Negeri	: Pahang
Nama Jalan	: Jalan Utama Mempaga
Panjang Asal	: 32.000 km
Panjang	: 17.554 km
Peta	: Rajah 25



Rajah 25

Jadual 4.2 : Daftar Jalan Persekutuan (Warta Semula) Sehingga 31 Disember 2021
(Salinan Warta dan Peta Lokasi)

No. PU Asal	: P.U.(A) 254/1996
No. PU	: P.U.(A) 319/2021
Tarikh	: 29 Julai 2022
No. Laluan	: 1584
Negeri	: Pahang
Nama Jalan	: Jalan Mempaga Bentong
Panjang Asal	: -
Panjang	: 16.804 km
Peta	: Rajah 26



Rajah 26

Tg. Malim
Kuala Lumpur
Proton City
UPSI
(Kampus Sultan Azlan Shah)
NSTUN
Pendidikan Nasional
UPSI ↑


Proton City
↓

Kuala Lumpur
Tg. Malim
↓





DAFTAR HAD LAJU JALAN PERSEKUTUAN TAHUN 2021



- **Jadual 5.1** : Daftar Had Laju Kebangsaan
- **Jadual 5.2** : Daftar Had Laju Tempatan Jalan Persekutuan (Malaysia Barat) Sehingga 31 Disember 2021
- **Jadual 5.3** : Daftar Had Laju Tempatan Jalan Persekutuan (Malaysia Timur) Sehingga 31 Disember 2021
- **Jadual 5.4** : Daftar Had Laju Tempatan Lebuhraya Sehingga 31 Disember 2021
- **Jadual 5.5** : Daftar Had Laju Tempatan Wilayah Persekutuan Putrajaya Sehingga 31 Disember 2021

**JADUAL
5.1**
Daftar Had Laju Kebangsaan

NO.	KETERANGAN	HAD LAJU (km)	NO. WARTA/TAHUN
1	Had laju bagi segala jalan di Malaysia, selain daripada jalan-jalan yang diperihalkan dalam jadual berikut	90	P.U.(A) 18/1989
DAFTAR HAD LAJU LEBUH RAYA			
1	Bahagian jalan yang dikenali sebagai lebuhraya Ipoh-Changkat Jering yang bermula di persimpangan Tasik di kilometer 9.1 (sebagaimana diukur daripada Pejabat Besar Pos, Ipoh) di sebelah utara Ipoh dan berakhir di persimpangan dengan route 1 (yang disebut dalam jadual pertama kepada Perintah Jalan Persekutuan 1969) di kilometer 63.2 (sebagaimana diukur daripada Pejabat Besar Pos, Ipoh).	110	P.U.(A) 18/1989
2	Bahagian jalan yang dikenali sebagai lebuhraya Jitra-Gurun di antara kilometer 24.30 dan kilometer 48.1 dan di antara kilometer 80.00 dan kilometer 83.50 (ke semua jarak diukur ke arah selatan daripada sempadan Kedah dan Thailand) yang terletak disebelah timur Route 1 (yang disebut dalam Jadual Pertama kepada Perintah Jalan Persekutuan 1969) termasuk persimpangan-persimpangan bertingkat dan jalan-jalan sambungannya dengan Route 1.	110	P.U.(A) 18/1989
3	Bahagian jalan yang dikenali sebagai Lebuhraya Kuala Lumpur-Seremban yang terletak di sebelah barat Laluan 1 (yang diperihalkan dalam Jadual Pertama kepada Perintah Jalan Persekutuan (Malaysia Barat) 1989) di antara Sungai Besi dan Serdang Baharu dan yang bermula daripada sempadan Wilayah Persekutuan/Negeri Selangor dan berterusan ke arah selatan hingga ke takat di mana lebuhraya itu menyilang Laluan 1 di Senawang, di selatan Seremban kecuali bahagian jalan di antara plaza tol Sungai Besi kilometer 309.50 dan persimpangan bertingkat Bangi di kilometer 297.05.	110	P.U.(A) 436/1994
4	Bahagian jalan yang dikenali sebagai Lebuhraya Seremban-Ayer Keroh yang terletak di sebelah barat Laluan 1 (yang diperihalkan dalam Jadual Pertama kepada Perintah Jalan Persekutuan (Malaysia Barat) 1989) yang bermula di tempat persimpangannya dengan Lebuhraya Kuala Lumpur-Seremban di Persimpangan bertingkat Senawang di selatan Seremban dan berakhir di persimpangan bertingkat Ayer Keroh yang terletak di sebelah timur bandar Ayer Keroh kecuali bahagian jalan di antara persimpangan bertingkat Simpang Ampat di kilometer 216.45 dan persimpangan bertingkat Ayer Keroh di kilometer 195.50.	110	P.U.(A) 436/1994
5	Bahagian jalan yang dikenali sebagai Lebuhraya Ayer Keroh-Pagoh bermula dari persimpangan bertingkat Ayer Keroh dan berakhir di persimpangannya dengan jalan Muar-Pagoh termasuklah persimpangan bertingkat Tangkak, persimpangan bertingkat Pagoh dan jalan-jalan sambungan.	110	P.U.(A) 289/1991
6	Bahagian jalan yang dikenali sebagai Lebuhraya Baru Lembah Kelang yang bermula di kilometer 3.3 Lencongan Selat Kelang Utara di Kelang, Selangor dan berakhir di kilometer 25.7 di Damansara, Selangor (kedua jarak sebagaimana di ukur ke arah selatan dari Pejabat Pos Kelang Utara).	110	P.U.(A) 289/1991
7	Bahagian jalan yang dikenali sebagai Lebuhraya Gurun-Sungai Petani yang bermula di kilometer 83.50 di Gurun dan berakhir di kilometer 107.10 di Sungai Petani (kedua jarak diukur ke arah selatan dari sempadan Malaysia dan Thailand).	110	P.U.(A) 289/1991
8	Bahagian jalan yang dikenali sebagai Lebuhraya Damansara-Rawang yang bermula di kilometer 25.7 di Damansara, Selangor dan berakhir di kilometer 45.9 di Rawang, Selangor (kedua jarak sebagaimana diukur ke arah timur dari Pejabat Pos Kelang Utara).	110	P.U.(A) 289/1991
9	Bahagian Jalan yang dikenali sebagai Lebuhraya Rawang-Tanjong Malim yang bermula di kilometer 45.9 di Rawang, Selangor dan berakhir di kilometer 90 di Tanjong Malim, Perak (kedua jarak sebagaimana diukur ke arah timur dari Pejabat Pos Kelang Utara).	110	P.U.(A) 341/1992

Jadual 5.1 : Daftar Had Laju Kebangsaan

NO.	KETERANGAN	HAD LAJU (km)	NO. WARTA/TAHUN
10	Bahagian jalan yang dikenali sebagai Lebuhraya Pagoh-Yong Peng yang bermula dari persimpangan bertingkat Pagoh dan berakhir di persimpangannya dengan Jalan Muar-Yong Peng termasuklah persimpangan bertingkat Yong Peng.	90 110	P.U.(A) 18/1989 P.U.(A) 437/1992
11	Bahagian jalan yang dikenali sebagai Lebuhraya Bukit Lanjan-Jalan Duta yang bermula di persimpangan bertingkat Bukit Lanjan, Selangor dan berakhir di persimpangan bertingkat Jalan Duta, Wilayah Persekutuan (kedua jarak sebagaimana diukur searah timur dari Pejabat Pos Kelang Utara).	110	P.U.(A) 26/1993
12	Bahagian jalan yang dikenali sebagai Lebuhraya Pantai Timur Fasa 1 yang bermula dari kilometer 76.10 Lebuhraya Kuala Lumpur-Karak (jarak diukur dari Pejabat Pos Besar Kuala Lumpur melalui Lebuhraya Kuala Lumpur-Karak) di koordinat U-29660.518, T-47978.066 Grid Cassini Negeri Pahang dan berakhir di kilometer 241.30 Persimpangan Bertingkat Lebuhraya Kuantan (jarak diukur dari Pejabat Pos Besar Kuala Lumpur melalui Lebuhraya Kuala Lumpur-Karak dan Lebuhraya Pantai Timur-Fasa 1) di koordinat U17053.168, T89385.034 Grid Cassini Negeri Pahang.	110	P.U.(A) 260/2004
13	Bahagian jalan yang dikenali sebagai Lebuhraya Koridor Guthrie yang bermula dari kilometer 9.82 di koordinat U-798, T-20414 Grid Cassini Negeri Selangor dan berakhir di kilometer 17.10 di koordinat U-5870, T-21129 Grid Cassini Negeri Selangor.	110	P.U.(A) 165/2005
14	Bahagian jalan yang dikenali sebagai Lebuhraya Kajang-Seremban yang bermula dari kilometer 0.00 Lebuhraya Kajang-Seremban di Koordinat T 114311.485, U 78922.948 Grid Cassini Negeri Selangor dan berakhir di kilometer 32.70 di koordinat T98563.480, U103893.772 Grid Cassini Negeri Sembilan (kedua-dua jarak diukur dari Pejabat Pos Besar Kuala Lumpur), termasuk Persimpangan Bertingkat Kajang Selatan, Persimpangan Bertingkat Semenyih, Persimpangan Bertingkat Pajam, Persimpangan Bertingkat Mantin, Persimpangan bertingkat setul dan jalan-jalan sambungannya.	110	P.U.(A) 59/2010
15	Bahagian jalan yang dikenali sebagai Lebuhraya Senai-Pasir Gudang-Desaru yang bermula dari kilometer 4.5 Lebuhraya Senai-Pasir Gudang-Desaru (di koordinat T12641.350, U-48578.943 Grid Cassini Negeri Johor) dan berakhir di kilometer 0.00 Pasir Gudang Connector (PGC) (di koordinat T44.365.578, U-64261.849 Grid Cassini Negeri Johor), termasuk Plaza Tol Masuk/Keluar Senai, Persimpangan Bertingkat Ulu Tiram, Plaza Tol Masuk/Keluar Ulu Tiram, Persimpangan Bertingkat Cahaya Baru, Plaza Tol Masuk/keluar Cahaya Baru dan Persimpangan Bertingkat Pasir Gudang dan jalan-jalan sambungannya.	110	P.U.(A) 329/2009
16	Bahagian jalan yang dikenali sebagai Lebuhraya Pantai Timur Fasa 2 yang bermula dari kilometer 365.544 di Persimpangan Bertingkat Bukit Besi (di koordinat U -15392.721, T +33595.713 Grid Cassini Negeri Terengganu) dan berakhir di kilometer 403.748 di Persimpangan Bertingkat Ajil (di koordinat U +15900.344, T + 18910.634 Grid Cassini Negeri Terengganu) (kedua-dua jarak diukur dari Pejabat Pos Besar Kuala Lumpur melalui Lebuhraya Kuala Lumpur-Karak, Lebuhraya Pantai Timur Fasa 1 dan Lebuhraya Pantai Timur Fasa 2) termasuklah jalan-jalan sambungannya.	110	P.U.(A) 282/2011
17	Bahagian jalan yang dikenali sebagai Lebuhraya Pantai Timur Fasa 2 yang bermula dari kilometer 423.246 di Persimpangan Bertingkat Telemung (di koordinat U +32846.487, T +12686.520 Grid Cassini Negeri Terengganu) dan berakhir di kilometer 424.793 (di koordinat U +34307.904, T + 13156.195 Grid Cassini Negeri Terengganu) termasuklah Persimpangan Jalan Telemung.	110	P.U.(A) 282/2011

Jadual 5.1 : Daftar Had Laju Kebangsaan

NO.	KETERANGAN	HAD LAJU (km)	NO. WARTA/TAHUN
18	Bahagian jalan yang dikenali sebagai Lebuhraya Pantai Timur Fasa 2 yang bermula dari kilometer 424.793 (di koordinat U +34307.904, T +13156.195 Grid Cassini Negeri Terengganu) sehingga ke kilometer 2.478 di Persimpangan Jalan Bukit Jong (di koordinat U +44038.412, T +14973.691 Grid Cassini Negeri Terengganu).	110	P.U.(A) 293/2011
19	Bahagian jalan yang dikenali sebagai Lebuhraya KL-Kuala Selangor yang bermula dari kilometer 0.00 (di koordinat U +15220.998, T -36487.575 Grid Cassini Negeri Selangor) dan berakhir di kilometer 27.40 Lebuhraya KL- Kuala Selangor (di koordinat U +12665.14, T -12732.33 Grid Cassini Negeri Selangor) termasuklah Persimpangan Bertingkat Ijok, Plaza Tol Ijok, Persimpangan Bertingkat Puncak Alam, Plaza Tol Kuang Barat, Jalan Susur Kundang dan Plaza Tol Taman Rimba Templer dan jalan-jalan sambungannya.	110	P.U.(A) 202/2011
20	Bahagian jalan yang dikenali sebagai Lebuhraya Pantai Timur-Fasa 2 yang bermula dari kilometer 365.544 Persimpangan Bertingkat Bukit Besi (di koordinat U -15392.721, T +33595.713 Grid Cassini Negeri Terengganu) dan berakhir di kilometer 424.793 (di koordinat U +34307.904, T +13156.195 Grid Cassini Negeri Terengganu) (kedua-dua jarak diukur dari Pejabat Pos Besar Kuala Lumpur melalui Lebuhraya Kuala Lumpur- Karak, Lebuhraya Pantai Timur-Fasa 1 dan Lebuhraya Pantai Timur- Fasa 2) termasuklah Persimpangan Bertingkat Bukit Besi, Persimpangan Bertingkat Ajil, Persimpangan Jalan Telemung, Persimpangan Bertingkat Telemung dan jalan-jalan sambungannya.	110	P.U.(A) 120/2012
21	Bahagian jalan yang dikenali sebagai Lebuhraya Pantai Timur-Fasa 2 yang bermula dari kilometer 303.395 (di koordinat U 249377.2218, T 136811.5933 Grid Cassini Negeri Terengganu) dan berakhir di kilometer 2.903 di Persimpangan Jalan Kg. Chabang (di koordinat U 257350.5920, T 147997.3780 Grid Cassini Negeri Terengganu).	110	P.U.(A) 325/2012

**JADUAL
5.2**

**Daftar Had Laju Tempatan Jalan Persekutuan
(Malaysia Barat) Sehingga 31 Disember 2021**

NO.	NEGERI	BIL. DALAM WARTA	NO. LALUAN	NAMA JALAN	LOKASI/ TEMPAT	MULA (km)	AKHIR (km)	HAD LAJU (km/j)	NO. WARTA/TAHUN
1	Perlis	1	7	Jalan Padang Besar/ Sempadan Thailand	Padang Besar	0.00	1.00	60	P.U.(A) 31/1996
		2	7	Jalan Padang Besar/ Kangar	Padang Besar	0.00	2.00	60	P.U.(A) 31/1996
		5	7	Kangar/Padang Besar	Kangar	0.00	2.00	60	P.U.(A) 31/1996
		6	7	Kangar/Alor Setar	Kangar	0.00	2.00	60	P.U.(A) 31/1996
		7	81	Kuala Perlis/Kangar	Kuala Perlis	0.00	1.00	80	P.U.(A) 55/2014
2	Kedah	1	1	Alor Setar/Bukit Kayu Hitam	Alor Setar	0.00	5.50	70	P.U.(A) 31/1996
		2	1	Alor Setar/Bukit Kayu Hitam	Istana	4.50	7.00	70	P.U.(A) 31/1996
		6	1	Alor Setar/Butterworth	Alor Setar	0.00	5.00	60	P.U.(A) 31/1996
		7	1	Alor Setar/Butterworth	Simpang Empat	9.50	11.50	60	P.U.(A) 31/1996
		8	1	Alor Setar/Butterworth	Kota Sarang Semut	16.00	18.00	60	P.U.(A) 31/1996
		9	1	Alor Setar/Butterworth	Simpang Tiga	23.50	25.00	60	P.U.(A) 31/1996
		10	1	Alor Setar/Butterworth	Simpang Tiga/Sedaka	27.50	28.50	60	P.U.(A) 31/1996
		11	1	Alor Setar/Butterworth	Guar Chempedak	31.00	32.50	60	P.U.(A) 31/1996
		12	1	Alor Setar/Butterworth	Gurun	35.00	38.50	60	P.U.(A) 31/1996
		13	1	Alor Setar/Butterworth	Bedong	46.00	48.00	60	P.U.(A) 31/1996
		14	1	Alor Setar/Butterworth	Sungai Petani	54.50	63.00	60	P.U.(A) 31/1996
		15	1	Alor Setar/Butterworth	Tikam Batu	68.50	71.00	60	P.U.(A) 31/1996
		16	7	Alor Setar/Kangar (Pindaan)	Alor Setar	0.00	3.50	70	P.U.(A) 391/2008
		17	7	Alor Setar/Kangar (Pindaan)	Kuala Sungai	6.00	7.00	70	P.U.(A) 391/2008
		18	7	Alor Setar/Kangar (Pindaan)	Alor Janggus	9.00	10.00	70	P.U.(A) 391/2008
		19	7	Alor Setar/Kangar	Air Hitam	19.00	21.50	50	P.U.(A) 55/2014
		20	7	Alor Setar/Kangar (Pindaan)	Kerpan	21.50	24.00	70	P.U.(A) 388/2004
		21	7	Alor Setar/Kangar (Pindaan)	Kampung Sanglang	24.00	26.50	70	P.U.(A) 388/2004
		22	67	Sungai Petani/Baling	Sungai Petani (Pekan Lama)	1.50	3.00	60	P.U.(A) 31/1996
		23	67	Sungai Petani/Baling	Kuala Ketil	17.50	21.50	60	P.U.(A) 31/1996
		24	67	Sungai Petani/Baling	Tawar	34.50	36.00	60	P.U.(A) 31/1996
		25	67	Sungai Petani/Baling	Kuala Pegang	41.00	43.00	60	P.U.(A) 31/1996
		26	67	Sungai Petani/Baling	Kupang	45.00	47.00	60	P.U.(A) 31/1996
		27	67	Sungai Petani/Baling	Pulai	51.00	56.00	60	P.U.(A) 31/1996
		28	67	Sungai Petani/Baling	Baling	0.00	1.00	60	P.U.(A) 31/1996
		29	76	Baling/Gerik	Baling	0.00	1.00	60	P.U.(A) 31/1996
		30	110	Kuah/Jeti Kuah	Teluk Kedak	0.00	2.50	60	P.U.(A) 31/1996
		31	104	Jalan Masuk ke Jeti Ewa	Teluk Ewa	0.00	1.60	60	P.U.(A) 31/1996
		32	112	Kuah/Simpang Yooi	Kelibang	0.00	3.00	60	P.U.(A) 31/1996
		34	112	Kuah/Padang Lallang	Kuah	0.00	3.00	60	P.U.(A) 55/2014
		35	112	Kuah/Padang Lallang	Kilim	9.00	12.00	50	P.U.(A) 55/2014
		36	112	Kuah/Padang Lallang	Ayer Hangat	15.00	17.00	50	P.U.(A) 55/2014

Jadual 5.2 : Daftar Had Laju Tempatan Jalan Persekutuan (Malaysia Barat) Sehingga 31 Disember 2021

NO.	NEGERI	BIL. DALAM WARTA	NO. LALUAN	NAMA JALAN	LOKASI/ TEMPAT	MULA (km)	AKHIR (km)	HAD LAJU (km/j)	NO. WARTA/TAHUN
Daftar Had Laju Tempatan Jalan Persekutuan (Malaysia Barat) Sehingga 31 Disember 2021									
2	Kedah	37	112	Simpang Yooi/ Padang Lallang	Ulu Melaka	5.50	8.50	60	P.U.(A) 31/1996
		38	113	Padang Lallang/ Kampung Kok	Pasir Hitam	0.00	3.00	70	P.U.(A) 31/1996
		39	113	Padang Lallang/ Kampung Kok	Kampung Ewa	6.50	8.50	80	P.U.(A) 31/1996
		40	114	Jalan Pintas Lapangan Terbang	Kampung Bohor	0.00	2.10	60	P.U.(A) 31/1996
		41	114	Simpang Matsirat/ Kuala Teriang	Padang Matsirat	0.00	3.00	70	P.U.(A) 31/1996
		42	114	Simpang Kuala Teriang/ Teluk Burau	Belikat	0.50	3.50	60	P.U.(A) 31/1996
		43	115	Kuala Teriang/ Pantai Tengah	Pantai Cenang	6.00	9.00	50	P.U.(A) 322/2012
		44	116	Simpang Chandik Kura/ Temoyong	Kedawang	2.30	5.30	70	P.U.(A) 31/1996
		45	118	Mata Air/Simpang Kenyum	Mata Air	0.00	3.00	60	P.U.(A) 31/1996
		46	-	Lebuhraya Kulim- Butterworth	Plaza Tol Lunas	17.50	19.50	80	P.U.(A) 216/1997
		47	3053	Jalan Kulim Hi-Tech	-	0.00	8.00	80	P.U.(A) 36/2008
		48	1	Alor Setar/Butterworth	-	35.00	39.00	60	P.U.(A) 391/2008
		49	1	Alor Setar/Butterworth	-	44.00	46.00	60	P.U.(A) 391/2008
		50	1	Alor Setar/Butterworth	-	50.00	54.00	60	P.U.(A) 391/2008
		51	136	Bandar Baharu/ Kuala Ketil	Sungai Ular	41.00	45.00	70	P.U.(A) 391/2008
		52	136	Bandar Baharu/ Kuala Ketil	Pekan Sungai Karangan	71.50	73.00	70	P.U.(A) 391/2008
		53	136	Bandar Baharu/ Kuala Ketil	Kampung Bukit Chong	75.00	77.00	80	P.U.(A) 391/2008
		54	169	Kelang Lama/Mahang	Mahang - Kg. Dingin	0.00	5.00	80	P.U.(A) 55/2014
		55	169	Kelang Lama/Mahang	Simpang Felda Gunung Bongsu - Ladang Dublin	7.00	9.00	80	P.U.(A) 55/2014
		56	169	Kelang Lama/Mahang	Kg. Selarong Panjang	11.00	16.00	80	P.U.(A) 55/2014
		57	169	Kelang Lama/Mahang	Pekan Karangan	17.00	18.00	60	P.U.(A) 391/2008
		58	169	Kelang Lama/Mahang	Pekan Sungai Kob	19.00	21.00	60	P.U.(A) 391/2008
		59	169	Kelang Lama/Mahang	-	21.00	25.00	80	P.U.(A) 391/2008
		60	136	Bandar Baharu/ Kuala Ketil	Kelang Lama, Lunas	46.00	56.00	70	P.U.(A) 322/2008
		61	3053	Jalan Kulim Hi-Tech	Kulim Hi-Tech	0.00	8.00	80	P.U.(A) 55/2014
		62	112	Kuah/Simpang Yooi	Bayas	8.00	11.00	60	P.U.(A) 55/2014

Jadual 5.2 : Daftar Had Laju Tempatan Jalan Persekutuan (Malaysia Barat) Sehingga 31 Disember 2021

NO.	NEGERI	BIL. DALAM WARTA	NO. LALUAN	NAMA JALAN	LOKASI/ TEMPAT	MULA (km)	AKHIR (km)	HAD LAJU (km/j)	NO. WARTA/TAHUN
Daftar Had Laju Tempatan Jalan Persekutuan (Malaysia Barat) Sehingga 31 Disember 2021									
3	Pulau Pinang	1	1	Butterworth/Alor Setar	Butterworth	0.00	4.00	70	P.U.(A) 147/2014
		2	1	Butterworth/Alor Setar	Permatang Kuching	6.00	7.00	70	P.U.(A) 147/2014
		3	1	Butterworth/Alor Setar	Titian Mukim	9.00	11.00	70	P.U.(A) 147/2014
		4	1	Butterworth/Alor Setar	Kepala Batas dan Bumbong Lima	13.00	20.50	70	P.U.(A) 322/2012
		5	1	Butterworth/Ipoh	Butterworth	0.00	2.00	60	P.U.(A) 31/1996
		6	1	Butterworth/Ipoh	Perai/Jalan Baru	5.00	7.00	60	P.U.(A) 31/1996
		7	1	Butterworth/Ipoh	Bukit Tengah	9.00	12.50	60	P.U.(A) 31/1996
		8	1	Butterworth/Ipoh	Simpang Empat	21.00	22.00	60	P.U.(A) 31/1996
		9	1	Butterworth/Ipoh	Valdor	25.00	27.50	60	P.U.(A) 31/1996
		10	1	Butterworth/Ipoh	Landasan Keretapi Nibong Tebal	27.50	33.00	60	P.U.(A) 31/1996
		11	1	Butterworth/Ipoh	Nibong Tebal	35.00	37.00	60	P.U.(A) 31/1996
		12	6	Round Island Road	Glugor	7.50	8.50	70	P.U.(A) 31/1996
		13	6	Round Island Road	Batu Uban	8.50	9.50	70	P.U.(A) 31/1996
		14	6	Round Island Road	Sungai Nibong	9.50	12.50	70	P.U.(A) 31/1996
		15	6	Round Island Road	Bulatan di Sungai Nibong ke bulatan di Lapangan Terbang Bayan Lepas melalui Sungai Kluang/Kampung Pengkalan/Sungai Tiram	12.50	18.00	70	P.U.(A) 31/1996
		16	6	Round Island Road	Bayan Lepas	18.00	19.00	60	P.U.(A) 31/1996
		17	6	Round Island Road	Balik Pulau	30.00	33.00	60	P.U.(A) 31/1996
		18	6	Round Island Road	Batu Feringgi	53.50	58.00	60	P.U.(A) 31/1996
		19	-	Lebuhraya Butterworth - Kulim	Butterworth dan Seberang Jaya	0.00	4.20	60	P.U.(A) 215/1997
		20	-	Lebuhraya Butterworth - Kulim	Plaza Tol Kubang Semang	4.20	7.20	80	P.U.(A) 215/1997
4	Perak	1	1	Ipoh/Butterworth	Chemor	15.00	16.50	60	P.U.(A) 31/1996
		2	1	Ipoh/Butterworth	Sungai siput	27.00	31.00	60	P.U.(A) 322/2012
		3	1	Ipoh/Butterworth	Jambatan Iskandar	43.50	44.50	60	P.U.(A) 31/1996
		4	1	Ipoh/Butterworth	Kuala Kangsar	48.50	53.50	60	P.U.(A) 31/1996
		5	1	Ipoh/Butterworth	Padang Rengas dan Lintasan Keretapi	60.00	62.00	60	P.U.(A) 31/1996
		6	1	Ipoh/Butterworth	Bukit Gantang	70.50	72.00	60	P.U.(A) 31/1996
		7	1	Ipoh/Butterworth	Simpang ke Kg. Jelutong	72.00	74.00	90	P.U.(A) 225/2012
		8	1	Ipoh/Butterworth	Changkat Jering	74.00	76.50	90	P.U.(A) 225/2012
		9	1	Ipoh/Butterworth	Simpang	78.50	82.00	70	P.U.(A) 225/2012
		10	1	Ipoh/Butterworth	Simpang Halt	82.00	84.00	70	P.U.(A) 31/1996
		11	1	Ipoh/Butterworth	Kg. Dew	90.00	91.50	70	P.U.(A) 147/2014

Jadual 5.2 : Daftar Had Laju Tempatan Jalan Persekutuan (Malaysia Barat) Sehingga 31 Disember 2021

NO.	NEGERI	BIL. DALAM WARTA	NO. LALUAN	NAMA JALAN	LOKASI/ TEMPAT	MULA (km)	AKHIR (km)	HAD LAJU (km/j)	NO. WARTA/TAHUN
Daftar Had Laju Tempatan Jalan Persekutuan (Malaysia Barat) Sehingga 31 Disember 2021									
4	Perak	12	1	Ipoh/Butterworth	Simpang Empat Semanggol	96.50	98.00	60	P.U.(A) 31/1996
		13	1	Ipoh/Butterworth	Bagan Serai	108.50	110.50	60	P.U.(A) 31/1996
		14	1	Ipoh/Butterworth	Sg. Bogak	114.00	115.50	70	P.U.(A) 225/2012
		15	1	Ipoh/Butterworth	Simpang Lima	119.00	120.00	70	P.U.(A) 147/2014
		16	1	Ipoh/Kuala Lumpur	Kg. Kepayang	12.00	13.50	60	P.U.(A) 31/1996
		17	1	Ipoh/Kuala Lumpur	Gopeng	18.00	20.50	60	P.U.(A) 31/1996
		18	1	Ipoh/Kuala Lumpur	Jeram	28.00	30.00	60	P.U.(A) 31/1996
		19	1	Ipoh/Kuala Lumpur	Kampar	37.50	39.50	60	P.U.(A) 31/1996
		20	1	Ipoh/Kuala Lumpur	Temoh	46.00	47.50	60	P.U.(A) 31/1996
		21	1	Ipoh/Kuala Lumpur	Batu Tiga, Temoh	49.50	53.00	60	P.U.(A) 31/1996
		22	1	Ipoh/Kuala Lumpur	Tapah	53.00	59.00	60	P.U.(A) 31/1996
		23	1	Ipoh/Kuala Lumpur	Bidor	67.00	70.00	60	P.U.(A) 31/1996
		24	1	Ipoh/Kuala Lumpur	Sungkai	81.00	84.00	60	P.U.(A) 31/1996
		25	1	Ipoh/Kuala Lumpur	Slim River	102.00	106.00	60	P.U.(A) 31/1996
		26	5	Ipoh/Sitiawan	Lahat	7.00	8.50	60	P.U.(A) 31/1996
		27	5	Ipoh/Sitiawan	Pusing	14.50	16.00	60	P.U.(A) 31/1996
		30	5	Ipoh/Sitiawan	Air Tawar	58.50	61.50	60	P.U.(A) 31/1996
		31	5	Ipoh/Sitiawan	Sitiawan dan Kg. Koh	69.00	75.00	60	P.U.(A) 31/1996
		32	5	Teluk Intan/Sabak Bernam	Teluk Intan	0.00	4.50	60	P.U.(A) 31/1996
		33	5	Teluk Intan/Sabak Bernam	Kg. Batak Rabbit	4.50	7.00	60	P.U.(A) 31/1996
		34	5	Teluk Intan/Sabak Bernam	Kg. Batu Lapan	12.00	13.50	60	P.U.(A) 31/1996
		35	5	Teluk Intan/Sabak Bernam	Kg. Janderata	15.50	17.00	60	P.U.(A) 31/1996
		36	5	Teluk Intan/Sabak Bernam	Simpang Empat	17.00	18.50	60	P.U.(A) 31/1996
		37	18	Lumut/Sitiawan	Sitiawan	0.00	2.00	80	P.U.(A) 97/2013
		38	18	Sitiawan/Lumut	Lumut	81.50	82.50	60	P.U.(A) 31/1996
		39	58	Bidor/Changkat Jong	Kg. Batu Dua Belas	20.00	21.00	60	P.U.(A) 31/1996
		40	58	Bidor/Changkat Jong	Kg. Air Hitam	17.00	18.00	60	P.U.(A) 31/1996
		41	58	Bidor/Changkat Jong	Kuala Bikam	13.00	14.50	60	P.U.(A) 31/1996
		42	58	Changkat Jong/Teluk Intan	Changkat Jong	75.00	76.50	60	P.U.(A) 31/1996
		43	58	Changkat Jong/Teluk Intan	Simpang ke Kg. Selabak	82.50	85.50	60	P.U.(A) 31/1996
		44	58	Changkat Jong/Teluk Intan	Teluk Intan	86.00	89.50	60	P.U.(A) 31/1996
		45	59	Tapah/Cameron Highlands	Tapah	0.50	2.00	60	P.U.(A) 31/1996
		46	59	Tapah/Cameron Highlands	Kem Tentera	3.00	4.50	60	P.U.(A) 31/1996
47	60	Taiping/Damar Laut	Changkat Jering	10.00	13.00	70	PU(A)225/2012		
48	60	Taiping/Damar Laut	Kg. Batu Lapan	13.00	14.50	70	P.U.(A) 31/1996		
49	60	Taiping/Damar Laut	Kg. Batu Sembilan	14.50	16.00	70	P.U.(A) 31/1996		
50	60	Taiping/Damar Laut	Sri Manjung-Kg. Koh Terong	20.50	21.50	70	P.U.(A) 225/2012		
51	60	Taiping/Damar Laut	Ayer Terjun	28.50	30.00	70	P.U.(A) 31/1996		
52	60	Taiping/Damar Laut	Padang Gajah	31.00	33.00	70	P.U.(A) 31/1996		
53	60	Taiping/Damar Laut	Sg. Rotan	39.00	41.00	70	P.U.(A) 31/1996		

Jadual 5.2 : Daftar Had Laju Tempatan Jalan Persekutuan (Malaysia Barat) Sehingga 31 Disember 2021

NO.	NEGERI	BIL. DALAM WARTA	NO. LALUAN	NAMA JALAN	LOKASI/ TEMPAT	MULA (km)	AKHIR (km)	HAD LAJU (km/j)	NO. WARTA/TAHUN
Daftar Had Laju Tempatan Jalan Persekutuan (Malaysia Barat) Sehingga 31 Disember 2021									
4	Perak	54	60	Taiping/Damar Laut	Batu Hampar	43.00	45.00	70	P.U.(A) 31/1996
		55	60	Taiping/Damar Laut	Pengkalan Baru	55.00	56.00	60	P.U.(A) 31/1996
		56	60	Taiping/Damar Laut	Pantai Remis	57.50	60.00	60	P.U.(A) 31/1996
		57	69	Simpang Empat/ Bagan Datoh	Simpang Empat	17.50	19.00	60	P.U.(A) 31/1996
		58	69	Simpang Empat/ Bagan Datoh	Kg. Parit Tiga Belas	22.00	23.00	60	P.U.(A) 31/1996
		59	69	Simpang Empat/ Bagan Datoh	Kg. Sungai Dulang	26.00	27.00	60	P.U.(A) 31/1996
		60	69	Simpang Empat/ Bagan Datoh	Kg. Sungai Sumun	26.00	27.00	60	P.U.(A) 31/1996
		61	69	Simpang Empat/ Bagan Datoh	Kg. Bagan Pasir	31.50	33.00	60	P.U.(A) 31/1996
		62	69	Simpang Empat/ Bagan Datoh	Kg. Sg. Haji Mohamad	36.00	37.00	60	P.U.(A) 31/1996
		63	69	Simpang Empat/ Bagan Datoh	Kawasan Merbahaya	37.00	38.50	60	P.U.(A) 31/1996
		64	69	Simpang Empat/ Bagan Datoh	Simpang Tiga	38.50	41.00	60	P.U.(A) 31/1996
		65	70	Kampar/Changkat Jong	Mambang Di Awan	44.00	46.00	60	P.U.(A) 31/1996
		66	70	Kampar/Changkat Jong	Mambang Di Awan	40.00	43.00	60	P.U.(A) 31/1996
		67	70	Kampar/Changkat Jong	Sg. Lesong	45.00	46.50	60	P.U.(A) 31/1996
		68	70	Kampar/Changkat Jong	Air Kuning	50.50	51.50	60	P.U.(A) 31/1996
		69	70	Kampar/Changkat Jong	Simpang ke Sg. Manik	58.00	60.00	60	P.U.(A) 31/1996
		70	70	Kampar/Changkat Jong	Langkap	63.50	66.50	60	P.U.(A) 31/1996
		71	71	Beruas/Ayer Tawar	Beruas	35.50	37.00	60	P.U.(A) 31/1996
		72	72	Tanjung Belanja/Bota Kiri	Tanjung Belanja	4.00	5.50	60	P.U.(A) 31/1996
		73	72	Tanjung Belanja/Bota Kiri	Bota Kiri	24.50	25.50	60	P.U.(A) 31/1996
		74	73	Ipoh/Batu Hampar	Siputeh	19.00	20.00	60	P.U.(A) 31/1996
		75	73	Batu Hampar/Ipoh	Parit	30.00	32.00	60	P.U.(A) 31/1996
		76	73	Batu Hampar/Ipoh	Tanjung Belanja	34.50	36.00	60	P.U.(A) 31/1996
		77	73	Batu Hampar/Ipoh	Beruas	54.50	57.00	60	P.U.(A) 31/1996
		78	73	Batu Hampar/Ipoh	Batu Hampar	65.00	66.00	60	P.U.(A) 31/1996
		79	74	Taiping/Kuala Sepetang	Taiping	0.00	3.50	60	P.U.(A) 31/1996
		80	74	Taiping/Kuala Sepetang	Simpang	5.50	7.00	70	P.U.(A) 225/2012
		81	74	Taiping/Kuala Sepetang	Balai Polis & JKR Kuarters	9.50	10.50	60	P.U.(A) 31/1996
		82	74	Bagan Serai/ Kuala Sepetang	Kuala Sepetang	16.00	17.50	60	P.U.(A) 31/1996
		83	75	Bagan Serai/Kuala Kurau	Kuala Kurau	0.50	2.50	60	P.U.(A) 31/1996
		84	75	Bagan Serai/Kuala Kurau	Kuala Kurau	12.50	14.00	60	P.U.(A) 31/1996

Jadual 5.2 : Daftar Had Laju Tempatan Jalan Persekutuan (Malaysia Barat) Sehingga 31 Disember 2021

NO.	NEGERI	BIL. DALAM WARTA	NO. LALUAN	NAMA JALAN	LOKASI/ TEMPAT	MULA (km)	AKHIR (km)	HAD LAJU (km/j)	NO. WARTA/TAHUN
Daftar Had Laju Tempatan Jalan Persekutuan (Malaysia Barat) Sehingga 31 Disember 2021									
4	Perak	85	4	Gerik/Jeli	Kg. Bersia	2.00	4.00	60	P.U.(A) 31/1996
		—	—	Lebuhraya Utara Selatan (Terowong Menora/ Meru-Jelapang) Arah Selatan	—	260.80	267.00	80	P.U.(A) 363/2000
		86	76	Ipoh/Gerik	Lubuk Merbau	57.50	59.00	60	P.U.(A) 31/1996
		—	—	Lebuhraya Utara Selatan (Terowong Menora/ Meru-Jelapang) Arah Utara	—	261.80	256.30	80	P.U.(A) 363/2000
		87	76	Ipoh/Gerik	Kati	66.00	67.50	60	P.U.(A) 31/1996
		88	76	Ipoh/Gerik	Sauk	74.50	75.50	60	P.U.(A) 31/1996
		89	76	Ipoh/Gerik	Kuak	82.50	83.50	60	P.U.(A) 31/1996
		90	76	Ipoh/Gerik	Lenggong	96.00	98.00	60	P.U.(A) 31/1996
		91	76	Ipoh/Gerik	Lawin	128.00	129.50	60	P.U.(A) 31/1996
		92	76	Ipoh/Gerik	Kg. Air Panas	148.50	149.50	60	P.U.(A) 31/1996
		93	76	Ipoh/Gerik	Gerik	153.50	155.50	60	P.U.(A) 31/1996
		94	76	Ipoh/Gerik	Pengkalan Hulu	221.50	222.50	60	P.U.(A) 31/1996
		95	77	Pengkalan Hulu/Betong	Pengkalan Hulu	0.00	1.00	60	P.U.(A) 31/1996
		96	185	Simpang Pulai/ Blue Valley	—	0.00	4.20	60	P.U.(A) 72/2011
		97	185	Simpang Pulai/ Blue Valley	—	4.20	5.60	50	P.U.(A) 72/2011
		98	185	Simpang Pulai/ Blue Valley	—	5.60	6.40	60	P.U.(A) 72/2011
		99	185	Simpang Pulai/ Blue Valley	—	6.40	9.00	40	P.U.(A) 72/2011
		100	185	Simpang Pulai/ Blue Valley	—	9.00	10.00	60	P.U.(A) 72/2011
		101	185	Simpang Pulai/ Blue Valley	—	10.00	11.20	50	P.U.(A) 72/2011
		102	185	Simpang Pulai/ Blue Valley	—	11.20	16.50	60	P.U.(A) 72/2011
103	185	Simpang Pulai/ Blue Valley	—	16.50	19.70	40	P.U.(A) 72/2011		
104	185	Simpang Pulai/ Blue Valley	—	19.70	41.40	60	P.U.(A) 72/2011		
105	185	Simpang Pulai/ Blue Valley	—	41.40	42.20	50	P.U.(A) 72/2011		
106	185	Simpang Pulai/ Blue Valley	—	42.20	44.00	60	P.U.(A) 72/2011		
107	185	Simpang Pulai/ Blue Valley	—	44.00	45.70	50	P.U.(A) 72/2011		
108	185	Simpang Pulai/ Blue Valley	—	45.70	47.20	60	P.U.(A) 72/2011		
109	1	Ipoh/Kuala Lumpur	Simpang SA Lingam - Simpang Pulai	0.45	11.00	60	P.U.(A) 322/2012		

Jadual 5.2 : Daftar Had Laju Tempatan Jalan Persekutuan (Malaysia Barat) Sehingga 31 Disember 2021

NO.	NEGERI	BIL. DALAM WARTA	NO. LALUAN	NAMA JALAN	LOKASI/ TEMPAT	MULA (km)	AKHIR (km)	HAD LAJU (km/j)	NO. WARTA/TAHUN
Daftar Had Laju Tempatan Jalan Persekutuan (Malaysia Barat) Sehingga 31 Disember 2021									
4	Perak	110	1	Ipoh/Butterworth	Simpang SA Lingam - Bandar Baru Klebang	0.45	13.28	60	P.U.(A) 322/2012
		111	5	Ipoh/Lumut	Simpang Jln Ipoh Lumut-Simpang Menglembu	2.00	5.00	60	P.U.(A) 322/2012
		112	3151	Pasir Puteh/Lahat	Petronas Pasir Puteh- Simpang Lahat	6.00	9.00	60	P.U.(A) 322/2012
		113	5	Teluk Intan/Kayan	Simpang Jalan Ulu Dedap hingga Kawasan Penanaman Padi Milik Felcra	105.00	107.00	60	P.U.(A) 5/2013
		114	72	Bota Kiri/ Tanjung Belanja	Kg. Dusun Hilir hingga Sek. Keb. Parit	7.00	8.00	60	P.U.(A) 5/2013
		115	73	Parit/Beruas	Kg. Dusun Hilir hingga Sek. Keb. Layang-Layang Kiri	25.00	26.00	60	P.U.(A) 5/2013
		116	109	Teluk Intan/Bota Kanan	Lambor hingga Teluk Bakong	7.00	12.00	60	P.U.(A) 5/2013
		117	3149	Jalan Masuk ke Kawasan Perindustrian Parit Buntar	dari Persimpangan Jalan A9 ke Kilang Tyco Alumina	5.115498, 100.484303	5.098192, 100.491304	60	P.U.(A) 113/2020
5	Selangor	1	1	Kuala Lumpur / Ipoh	Selayang	13.00	17.00	70	P.U.(A) 31/1996
		2	1	Kuala Lumpur / Ipoh	Rawang	25.00	30.00	60	P.U.(A) 31/1996
		3	1	Kuala Lumpur / Ipoh	Serendah	34.50	35.50	60	P.U.(A) 31/1996
		4	1	Kuala Lumpur / Ipoh	Batang Kali	47.00	48.50	60	P.U.(A) 31/1996
		5	1	Kuala Lumpur / Ipoh	Kerling	63.50	65.50	60	P.U.(A) 31/1996
		6	1	Kuala Lumpur / Ipoh	Kalumpang	71.00	72.00	60	P.U.(A) 31/1996
		7	1	Kuala Lumpur / Ipoh	Kalumpang	72.00	74.00	60	P.U.(A) 31/1996
		9	1	Kuala Lumpur / Seremban	Cheras	16.50	17.50	70	P.U.(A) 31/1996
		10	1	Kuala Lumpur / Seremban	Kajang	28.00	32.00	60	P.U.(A) 31/1996
		11	1	Seremban / Kuala Lumpur	Kajang	20.50	24.00	70	P.U.(A) 31/1996
		12	1	Seremban / Kuala Lumpur	Semenyih	29.50	39.50	70	P.U.(A) 31/1996
		13	1	Seremban / Kuala Lumpur	Beranang	39.50	41.50	70	P.U.(A) 31/1996
		16	2	Lebuhraya Kuala Lumpur / Karak	Menuju ke Barat	35.00	37.50	80	P.U.(A) 358/1999

Jadual 5.2 : Daftar Had Laju Tempatan Jalan Persekutuan (Malaysia Barat) Sehingga 31 Disember 2021

NO.	NEGERI	BIL. DALAM WARTA	NO. LALUAN	NAMA JALAN	LOKASI/ TEMPAT	MULA (km)	AKHIR (km)	HAD LAJU (km/j)	NO. WARTA/TAHUN
Daftar Had Laju Tempatan Jalan Persekutuan (Malaysia Barat) Sehingga 31 Disember 2021									
5	Selangor	17	2	Lebuhraya Kuala Lumpur / Karak	Menuju ke Barat	15.50	33.30	80	P.U.(A) 31/1996
		18	2	Lebuhraya Kuala Lumpur / Karak	Menuju ke Barat	33.30	36.85	60	P.U.(A) 31/1996
		20	5	Klang / Port Dickson	Telok Panglima Garang	16.00	18.00	70	P.U.(A) 147/2014
		21	5	Klang / Port Dickson	Jenjarom	21.50	24.00	70	P.U.(A) 147/2014
		22	5	Klang / Port Dickson	Teluk Datuk	30.00	32.00	70	P.U.(A) 147/2014
		23	5	Klang / Port Dickson	Banting	32.00	35.00	60	P.U.(A) 31/1996
		27	5	Klang / Teluk Intan	Sg. Pelek	80.50	84.00	60	P.U.(A) 147/2014
		28	5	Klang / Teluk Intan	Klang	4.50	5.00	60	P.U.(A) 31/1996
		29	5	Klang / Teluk Intan	Klang	9.00	10.00	60	P.U.(A) 31/1996
		30	5	Klang / Teluk Intan	Sungai Janggut / Sungai Sembilang	22.50	29.00	60	P.U.(A) 31/1996
		31	5	Klang / Teluk Intan	Jeram	31.00	32.00	60	P.U.(A) 31/1996
		32	5	Klang / Teluk Intan	Sungai Buloh	35.00	36.00	70	P.U.(A) 147/2014
		33	5	Klang / Teluk Intan	Assam Jawa	39.50	40.50	60	P.U.(A) 31/1996
		34	5	Klang / Teluk Intan	Kuala Selangor	44.50	46.00	60	P.U.(A) 147/2014
		35	5	Klang / Teluk Intan	Kuala Selangor	46.00	48.00	60	P.U.(A) 31/1996
		36	5	Klang / Teluk Intan	Kuala Selangor	48.00	51.00	60	P.U.(A) 147/2014
		37	5	Klang / Teluk Intan	Tanjung Karang	59.50	51.00	60	P.U.(A) 31/1996
		38	5	Klang / Teluk Intan	Sekinchan	72.00	75.50	60	P.U.(A) 31/1996
		39	5	Klang / Teluk Intan	Pasir Panjang	81.00	82.00	70	P.U.(A) 322/2012
		40	5	Klang / Teluk Intan	Sg. Nibong	82.00	85.50	70	P.U.(A) 322/2012
		41	5	Klang / Teluk Intan	Simpang Lima	88.00	89.50	70	P.U.(A) 322/2012
		42	5	Klang / Teluk Intan	Sungai Hj. Dorani	91.50	93.00	70	P.U.(A) 322/2012
		43	5	Klang / Teluk Intan	Sungai Besar	97.00	99.00	60	P.U.(A) 31/1996
		44	5	Klang / Teluk Intan	Sabak Bernam	109.50	110.50	60	P.U.(A) 31/1996
		45	54	Kepong / Kuala Selangor	Sungai Buloh	19.00	20.50	60	P.U.(A) 31/1996
		46	54	Kepong / Kuala Selangor	Ijok	32.00	35.00	70	P.U.(A) 147/2014
		47	54	Kepong / Kuala Selangor	Simpang Tiga Ijok	46.00	47.00	60	P.U.(A) 31/1996
		49	54	Kepong / Kuala Selangor	Assam Jawa	58.50	60.50	60	P.U.(A) 31/1996
		50	68	Kuala Selangor / Bentong	Jalan Gombak	13.50	19.00	60	P.U.(A) 31/1996
		51	-	Kuala Lumpur/Port Klang	Petaling Jaya	18.00	21.50	60	P.U.(A) 482/1996
		52	29	Lebuhraya Damansara Puchong / Putrajaya & Cyberjaya	Pejabat Pos Puchong	11.00	20.86	80	P.U.(A) 108/2003
		53	5	Klang / Teluk Intan	Kuala Selangor	43.00	44.00	70	P.U.(A) 322/2012
		54	1210	Felda Bukit Cherakah	Seksyen 0.0 - 8.2	31.80	40.00	70	P.U.(A) 322/2012
		55	1	Kuala Lumpur/Ipoh	Selayang	12.00	17.00	80	P.U.(A) 445/2012
		56	1	Kuala Lumpur/Ipoh	Selayang	25.00	32.00	80	P.U.(A) 445/2012
		57	28	Lingkar Tengah II (MRR2)	Selayang	8.00	16.00	80	P.U.(A) 445/2012
		58	28	Lingkar Tengah II (MRR2)	Ampang	19.00	26.00	80	P.U.(A) 445/2012
		59	54	Kepong/Kuala Selangor	Ijok	40.00	43.00	50	P.U.(A) 147/2014
		60	5	Klang/Teluk Intan	Tanjung Karang	60.50	61.50	60	P.U.(A) 147/2014

Jadual 5.2 : Daftar Had Laju Tempatan Jalan Persekutuan (Malaysia Barat) Sehingga 31 Disember 2021

NO.	NEGERI	BIL. DALAM WARTA	NO. LALUAN	NAMA JALAN	LOKASI/ TEMPAT	MULA (km)	AKHIR (km)	HAD LAJU (km/j)	NO. WARTA/TAHUN
Daftar Had Laju Tempatan Jalan Persekutuan (Malaysia Barat) Sehingga 31 Disember 2021									
6	Negeri Sembilan	1	1	Seremban / Kuala Lumpur	Seremban	0.00	4.50	70	P.U.(A) 299/2005
		2	1	Seremban / Kuala Lumpur	Mantin	16.00	17.50	70	P.U.(A) 299/2005
		3	1	Seremban / Johor Bahru	Seremban	0.00	2.50	70	P.U.(A) 299/2005
		4	1	Seremban / Johor Bahru	Pedas	17.00	19.00	70	P.U.(A) 299/2005
		5	1	Seremban / Johor Bahru	Pedas	19.00	20.50	70	P.U.(A) 299/2005
		6	1	Seremban / Johor Bahru	Rembau	25.00	26.50	70	P.U.(A) 299/2005
		7	1	Seremban / Johor Bahru	Kota	37.50	39.00	70	P.U.(A) 299/2005
		8	1	Seremban / Johor Bahru	Tampin	47.00	50.00	70	P.U.(A) 299/2005
		9	1	Seremban / Johor Bahru	Gemencheh	73.00	77.00	70	P.U.(A) 299/2005
		10	1	Seremban / Johor Bahru	Gemas	98.00	102.00	70	P.U.(A) 299/2005
		11	5	Port Dickson / Melaka	Port Dickson	0.00	2.00	70	P.U.(A) 299/2005
		12	5	Port Dickson / Melaka	Pasir Panjang	24.00	26.00	60	P.U.(A) 322/2012
		13	5	Port Dickson / Melaka	Pengkalan Kempas	37.00	38.00	70	P.U.(A) 299/2005
		14	5	Port Dickson / Melaka	Linggi	41.00	42.00	70	P.U.(A) 299/2005
		15	5	Port Dickson / Melaka	Teluk Kemang	11.50	13.00	60	P.U.(A) 322/2012
		16	9	Tampin / Karak	Air Mawar	10.50	12.00	70	P.U.(A) 299/2005
		17	9	Tampin / Karak	Johol	15.00	17.00	70	P.U.(A) 299/2005
		18	9	Tampin / Karak	Senaling	32.00	34.50	70	P.U.(A) 299/2005
		19	9	Tampin / Karak	Kuala Pilah	34.50	38.50	70	P.U.(A) 299/2005
		20	9	Simpang Pertang / Karak	Simpang Pertang	66.00	67.00	70	P.U.(A) 299/2005
		21	9	Tampin / Karak	Serting Ulu	76.00	77.00	70	P.U.(A) 299/2005
		22	9	Simpang Pertang / Karak	Simpang Durian	86.00	89.00	70	P.U.(A) 299/2005
		23	9	Tampin / Karak	Batu Kikir	91.00	92.00	70	P.U.(A) 299/2005
		24	10	Gemas / Temerloh	Rompin	14.50	16.50	70	P.U.(A) 299/2005
		25	10	Gemas / Temerloh	Rompin	21.00	23.00	70	P.U.(A) 299/2005
		26	10	Gemas / Temerloh	Mahsan	41.00	42.50	70	P.U.(A) 299/2005
		27	11	Kuala Pilah / Bahau	Juasseh	10.50	12.00	70	P.U.(A) 299/2005
		28	11	Lebu Raya Bahau - Keratong	Seri Jempol - Simpang Empat Bandar	U 2.88756 T 102.410053	U 2.903058 T 102.642655	80	P.U.(A)248/2017
		29	51	Seremban / Kuala Pilah	Seremban	1.00	5.00	70	P.U.(A) 299/2005
		30	51	Seremban / Kuala Pilah	Seremban	5.00	9.00	70	P.U.(A) 299/2005
		31	51	Seremban / Kuala Pilah	Tanjung Ipoh	31.00	33.00	70	P.U.(A) 299/2005
		32	51	Seremban / Kuala Pilah	Kuala Pilah	37.00	40.00	70	P.U.(A) 299/2005
		33	53	Seremban / Port Dickson	Jalan Rasah	0.00	6.00	70	P.U.(A) 299/2005
		34	53	Seremban / Port Dickson	Mambau	6.00	8.00	70	P.U.(A) 299/2005
		35	53	Seremban / Port Dickson	Kg. Bemban	23.00	25.00	60	P.U.(A) 322/2012
		36	53	Seremban / Port Dickson	Port Dickson	30.00	32.00	80	P.U.(A) 97/2013
		37	86	Seremban/Kuala Klawang	Bt.9, Pantai	15.50	17.00	60	P.U.(A) 322/2012
		38	362	Seremban/Labu/Nilai	Kg. Kondok, Labu	18.30	19.10	50	P.U.(A) 339/2012
7	Melaka	1	5	Melaka / Muar	Kandang	1.50	7.50	60	P.U.(A) 31/1996
		2	5	Melaka / Muar	Umbai	12.50	13.50	70	P.U.(A) 31/1996
		3	5	Melaka / Muar	Tedong	19.50	21.00	70	P.U.(A) 31/1996
		4	5	Melaka / Muar	Sungai Rambai	3.50	32.00	60	P.U.(A) 31/1996
		5	5	Melaka / Port Dickson	Tanjung Kerling	2.50	11.00	70	P.U.(A) 31/1996
		6	5	Melaka / Port Dickson	Tangga Batu	12.50	14.50	70	P.U.(A) 31/1996
		7	5	Melaka / Port Dickson	Pekan Batu 11	16.50	17.50	70	P.U.(A) 31/1996

Jadual 5.2 : Daftar Had Laju Tempatan Jalan Persekutuan (Malaysia Barat) Sehingga 31 Disember 2021

NO.	NEGERI	BIL. DALAM WARTA	NO. LALUAN	NAMA JALAN	LOKASI/ TEMPAT	MULA (km)	AKHIR (km)	HAD LAJU (km/j)	NO. WARTA/TAHUN
Daftar Had Laju Tempatan Jalan Persekutuan (Malaysia Barat) Sehingga 31 Disember 2021									
7	Melaka	8	5	Melaka / Port Dickson	Sungai Udang	18.50	20.50	70	P.U.(A) 31/1996
		9	5	Melaka / Port Dickson	Masjid Tanah	28.00	29.50	60	P.U.(A) 31/1996
		10	5	Melaka / Port Dickson	Ramuan China Besar	34.50	36.00	60	P.U.(A) 31/1996
		11	5	Melaka / Port Dickson	Lubok China	42.50	44.00	60	P.U.(A) 31/1996
		12	19	Melaka / Kendong	Malim	3.00	7.00	70	P.U.(A) 31/1996
		13	19	Melaka / Kendong	Paya Rumput	12.50	14.00	70	P.U.(A) 31/1996
		15	19	Melaka / Kendong	Alor Gajah	23.00	25.00	60	P.U.(A) 31/1996
		18	5	Melaka / Muar	Serkam	17.50	19.00	60	P.U.(A) 31/1996
		19	264	Semabok/Gapam/ Ayer Keroh	Persimpangan Laluan 19 hingga ke Persimpangan Bukit Katil	0.00	4.30	80	P.U.(A) 55/2014
		20	138	Masjid Tanah/ Kuala Linggi	Pekan Kuala Sungai Baru	38.80	40.60	60	P.U.(A) 55/2014
		21	139	Masjid Tanah/Lendu/ Alor Gajah	Masjid Tanah	28.70	29.90	60	P.U.(A) 55/2014
		22	61	Alor Gajah/Tampin	Alor Gajah	24.40	25.40	60	P.U.(A) 55/2014
		23	144	Kandang/Jasin	Bemban	20.00	23.00	60	P.U.(A) 147/2014
		24	144	Kandang/Jasin	Taman Asia	25.00	28.00	60	P.U.(A) 147/2014
25	144	Kandang/Jasin	Jasin	28.00	31.00	60	P.U.(A) 147/2014		
8	Johor	1	1	Johor Bahru / Seremban	Johor Bahru	0.50	9.20	70	P.U.(A) 330/2002
		2	1	Johor Bahru / Seremban	Johor Bahru	9.20	18.20	80	P.U.(A) 330/2002
		3	1	Johor Bahru / Seremban	Senai	24.50	27.00	70	P.U.(A) 330/2002
		4	1	Johor Bahru / Seremban	Kulai	27.00	37.00	60	P.U.(A) 330/2002
		5	1	Johor Bahru / Seremban	Kelapa Sawit	41.00	43.50	60	P.U.(A) 330/2002
		6	1	Johor Bahru / Seremban	Air Bemban	46.00	51.00	60	P.U.(A) 330/2002
		7	1	Johor Bahru / Seremban	Bukit Batu	53.50	55.00	60	P.U.(A) 330/2002
		8	1	Johor Bahru / Seremban	Simpang Renggam	73.00	76.00	60	P.U.(A) 330/2002
		9	1	Johor Bahru / Seremban	Macap	83.00	85.00	60	P.U.(A) 330/2002
		10	1	Johor Bahru / Seremban	Ayer Hitam	93.50	94.50	60	P.U.(A) 330/2002
		11	1	Johor Bahru / Seremban	Kg. Parit Haji Gaffar	104.00	106.00	60	P.U.(A) 330/2002
		12	1	Johor Bahru / Seremban	Yong Peng	111.00	114.00	60	P.U.(A) 330/2002
		13	1	Johor Bahru / Seremban	Chaah	121.00	122.00	60	P.U.(A) 330/2002
		14	1	Johor Bahru / Seremban	Lam Lee	137.50	140.00	70	P.U.(A) 330/2002
		15	1	Johor Bahru / Seremban	Pekan Labis	154.00	158.00	60	P.U.(A) 330/2002
		16	1	Johor Bahru / Seremban	Stesyen Tenang	167.00	169.00	60	P.U.(A) 330/2002
		17	1	Johor Bahru / Seremban	Bandar Segamat	181.00	189.00	60	P.U.(A) 330/2002
		18	1	Johor Bahru / Seremban	Buluh Kasap	193.50	195.50	60	P.U.(A) 330/2002
		19	1	Johor Bahru / Seremban	Batu Anam	201.50	204.50	60	P.U.(A) 330/2002
		20	1	Johor Bahru / Seremban	Gemas	213.00	214.00	70	P.U.(A) 55/2014
		21	3	Johor Bahru / Kuantan	Jalan Tebrau	1.70	22.00	70	P.U.(A) 330/2002
		22	3	Johor Bahru / Kuantan	Kota Tinggi	37.00	43.00	70	P.U.(A) 445/2012
		23	3	Johor Bahru / Kuantan	Jemaluang	110.00	113.00	60	P.U.(A) 330/2002
		24	3	Johor Bahru / Kuantan	Mersing	126.00	141.00	60	P.U.(A) 330/2002
		25	3	Johor Bahru / Kuantan	Endau	167.00	170.00	60	P.U.(A) 330/2002
		26	5	Johor Bahru / Muar	Skudai	18.20	24.00	70	P.U.(A) 330/2002

Jadual 5.2 : Daftar Had Laju Tempatan Jalan Persekutuan (Malaysia Barat) Sehingga 31 Disember 2021

NO.	NEGERI	BIL. DALAM WARTA	NO. LALUAN	NAMA JALAN	LOKASI/ TEMPAT	MULA (km)	AKHIR (km)	HAD LAJU (km/j)	NO. WARTA/TAHUN
Daftar Had Laju Tempatan Jalan Persekutuan (Malaysia Barat) Sehingga 31 Disember 2021									
8	Johor	27	5	Johor Bahru / Muar	Pekan Ulu Choh	33.00	34.50	60	P.U.(A) 330/2002
		28	5	Johor Bahru / Muar	Pekan Nenas	43.00	45.00	60	P.U.(A) 330/2002
		29	5	Johor Bahru / Muar	Pontian Kechil	58.00	64.00	60	P.U.(A) 330/2002
		30	5	Johor Bahru / Muar	Air Baloi	74.00	76.00	60	P.U.(A) 330/2002
		31	5	Johor Bahru / Muar	Sanglang	79.00	82.00	60	P.U.(A) 330/2002
		32	5	Johor Bahru / Muar	Benut	85.00	87.00	60	P.U.(A) 330/2002
		33	5	Johor Bahru / Muar	Rengit	98.50	100.00	60	P.U.(A) 330/2002
		34	5	Johor Bahru / Muar	Punggor	104.00	105.00	70	P.U.(A) 330/2002
		35	5	Johor Bahru / Muar	Senggarang	112.00	114.00	70	P.U.(A) 330/2002
		36	5	Johor Bahru / Muar	Batu Pahat	130.00	138.00	60	P.U.(A) 330/2002
		37	5	Johor Bahru / Muar	Simpang Lima	140.00	141.50	60	P.U.(A) 330/2002
		38	5	Johor Bahru / Muar	Parit Besar	144.50	146.00	60	P.U.(A) 330/2002
		39	5	Johor Bahru / Muar	Semerah	153.50	155.00	70	P.U.(A) 147/2014
		40	5	Johor Bahru / Muar	Parit Yusof	156.80	157.50	70	P.U.(A) 147/2014
		41	5	Johor Bahru / Muar	Sg. Balang	158.30	158.80	70	P.U.(A) 147/2014
		42	5	Johor Bahru / Muar	Sri Menanti	165.15	165.90	50	P.U.(A) 147/2014
		43	5	Johor Bahru / Muar	Parit Jawa	172.30	174.20	70	P.U.(A) 147/2014
		44	5	Johor Bahru / Muar	Muar	184.00	193.00	60	P.U.(A) 330/2002
		45	5	Johor Bahru / Muar	Kesang	198.00	199.00	60	P.U.(A) 330/2002
		46	16	Jalan Lapangan Terbang	Senai	25.50	30.00	70	P.U.(A) 330/2002
		47	17	Johor Bahru / Pasir Gudang	Masai	30.00	34.00	70	P.U.(A) 330/2002
		48	17	Johor Bahru / Pasir Gudang	Pasir Gudang	39.00	42.00	70	P.U.(A) 330/2002
		49	23	Muar / Segamat	Parit Bunga	4.80	5.30	60	P.U.(A) 330/2002
		50	23	Muar / Segamat	Sg. Mati	12.20	13.20	60	P.U.(A) 330/2002
		51	23	Muar / Segamat	Bukit Kangkar	15.60	16.30	60	P.U.(A) 330/2002
		52	23	Muar / Segamat	Tangkak	26.60	28.50	60	P.U.(A) 330/2002
		53	23	Muar / Segamat	Sagil	37.20	38.40	60	P.U.(A) 330/2002
		54	23	Muar / Segamat	Jementah	56.02	60.02	60	P.U.(A) 330/2002
		55	23	Muar / Segamat	Segamat	78.00	80.00	60	P.U.(A) 330/2002
		56	24	Yong Peng / Muar	Jalan Yong Peng	113.50	114.00	70	P.U.(A) 330/2002
		57	24	Yong Peng / Muar	Jalan Pt. Yaani	119.00	121.50	70	P.U.(A) 330/2002
		58	24	Yong Peng / Muar	Jalan Pt. Sulong	137.00	139.00	70	P.U.(A) 330/2002
59	24	Johor Bahru / Muar	Bakri	166.20	167.00	60	P.U.(A) 330/2002		
60	50	Batu Pahat / Mersing	Batu Pahat	0.00	11.00	60	P.U.(A) 322/2012		
61	50	Batu Pahat / Mersing	Sri Gading	12.00	13.50	60	P.U.(A) 330/2002		
62	50	Batu Pahat / Mersing	Sri Gading	13.50	16.00	60	P.U.(A) 330/2002		
63	50	Batu Pahat / Mersing	Parit Raja	17.00	23.50	60	P.U.(A) 322/2012		
64	50	Batu Pahat / Mersing	Ayer Hitam	31.00	31.50	70	P.U.(A) 330/2002		
65	50	Batu Pahat / Mersing	Ayer Hitam	31.50	33.00	60	P.U.(A) 330/2002		
66	50	Batu Pahat / Mersing	Sri Lalang	44.00	47.00	60	P.U.(A) 330/2002		
67	50	Batu Pahat / Mersing	Bandar Kluang	48.00	61.00	60	P.U.(A) 330/2002		
68	50	Batu Pahat / Mersing	Kg. Gajah	66.00	68.00	60	P.U.(A) 330/2002		
69	50	Batu Pahat / Mersing	Kahang	88.00	91.00	60	P.U.(A) 330/2002		
70	50	Batu Pahat / Mersing	Jemaluang	99.00	100.00	60	P.U.(A) 330/2002		
71	50	Batu Pahat / Mersing	Lukut	134.00	136.00	70	P.U.(A) 330/2002		
72	91	Kota Tinggi / Kluang	Ulu Belitong	65.50	67.50	70	P.U.(A) 330/2002		

Jadual 5.2 : Daftar Had Laju Tempatan Jalan Persekutuan (Malaysia Barat) Sehingga 31 Disember 2021

NO.	NEGERI	BIL. DALAM	NO. LALUAN	NAMA JALAN	LOKASI/ TEMPAT	MULA (km)	AKHIR (km)	HAD LAJU (km/j)	NO. WARTA/TAHUN
Daftar Had Laju Tempatan Jalan Persekutuan (Malaysia Barat) Sehingga 31 Disember 2021									
8	Johor	73	91	Kota Tinggi / Kluang	Sri Lambak	76.00	79.00	60	P.U.(A) 330/2002
		74	91	Kota Tinggi / Kluang	Kluang	85.50	89.90	60	P.U.(A) 330/2002
		75	94	Kulai / Kota Tinggi	Kulai	0.50	3.00	60	P.U.(A) 330/2002
		76	95	Pontian Kecil / Kukup	Kg. Rimba Terjun	0.00	3.00	60	P.U.(A) 330/2002
		77	95	Pontian Kecil / Kukup	Permas	17.50	20.00	60	P.U.(A) 330/2002
		78	172	Jalan Hospital, Jalan Rambutan, Jalan Mohd Salim (Bermula di km 53.80 Jalan Batu Pahat (Laluan 50) dan Berakhir di km 5501 Jalan Mersing (Laluan 50)	Kluang	53.80	55.01	60	P.U.(A) 330/2002
		79	173	Jalan Besar (Bermula di km 52.73 Jalan Batu Pahat (Laluan 50) dan Berakhir di km 88.30 Jalan Kota Tinggi (Laluan 91)	Kluang	52.73	88.30	60	P.U.(A) 330/2002
		80	188	Jalan Lingkaran Dalam Johor Bahru - Persimpangan Jalan Sultan Ibrahim/ Persimpangan Yahya Awal	-	0.00	4.00	70	P.U.(A) 55/2014
		81	188	Jalan Lingkaran Dalam Johor Bahru - Persimpangan Yahya Awal/Jalan Skudai	-	3.20	4.81	50	P.U.(A) 99/2012
82	91	Kota Tinggi/Kluang	Jalan Air Terjun - Kluang	0.00	7.00	70	P.U.(A) 445/2012		
9	Pahang	7	2	Kuantan / Kuala Lumpur	Maran	65.50	67.50	60	P.U.(A) 31/1996
		8	2	Kuantan / Kuala Lumpur	Maran	75.50	78.50	50	P.U.(A) 225/2012
		9	2	Kuantan / Kuala Lumpur	Kg. Awah	110.00	111.00	60	P.U.(A) 225/2012
		10	2	Kuantan / Kuala Lumpur	Lanchang	156.00	158.00	60	P.U.(A) 31/1996
		11	2	Kuantan / Kuala Lumpur	Karak	177.00	180.00	60	P.U.(A) 31/1996
		12	2	Kuantan / Kuala Lumpur	Bentong	182.50	183.50	60	P.U.(A) 31/1996
		16	2	Lebuhraya Kuala Lumpur / Karak	Menuju ke Barat	37.50	38.50	60	P.U.(A) 358/1999
		20	2	Lebuhraya Kuala Lumpur / Karak	Menuju ke Barat	51.10	52.30	60	P.U.(A) 31/1996
		21	2	Lebuhraya Kuala Lumpur / Karak	Menuju ke Barat	52.30	62.30	80	P.U.(A) 31/1996
		22	2	Kuala Lumpur / Kuantan	Jambu Rias	90.50	92.00	80	P.U.(A) 31/1996
		23	2	Kuantan / Pelabuhan Kuantan	Kuantan	0.00	4.00	60	P.U.(A) 31/1996
		24	2	Kuantan / Pelabuhan Kuantan	Kg. Beserah	7.00	8.50	60	P.U.(A) 31/1996

Jadual 5.2 : Daftar Had Laju Tempatan Jalan Persekutuan (Malaysia Barat) Sehingga 31 Disember 2021

NO.	NEGERI	BIL. DALAM WARTA	NO. LALUAN	NAMA JALAN	LOKASI/ TEMPAT	MULA (km)	AKHIR (km)	HAD LAJU (km/j)	NO. WARTA/TAHUN
Daftar Had Laju Tempatan Jalan Persekutuan (Malaysia Barat) Sehingga 31 Disember 2021									
9	Pahang	25	2	Kuantan / Pelabuhan Kuantan	Kg. Sg. Karang	11.00	12.00	60	P.U.(A) 31/1996
26		2	Kuantan / Pelabuhan Kuantan	Kg. Balok	16.00	17.00	60	P.U.(A) 31/1996	
27		3	Kuantan / Kemaman	Kg. Sg. Ular	30.00	34.00	70	P.U.(A) 31/1996	
28		3	Kuantan / Pekan	Kg. Gudang Rasau	9.00	11.00	70	P.U.(A) 31/1996	
29		3	Kuantan / Johor Bahru	Simpang Kg. Langgar	39.50	41.50	60	P.U.(A) 31/1996	
30		3	Kuantan / Johor Bahru	Pekan	46.00	49.50	60	P.U.(A) 31/1996	
31		3	Kuantan / Johor Bahru	Kg. Sungai Puteri	130.00	132.00	70	P.U.(A) 31/1996	
32		3	Kuantan / Johor Bahru	Rompin	134.00	136.00	70	P.U.(A) 322/2012	
33		3	Kuantan / Johor Bahru	Kg. Tanjong Gemok	155.00	158.00	70	P.U.(A) 322/2012	
34		8	Kuala Lumpur / Kuala Lipis	Bentong	70.00	75.50	60	P.U.(A) 31/1996	
35		218	Bentong Lama/Raub	Kg. Baru Sang Lee	91.50	93.50	70	P.U.(A) 147/2014	
36		218	Bentong Lama/Raub	Kg. Baru Teras	102.00	106.00	70	P.U.(A) 147/2014	
37		8	Kuala Lumpur / Kuala Lipis	Raub	112.50	117.50	70	P.U.(A) 147/2014	
38		8	Kuala Lumpur / Kuala Lipis	Kg. Temau-Kg. Jeruas	128.00	133.00	70	P.U.(A) 147/2014	
39		8	Kuala Lumpur / Kuala Lipis	Jeram Besu-Benta	139.00	141.00	70	P.U.(A) 147/2014	
40		8	Kuala Lumpur / Kuala Lipis	Benta	150.00	152.00	60	P.U.(A) 31/1996	
41		8	Kuala Lumpur / Kuala Lipis	Benta Estate	155.00	158.50	60	P.U.(A) 31/1996	
42		8	Kuala Lumpur / Kuala Lipis	Kg. Renggai	162.00	163.00	60	P.U.(A) 31/1996	
43		8	Kuala Lumpur / Kuala Lipis	Kg. Penjom	165.00	169.00	60	P.U.(A) 31/1996	
44		8	Kuala Lumpur / Kuala Lipis	Kuala Lipis	172.00	177.00	60	P.U.(A) 31/1996	
45	8	Benta / Lipis	Lipis	15.00	17.00	60	P.U.(A) 31/1996		
46	8	Kuala Lumpur / Kota Bharu	Kg. Bapong / Berchang / Padang Tengku	183.50	193.00	70	P.U.(A) 31/1996		
47	8	Kuala Lumpur / Kota Bharu	Pagar Sasak / Dada Kering	210.50	214.50	70	P.U.(A) 31/1996		
48	8	Kuala Lumpur / Kota Bharu	Kg. Persit	253.00	258.00	70	P.U.(A) 31/1996		
49	8	Kuala Lumpur / Kota Bharu	Kg. Merapoh	264.00	268.50	70	P.U.(A) 31/1996		

Jadual 5.2 : Daftar Had Laju Tempatan Jalan Persekutuan (Malaysia Barat) Sehingga 31 Disember 2021

NO.	NEGERI	BIL. DALAM WARTA	NO. LALUAN	NAMA JALAN	LOKASI/ TEMPAT	MULA (km)	AKHIR (km)	HAD LAJU (km/j)	NO. WARTA/TAHUN
Daftar Had Laju Tempatan Jalan Persekutuan (Malaysia Barat) Sehingga 31 Disember 2021									
9	Pahang	50	9	Bukit Ibam / Leban Chondong	Kedaik	37.50	39.50	60	P.U.(A) 31/1996
		51	10	Bahau / Temerloh	Triang	32.50	34.00	60	P.U.(A) 31/1996
		52	10	Bahau / Temerloh	Mengkuang	41.00	42.00	60	P.U.(A) 31/1996
		53	11	Bahau / Keratong	Palong (Seremban-Kuantan)	97.50	99.50	60	P.U.(A) 31/1996
		54	12	Kuantan / Segamat	Simpang ke Paloh Hinai-Simpang IKBN	44.00	57.00	70	P.U.(A) 147/2014
		55	12	Kuantan / Segamat	Paloh Hinai	59.50	61.50	60	P.U.(A) 31/1996
		56	12	Kuantan / Segamat	Keratong IV	141.50	143.50	60	P.U.(A) 31/1996
		57	64	Jerantut / Maran	Jerantut Feri	154.50	155.50	70	P.U.(A) 31/1996
		58	64	Benta Jerantut	Jerantut	162.00	166.00	60	P.U.(A) 31/1996
		59	64	Kuantan/Jerantut/ Benta	Damak	185.50	187.50	70	P.U.(A) 31/1996
		60	64	Kuantan/Jerantut/ Benta	Batu Balai	193.00	194.50	70	P.U.(A) 31/1996
		61	64	Kuantan / Benta	Jeransang	204.50	207.50	60	P.U.(A) 31/1996
		62	64	Kuantan / Benta	Tg. Besar	209.50	213.50	60	P.U.(A) 31/1996
		63	64	Kuantan / Benta	Benta	215.50	226.00	60	P.U.(A) 31/1996
		64	68	Kuala Lumpur / Bentong	Ketari	72.50	74.00	60	P.U.(A) 31/1996
		67	98	Temerloh / Jerantut	Tebing Tinggi	44.50	45.50	70	P.U.(A) 31/1996
		68	185	Pos Slim / Lojing	-	47.20	55.30	60	P.U.(A) 342/2011
		69	185	Pos Slim / Lojing	-	55.30	58.70	70	P.U.(A) 342/2011
		70	3	Kuantan/Johor Bahru	Kg. Sg. Putri	129.00	131.00	70	P.U.(A) 322/2012
		71	12	Lebu Raya Kuantan-Segamat	Bandar Satelit Muadzam Shah	U 3.069348, T103.068725	U 3.101235, T103.086376	60	P.U.(A) 175/2018
		72	3	Kuantan/Johor Bahru	Sek. Keb. Nenasi	90.00	94.00	70	P.U.(A) 322/2012
		73	3	Kuantan/Johor Bahru	Sek. Keb. Bebar	103.00	107.00	70	P.U.(A) 322/2012
		74	12	Kuantan/Segamat	Simpang Simpai	88.00	90.00	70	P.U.(A) 322/2012
		75	12	Kuantan/Segamat	Simpang Runcang	95.00	99.00	70	P.U.(A) 322/2012
		76	12	Kuantan/Segamat	Simpang Masuk Bandar 2 Paloh Hinai	109.00	112.00	70	P.U.(A) 322/2012
		77	87	Temerloh / Mentakab	Simpang Kem Batu 3 Temerloh hingga Bukit Mikro/ Bukit Cermin	4.00	6.00	70	P.U.(A) 55/2014
		78	87	Temerloh / Mentakab	Simpang Jalan Bahagia hingga Kg. Paya Kecil	0.00	1.00	70	P.U.(A) 55/2014
		79	87	Temerloh / Mentakab	Simpang Bulatan Temerloh hingga Simpang Jalan Bahagia	125.00	127.00	70	P.U.(A) 55/2014
		80	87	Temerloh / Mentakab	Kg. Mambang Berulang hingga Mentakab	7.00	8.00	70	P.U.(A) 55/2014

Jadual 5.2 : Daftar Had Laju Tempatan Jalan Persekutuan (Malaysia Barat) Sehingga 31 Disember 2021

NO.	NEGERI	BIL. DALAM WARTA	NO. LALUAN	NAMA JALAN	LOKASI/ TEMPAT	MULA (km)	AKHIR (km)	HAD LAJU (km/j)	NO. WARTA/TAHUN
Daftar Had Laju Tempatan Jalan Persekutuan (Malaysia Barat) Sehingga 31 Disember 2021									
9	Pahang	81	2	Kuala Lumpur/Kuantan	Pejabat JKR Daerah Temerloh hingga Ibu Pejabat Polis Daerah Temerloh	124.00	127.00	70	P.U.(A) 55/2014
		82	2	Kuala Lumpur/Kuantan	Batu 3 Jalan Karak, Mentakab Indah, Kem Batu 5 Mentakab hingga Kg. Desa Bakti	142.00	147.00	70	P.U.(A) 55/2014
		83	3	Kuantan/Johor Bahru	Sek. Keb. Tg. Batu	80.00	86.00	70	P.U.(A) 147/2014
		84	3	Kuantan/Johor Bahru	Sek. Keb. Sinar Mutiara	51.00	59.00	70	P.U.(A) 147/2014
		85	12	Kuantan/Segamat	Kawasan Timbang JPJ	59.00	61.00	70	P.U.(A) 147/2014
		86	12	Kuantan/Segamat	Simpang Kota Perdana	83.00	85.00	70	P.U.(A) 147/2014
		87	12	Kuantan/Segamat	Simpang Masuk Felda Chini	106.00	108.00	70	P.U.(A) 147/2014
		88	82	Batu Balik/Pekan	Kuala Mentiga, Kg. Tanjung-Sek. Keb. Paloh Hinai	0.00	10.00	70	P.U.(A) 147/2014
		89	82	Batu Balik/Pekan	Simpang Sek. Keb. Serambi	12.00	14.00	70	P.U.(A) 147/2014
		90	82	Batu Balik/Pekan	Simpang Sek. Keb. Rumbia	17.00	19.00	70	P.U.(A) 147/2014
		91	82	Batu Balik/Pekan	Simpang Sek. Keb. Temai	21.00	25.00	60	P.U.(A) 147/2014
		92	82	Batu Balik/Pekan	Simpang Sek. Keb. Acheh	31.00	33.00	70	P.U.(A) 147/2014
		93	82	Batu Balik/Pekan	Medang	35.00	39.00	70	P.U.(A) 147/2014
		94	2484	Jalan Masuk Felda Chini	-	0.00	24.00	70	P.U.(A) 147/2014
		95	98	Temerloh/Jerantut	Kg. Paya Mengkuang sehingga Kg. Desa Murni	T 102.394589, U 3.528331	3.538183	70	P.U.(A) 277/2015
		96	11	Lebuhraya Bahau-Keratong	Persimpangan Utama Palong hingga persimpangan Laluan 12	U 2.90982, T102.666974	U .919381, T 102.948318	80	P.U.(A)248/2017
97	3	Jalan Kuantan -Endau	Hutan Rekreasi Menchali - SMK Seri Rompin	U 2.903357, T103.424077	U 2.930779, T 103.419779	60	P.U.(A)248/2017		

Jadual 5.2 : Daftar Had Laju Tempatan Jalan Persekutuan (Malaysia Barat) Sehingga 31 Disember 2021

NO.	NEGERI	BIL. DALAM WARTA	NO. LALUAN	NAMA JALAN	LOKASI/ TEMPAT	MULA (km)	AKHIR (km)	HAD LAJU (km/j)	NO. WARTA/TAHUN
Daftar Had Laju Tempatan Jalan Persekutuan (Malaysia Barat) Sehingga 31 Disember 2021									
9	Pahang	98	12	Lebuh Raya Kuantan - Segamat	Jambatan Sg. Gadak sehingga Ladang Teh DARA	U 3.025018, T 103.038881	U 3.062034, T 103.064198	60	P.U. (A) 175/2018
		99	8	Jalan Bentong - Gua Musang	Kampung Durian Sebatang - Kampung Kuala Gali	U 3.889986, T 101.894735	U 3.916093, T 101.894735	60	P.U.(A) 185/2019
10	Terengganu	1	3	Kuala Terengganu / Kota Bharu	Durian Burung / Manir	7.00	9.00	70	P.U.(A) 225/2012
		2	3	Kuala Terengganu / Kota Bharu	Batu Enam	11.00	13.50	70	P.U.(A) 55/2014
		3	3	Kuala Terengganu / Kota Bharu	Sungai Tong	43.00	45.00	80	P.U.(A) 339/2012
		4	3	Kuala Terengganu / Kota Bharu	Permaisuri	68.50	71.50	70	P.U.(A) 443/1999
		5	3	Kuala Terengganu / Kota Bharu	Kg. Air Sejuk, Setiu	73.50	75.50	60	P.U.(A) 443/1999
		6	3	Kuala Terengganu / Kota Bharu	Guntung Luar	77.00	79.00	70	P.U.(A) 443/1999
		7	3	Kuala Terengganu / Kota Bharu	Renik	93.50	95.00	80	P.U.(A) 322/2012
		8	3	Kuala Terengganu / Kota Bharu	Jabi	97.00	99.00	80	P.U.(A) 322/2012
		9	3	Kuala Terengganu / Kota Bharu	Jerteh	107.00	109.00	60	P.U.(A) 443/1999
		10	3	Kuala Terengganu / Kota Bharu	Apal	100.50	102.50	80	P.U.(A) 322/2012
		11	3	Kuala Terengganu / Kota Bharu	Padang Luas	110.00	113.00	80	P.U.(A) 322/2012
		12	3	Kuala Terengganu / Kuantan	Batu Buruk	3.50	8.00	80	P.U.(A) 55/2014
		13	3	Kuala Terengganu / Kuantan	Chendering	8.00	10.00	80	P.U.(A) 55/2014
		14	3	Kuala Terengganu / Kuantan	Marang	17.00	20.00	70	P.U.(A) 443/1999
		15	3	Kuala Terengganu / Kuantan	Merchang	38.50	40.00	70	P.U.(A) 443/1999
		16	3	Kuala Terengganu / Kuantan	Rantau Abang	60.50	62.00	80	P.U.(A) 55/2014

Jadual 5.2 : Daftar Had Laju Tempatan Jalan Persekutuan (Malaysia Barat) Sehingga 31 Disember 2021

NO.	NEGERI	BIL. DALAM WARTA	NO. LALUAN	NAMA JALAN	LOKASI/ TEMPAT	MULA (km)	AKHIR (km)	HAD LAJU (km/j)	NO. WARTA/TAHUN
Daftar Had Laju Tempatan Jalan Persekutuan (Malaysia Barat) Sehingga 31 Disember 2021									
10	Terengganu	17	3	Kuala Terengganu / Kuantan	Kuala Abang	66.00	68.00	70	P.U.(A) 55/2014
		18	3	Kuala Terengganu / Kuantan	Pulau Serai	71.00	73.00	60	P.U.(A) 322/2012
		19	3	Kuala Terengganu / Kuantan	Sure Gate	76.00	86.00	60	P.U.(A) 322/2012
		20	3	Kuala Terengganu / Kuantan	Paka	92.40	103.40	60	P.U.(A) 322/2012
		23	3	Kuala Terengganu / Kuantan	Kemasik	120.00	128.00	80	P.U.(A) 55/2014
		25	3	Kuala Terengganu / Kuantan	Kijal	128.00	145.00	80	P.U.(A) 55/2014
		26	3	Kuala Terengganu / Kuantan	Bakau Tinggi	147.00	149.50	60	P.U.(A) 443/1999
		27	3	Kuala Terengganu / Kuantan	Bandar Chukai	149.00	154.00	70	P.U.(A) 55/2014
		29	14	Kuala Terengganu / Kuantan	Pekan Bukit Payung	13.00	15.00	70	P.U.(A) 443/1999
		30	14	Kuala Terengganu / Kuantan	Binjai Rendah	17.00	19.20	70	P.U.(A) 443/1999
		31	14	Kuala Terengganu / Kuantan	Wakaf Tapai	25.00	26.50	70	P.U.(A) 443/1999
		32	14	Kuala Terengganu / Kuantan	Ajil	30.50	32.50	70	P.U.(A) 443/1999
		33	14	Kuala Terengganu / Jerangau/Jabur	Dungun	76.50	78.50	60	P.U.(A) 443/1999
		34	84	Jertih / Kuala Besut	Alur Lintang	5.00	7.00	60	P.U.(A) 443/1999
		35	106	Jalan Ajil-Kuala Berang	Spg Paya Besar-Spg empat Bandar Ajil	U 5.073332 T 103.031571	U 5.082055-T 103.085755	80	P.U.(A) 342/2017
		36	14	Kuala Terengganu/ Jerangau/Jabur	Dendang	68.50	70.50	70	P.U.(A) 322/2012
		37	14	Kuala Terengganu/ Jerangau/Jabur	Bandar Al Mukhtafi Billah Shah	94.00	95.50	80	P.U.(A) 55/2014
		38	3685	Kuala Terengganu/ Permaisuri	Lembah Bidong	36.00	39.00	80	P.U.(A) 339/2012
		39	3685	Kuala Terengganu/ Permaisuri	Telaga Papan	46.50	49.00	80	P.U.(A) 339/2012

Jadual 5.2 : Daftar Had Laju Tempatan Jalan Persekutuan (Malaysia Barat) Sehingga 31 Disember 2021

NO.	NEGERI	BIL. DALAM WARTA	NO. LALUAN	NAMA JALAN	LOKASI/ TEMPAT	MULA (km)	AKHIR (km)	HAD LAJU (km/j)	NO. WARTA/TAHUN
Daftar Had Laju Tempatan Jalan Persekutuan (Malaysia Barat) Sehingga 31 Disember 2021									
10	Terengganu	40	3685	Kuala Terengganu/ Permaisuri	Kg. Banggol	69.00	70.00	70	P.U.(A) 339/2012
		41	3684	Kuala Terengganu/ Kg. Raja	Saujana	68.00	70.00	70	P.U.(A) 339/2012
		42	3684	Kuala Terengganu/ Kg. Raja	Gong Batu	81.00	82.50	70	P.U.(A) 55/2014
		43	247	Kuala Berang/Sg. Tong	Bukit Nenas	34.20	37.20	70	P.U.(A) 55/2014
		44	3	Kuala Terengganu/ Kota Bharu	Bukit Guntung	T 103.04664, U 5.347617	T 103.057496-U 5.353942	70	P.U.(A) 290/2016
11	Kelantan	1	3	Kota Bharu / Kuala Terengganu	Kota Bharu	0.50	3.50	60	P.U.(A) 31/1996
		2	3	Kota Bharu / Kuala Terengganu	Istana Negeri, Kubang Krian	—	—	60	P.U.(A) 31/1996
		3	3	Kota Bharu / Kuala Terengganu	Pasir Tumboh	8.50	11.00	60	P.U.(A) 31/1996
		4	3	Kota Bharu / Kuala Terengganu	Kedai Melor	18.50	21.00	60	P.U.(A) 31/1996
		5	3	Kota Bharu / Kuala Terengganu	Pak Badol	21.00	22.00	70	P.U.(A) 31/1996
		6	3	Kota Bharu / Kuala Terengganu	Bukit Jawa, Pasir Puteh	26.50	27.50	60	P.U.(A) 31/1996
		7	3	Kota Bharu / Kuala Terengganu	Puteh Selising	27.50	29.50	60	P.U.(A) 322/2012
		8	3	Kota Bharu / Kuala Terengganu	Bukit Abal	29.50	33.50	60	P.U.(A) 31/1996
		9	3	Kota Bharu / Kuala Terengganu	Padang Pak Amat	33.50	36.00	60	P.U.(A) 31/1996
		10	3	Kota Bharu / Kuala Terengganu	Pasir Puteh	38.00	41.50	60	P.U.(A) 31/1996
		11	3	Kota Bharu / Kuala Terengganu	Gaal	44.00	45.00	70	P.U.(A) 31/1996
		12	3	Kota Bharu / Kuala Terengganu	Wakaf Linchong	47.00	48.00	60	P.U.(A) 31/1996
		13	3	Kota Bharu / Rantau Panjang	Kota Bharu	0.50	4.50	60	P.U.(A) 31/1996
		14	3	Kota Bharu / Rantau Panjang	Kg. Kutan	5.50	6.50	60	P.U.(A) 31/1996

Jadual 5.2 : Daftar Had Laju Tempatan Jalan Persekutuan (Malaysia Barat) Sehingga 31 Disember 2021

NO.	NEGERI	BIL. DALAM WARTA	NO. LALUAN	NAMA JALAN	LOKASI/ TEMPAT	MULA (km)	AKHIR (km)	HAD LAJU (km/j)	NO. WARTA/TAHUN
Daftar Had Laju Tempatan Jalan Persekutuan (Malaysia Barat) Sehingga 31 Disember 2021									
11	Kelantan	15	3	Kota Bharu / Rantau Panjang	Kg. Tendong	6.50	10.00	60	P.U.(A) 31/1996
		16	3	Kota Bharu / Rantau Panjang	Kg. Kasar	14.00	15.50	60	P.U.(A) 31/1996
		17	3	Kota Bharu / Rantau Panjang	Pasir Mas	16.50	19.50	60	P.U.(A) 31/1996
		18	3	Kota Bharu / Rantau Panjang	Lubok Jong	23.00	25.50	70	P.U.(A) 31/1996
		19	3	Kota Bharu / Rantau Panjang	Simpang 4 Salam - Gual Perioik	34.00	35.00	60	P.U.(A) 31/1996
		20	3	Kota Bharu / Rantau Panjang	Rantau Panjang	39.00	40.00	60	P.U.(A) 31/1996
		21	4	Pasir Puteh / Machang	Wakaf Linchong	8.50	10.50	60	P.U.(A) 31/1996
		22	4	Machang / Jeli	Kg. Batang Merbau	61.00	62.50	70	P.U.(A) 31/1996
		23	4	Machang / Jeli	Kg. Batu Gajah	68.50	70.00	70	P.U.(A) 31/1996
		24	4	Machang / Jeli	Gual Jedok	72.00	73.50	70	P.U.(A) 31/1996
		25	4	Machang / Jeli	Kg. Bukit Bunga	78.50	79.50	70	P.U.(A) 31/1996
		26	4	Machang / Jeli	Air Lanas	85.00	86.00	70	P.U.(A) 31/1996
		27	4	Machang / Jeli	Kg. Gemang	89.00	90.00	70	P.U.(A) 31/1996
		28	4	Jeli / Gerik	Kg. Gunung	108.00	109.00	60	P.U.(A) 31/1996
		29	8	Kota Bharu / Gua Musang	Kota Bharu	0.50	5.50	60	P.U.(A) 31/1996
		30	8	Kota Bharu / Gua Musang	Kg. Mulong	9.00	11.50	60	P.U.(A) 31/1996
		31	8	Kota Bharu / Gua Musang	Kadok	13.50	14.50	60	P.U.(A) 31/1996
		32	8	Kota Bharu / Gua Musang	Ketereh	18.00	20.50	60	P.U.(A) 31/1996
		33	8	Kota Bharu / Gua Musang	Kok Lanas	22.00	24.00	60	P.U.(A) 31/1996
		34	8	Kota Bharu / Gua Musang	Pulai Chondong	28.00	29.50	60	P.U.(A) 31/1996
35	8	Kota Bharu / Gua Musang	Machang	39.50	42.50	60	P.U.(A) 31/1996		
36	8	Kota Bharu / Gua Musang	Simpang ke Temangan	47.00	48.50	60	P.U.(A) 31/1996		
37	8	Kota Bharu / Gua Musang	Kg. Pek	50.00	51.00	70	P.U.(A) 31/1996		
38	8	Kota Bharu / Gua Musang	Kg. Kroh	57.00	59.00	60	P.U.(A) 31/1996		

Jadual 5.2 : Daftar Had Laju Tempatan Jalan Persekutuan (Malaysia Barat) Sehingga 31 Disember 2021

NO.	NEGERI	BIL. DALAM WARTA	NO. LALUAN	NAMA JALAN	LOKASI/ TEMPAT	MULA (km)	AKHIR (km)	HAD LAJU (km/j)	NO. WARTA/TAHUN
Daftar Had Laju Tempatan Jalan Persekutuan (Malaysia Barat) Sehingga 31 Disember 2021									
11	Kelantan	39	8	Kota Bharu / Gua Musang	Kg. Sg. Durian	65.00	66.50	70	P.U.(A) 31/1996
		40	8	Kota Bharu / Gua Musang	Kuala Krai	66.50	68.50	60	P.U.(A) 31/1996
		41	8	Kota Bharu / Gua Musang	Pahi	74.00	77.00	70	P.U.(A) 31/1996
		42	8	Kota Bharu / Gua Musang	Kg. Laloh	96.00	99.50	60	P.U.(A) 31/1996
		43	8	Kota Bharu / Gua Musang	Gua Musang	181.00	184.00	60	P.U.(A) 31/1996
		44	8	Kota Bharu / Gua Musang	Gua Musang	189.00	190.00	70	P.U.(A) 31/1996
		45	8	Gua Musang / Merapoh	Tanah Puteh	9.00	10.50	60	P.U.(A) 31/1996
		46	8	Kota Bharu / Kuala Krai	Labok, Machang	32.50	34.50	60	P.U.(A) 31/1996
		47	57	Kota Bharu / Pengkalan Chepa	Kota Bharu	0.00	3.50	60	P.U.(A) 31/1996
		48	57	Kota Bharu / Pengkalan Chepa	Pengkalan Chepa	7.00	8.50	60	P.U.(A) 31/1996
		49	66	Dabong / Jeli	Kuala Balah	19.00	20.00	60	P.U.(A) 31/1996
		50	66	Dabong / Jeli	Kg. Bukit Jering	23.00	24.00	70	P.U.(A) 31/1996
		51	66	Dabong / Jeli	Lubok Bongor	33.50	34.50	70	P.U.(A) 31/1996
		52	66	Dabong / Jeli	Bandar Baru Jeli	51.00	53.00	60	P.U.(A) 31/1996
		53	129	Pasir Mas / Tanah Merah	Pasir Mas	19.00	20.50	60	P.U.(A) 31/1996
		54	129	Pasir Mas / Tanah Merah	Kg. Chetok	32.50	34.50	60	P.U.(A) 31/1996
		55	129	Pasir Mas / Tanah Merah	Kg. Belimbing	41.50	43.00	60	P.U.(A) 31/1996
		56	129	Pasir Mas / Tanah Merah	Tanah Merah	46.00	52.00	60	P.U.(A) 31/1996
		57	130	Wakaf Che Yeh / Salor / Pasir Mas	Wakaf Che Yeh	4.00	5.50	60	P.U.(A) 31/1996
		58	130	Wakaf Che Yeh / Salor / Pasir Mas	Salor	12.50	15.50	60	P.U.(A) 31/1996
		59	131	Kubang Kerian / Sabak	Kubang Kerian	0.00	1.50	60	P.U.(A) 31/1996
		60	131	Kubang Kerian / Sabak	Simpang Empat Pulau Melaka	3.00	4.00	60	P.U.(A) 31/1996
		61	134	Kota Bharu / Pengkalan Kubor	Pasir Pekan	5.00	6.00	70	P.U.(A) 31/1996
62	134	Kota Bharu / Pengkalan Kubor	Kubang Batang	9.50	11.00	70	P.U.(A) 31/1996		
63	134	Kota Bharu / Pengkalan Kubor	Cabang Empat Tok Mek Ngah	11.50	13.50	70	P.U.(A) 31/1996		

Jadual 5.2 : Daftar Had Laju Tempatan Jalan Persekutuan (Malaysia Barat) Sehingga 31 Disember 2021

NO.	NEGERI	BIL. DALAM WARTA	NO. LALUAN	NAMA JALAN	LOKASI/ TEMPAT	MULA (km)	AKHIR (km)	HAD LAJU (km/j)	NO. WARTA/TAHUN
Daftar Had Laju Tempatan Jalan Persekutuan (Malaysia Barat) Sehingga 31 Disember 2021									
11	Kelantan	64	134	Kota Bharu / Pengkalan Kubor	Kg. Bunuhan	18.00	20.50	60	P.U.(A) 31/1996
		65	185	Lojing / Pos Blau	Kuala Betis	0.00	4.50	70	P.U.(A) 72/2011
		66	185	Lojing / Pos Blau	Kuala Betis	4.50	7.70	60	P.U.(A) 72/2011
		67	185	Lojing / Pos Blau	Kuala Betis	7.70	66.35	70	P.U.(A) 72/2011
		68	4	Machang/Pasir Puteh	Machang	8.90	9.80	80	P.U.(A) 97/2013

JADUAL 5.3

Daftar Had Laju Tempatan Jalan Persekutuan (Malaysia Timur) Sehingga 31 Disember 2021

NO.	NEGERI	BIL. DALAM WARTA	NO. LALUAN	NAMA JALAN	LOKASI/ TEMPAT	MULA (km)	AKHIR (km)	HAD LAJU (km/j)	NO. WARTA/TAHUN
Daftar Had Laju Tempatan Jalan Persekutuan (Malaysia Timur) Sehingga 31 Disember 2021									
12	Sarawak	1	1	Jalan Telok Melano - Bulatan Sematan	Kawasan Perlindungan Hidupan Liar	2.004223, 109.647937	1.853486, 109.682489	50	P.U.(A) 144/2019
		2	1	Jalan Telok Melano - Bulatan Sematan	Kawasan Perlindungan Hidupan Liar	1.853486, 109.682489	1.847122, 109.689737	70	P.U.(A) 144/2019

**JADUAL
5.4**
**Daftar Had Laju Tempatan Lebuhraya
Sehingga 31 Disember 2021**

NO.	NEGERI	BIL. DALAM WARTA	NO. LALUAN	LOKASI/ TEMPAT	MULA (km)	AKHIR (km)	HAD LAJU (km/j)	NO. WARTA/TAHUN
1	Lebuhraya Sungai Besi	1a	E9	Hubungan Besraya	0.00	0.70	80	P.U.(A) 102/2014
		1b		Hubungan Istana	0.00	2.30	80	P.U.(A) 102/2014
		1c		UPM Interchange	0.00	21.90	80	P.U.(A) 102/2014
		1		Arah Utara dan Selatan	10.30	11.50	60	P.U.(A) 111/2000
		2		Arah Utara dan Selatan	16.00	16.60	60	P.U.(A) 111/2000
2	Lebuhraya Bertingkat Ampang- Kuala Lumpur (Akleh)	1	E12	Arah Timur	0.00	0.15	60	P.U.(A) 3/2001
		2		Arah Timur	0.15	7.39	80	P.U.(A) 3/2001
		3		Arah Barat	0.00	0.36	60	P.U.(A) 3/2001
		4		Arah Barat	0.36	7.89	80	P.U.(A) 3/2001
3	Lebuhraya Kuala Lumpur-Karak (Jalan Susur Genting)	1	—	Jalan Susur Genting termasuk Jalan Susur A,B,C dan D	—	—	40	P.U.(A) 211/2000
4	Lebuhraya Baru Pantai	1(a)	E10	Dari Bulatan di Jalan Jengka- Jalan Subang Utama berakhir di Jalan Bangsar	0.00	4.00	80	P.U.(A) 146/2004
		1(b)		Dari Bulatan di Jalan Jengka-Jalan Subang Utama berakhir di Jalan Bangsar	4.00	5.30	60	P.U.(A) 146/2004
		1(c)		Dari Bulatan di Jalan Jengka-Jalan Subang Utama berakhir di Jalan Bangsar	5.30	10.50	80	P.U.(A) 146/2004
		1(d)		Dari Bulatan di Jalan Jengka-Jalan Subang Utama berakhir di Jalan Bangsar	10.50	14.00	60	P.U.(A) 146/2004
		2		Dari Persimpangan Bertingkat Pantai Dalam Berakhir di Persimpangan Bertingkat Taman Desa	14.10	17.100	80	P.U.(A) 146/2004
		3		Dari Persimpangan Jalan Klang Lama dan Lebuhraya Persekutuan Laluan 2 di koordinat S9845.421, B9017.802 dan Berakhir di koordinat S10176.4397, B6215.4190	—	—	60	P.U.(A) 146/2004
		1		Tanjakan Hubungan Kuchai	0	1	40	P.U.(A) 70/2017
		1a		Pantai Central Interchange	—	—	50	P.U.(A) /2018
		1b		Pantai Central Interchange	—	10.7	30	P.U.(A) /2018

Jadual 5.4 : Daftar Had Laju Tempatan Lebuhraya Sehingga 31 Disember 2021

NO.	NEGERI	BIL. DALAM WARTA	NO. LALUAN	LOKASI/ TEMPAT	MULA (km)	AKHIR (km)	HAD LAJU (km/j)	NO. WARTA/TAHUN
Daftar Had Laju Tempatan Lebuhraya Sehingga 31 Disember 2021								
4	Lebuhraya Baru Pantai	1c	E10	Pantai Central Interchange	—	11.2	40	P.U.(A) /2018
		1d		Pantai Central Interchange	—	14	40	P.U.(A) /2018
		1e		Pantai Central Interchange	—	—	40	P.U.(A) /2018
		1f		Pantai Central Interchange	—	—	50	P.U.(A) /2018
5	Lebuhraya Penyuraian Trafik Lingkaran Kajang	1	E18	—	0.00	7.90	70	P.U.(A) 375/2004
		2		—	7.90	31.60	80	P.U.(A) 375/2004
		3		—	24.40	29.90	80	P.U.(A) 375/2004
6	Lebuhraya Lingkaran Luar Butterworth	1(a)	E17	Dari kilometer 0.00 (di koordinat U-25758, T-6117 Grid Cassini Negeri Pulau Pinang) hingga ke kilometer 13925 (di koordinat U-33420, T-8107 Grid Cassini Negeri Pulau Pinang).	—	—	80	P.U.(A) 9/2007
		1(b)		Dari kilometer 0.00 (di koordinat S-1466, T-2600 Grid Cassini Negeri Pulau Pinang) hingga ke kilometer 5.00 (di koordinat S-2470.7, T-7388.1 Grid Cassini Negeri Pulau Pinang).	—	—	80	P.U.(A) 9/2007
7	Lebuhraya Storm Water Management And Road Tunnel (SMART)	1(a)	E38	Dari kilometer 4.2 (di koordinat T-2246.977, U-2935.226 Grid Cassini Negeri Selangor) hingga kilometer 10.2 (di koordinat T-415.540, U-7739.420 Grid Cassini Negeri Selangor).	—	—	60	P.U.(A) 185/2007
		1(b)		Dari kilometer 4.5 (di koordinat T-1080.923, U-3369.229 Grid Cassini Negeri Selangor) hingga kilometer 6.0 (di koordinat T-1882.070, U-4189.610 Grid Cassini Negeri Selangor)	—	—	60	P.U.(A) 185/2007
8	Lebuhraya Kuala Lumpur - Putrajaya	1	E20	—	0.00	13.10	80	P.U.(A) 408/2007
		2		—	13.10	25.38	90	P.U.(A) 408/2007
				Sri Kembangan Interchange	14.83	—	40	P.U.(A) 287/2015
				Sri Kembangan Interchange	—	14.83	40	P.U.(A) 287/2015
				Sri Kembangan Interchange	16.83	—	40	P.U.(A) 287/2015
				Sri Kembangan Interchange	—	17.06	50	P.U.(A) 287/2015
				Sri Kembangan Interchange	—	—	60	P.U.(A) 287/2015

Jadual 5.4 : Daftar Had Laju Tempatan Lebuhraya Sehingga 31 Disember 2021

NO.	NEGERI	BIL. DALAM WARTA	NO. LALUAN	LOKASI/ TEMPAT	MULA (km)	AKHIR (km)	HAD LAJU (km/j)	NO. WARTA/TAHUN
Daftar Had Laju Tempatan Lebuhraya Sehingga 31 Disember 2021								
9	Lebuhraya Kemuning - Shah Alam	1	E13	Koordinat T-20354.940, U-16157.706 Grid Cassini Negeri Selangor dan berakhir di koordinat T-19770.733 U-16180.726 Grid Cassini Negeri Selangor.	—	—	60	P.U.(A) 32/2009
		2		Koordinat T-19770.733, U-16180.726 Grid Cassini Negeri Selangor dan berakhir di koordinat T-19729.060 U-15962.933 Grid Cassini Negeri Selangor.	—	—	40	P.U.(A) 32/2009
		3		Koordinat T-19729.060, U-15960.933 Grid Cassini Negeri Selangor dan berakhir di koordinat T-19758.616 U-13729.246 Grid Cassini Negeri Selangor.	—	—	60	P.U.(A) 32/2009
		4		Kilometer 0.00 (koordinat T-18097.281, U-18163.521 Grid Cassini Negeri Selangor) hingga kilometer 7.40 (di koordinat T-20369.890, U-11471.968 di Grid Cassini Negeri Selangor) arah utara dan arah selatan.	0	7.40	80	P.U.(A) 157/2010
		5		Kilometer 0.00 (koordinat T-20354.940, U-16157.706 Grid Cassini Negeri Selangor) hingga kilometer 1.50 (di koordinat T-19376.694, U-16206.043 di Grid Cassini Negeri Selangor) arah timur dan arah barat.	0	1.50	80	P.U.(A) 157/2010
10	Lebuhraya Kajang - Seremban	1	E21	Bahagian jalan yang dikenali sebagai Lebuhraya Kajang - Seremban yang bermula dari kilometer 32.70 (di koordinat T-98563.480, U-103893.777 Grid Cassini Negeri Sembilan) hingga kilometer 40.00 (di koordinat T-104933.493, U-102630.039 Grid Cassini Negeri Sembilan)	32.70	40.00	80	P.U.(A) 60/2010

Jadual 5.4 : Daftar Had Laju Tempatan Lebu Raya Sehingga 31 Disember 2021

NO.	NEGERI	BIL. DALAM WARTA	NO. LALUAN	LOKASI/ TEMPAT	MULA (km)	AKHIR (km)	HAD LAJU (km/j)	NO. WARTA/TAHUN
Daftar Had Laju Tempatan Lebu Raya Sehingga 31 Disember 2021								
10	Lebuhraya Kajang - Seremban	2	E21	Bahagian jalan yang dikenali sebagai Lebuhraya Kajang - Seremban yang bermula dari kilometer 32.70 (di koordinat U-103893.777, T-98563.480 Grid Cassini Negeri Sembilan) hingga kilometer 44.27 (di koordinat U-100003.604, T-106741.079 Grid Cassini Negeri Sembilan)	32.70	44.27	80	P.U.(A) 264/2010
11	Lebuhraya Damansara - Puchong	1	E11	Bahagian jalan yang dikenali sebagai Lebuhraya Damansara - Puchong bagi kedua-dua arah.	0.00	7.50	80	P.U.(A) 320/2000
		2			7.50	8.35	60	P.U.(A) 320/2000
		3			8.35	11.75	80	P.U.(A) 320/2000
		4			11.75	15.80	60	P.U.(A) 320/2000
		5			15.80	23.70	80	P.U.(A) 320/2000
		6			23.70	24.83	60	P.U.(A) 320/2000
		7			S0.0	S3.0	80	P.U.(A) 320/2000
12	Lebuhraya LINKEDUA	1	E3	Bahagian jalan yang dikenali sebagai Persimpangan Bertingkat Indahpura	30.30	32.20	50	P.U.(A) 404/2011
				Laluan Utama	0.00	0.46	50	P.U.(A) 316/2017
13	Lebu Raya Duta Ulu Kelang Fasa 2 Sri Damansara Link	1	E33	Laluan Utama	1.03	4.06	80	P.U.(A) 316/2017
				Persimpangan Bertingkat Segambut			40	P.U.(A) 316/2017
				Plaza Tol Segambut			60	P.U.(A) 316/2017
				Tanjakan Masuk sepanjang Jalan Lang Emas			60	P.U.(A) 316/2017
				Tanjakan Keluar sepanjang Jalan Lang Emas			40	P.U.(A) 316/2017
				Persimpangan Bertingkat Manjalara			40	P.U.(A) 316/2017
				Laluan Utama	0.00	1.27	50	P.U.(A) 271/2017
14	Lebu Raya Duta Ulu Kelang Fasa 2 Tun Razak Link	2	E33	Tanjakan Masuk dari Jalan Tun Razak			40	P.U.(A) 271/2017
				Tanjakan Keluar ke Jalan Pahang			40	P.U.(A) 271/2017
				Tanjakan Keluar ke Jalan 9/48A			40	P.U.(A) 271/2017
				Pusingan U Bertingkat berhampiran Jalan Sentul			30 - 50	P.U.(A) 271/2017
				Pusingan U Bertingkat berhampiran Bandar Dalam			50 - 30	P.U.(A) 271/2017
				Plaza Tol Sentul Pasar Tambahan			40	P.U.(A) 271/2017

Jadual 5.4 : Daftar Had Laju Tempatan Lebu Raya Sehingga 31 Disember 2021

NO.	NEGERI	BIL. DALAM WARTA	NO. LALUAN	LOKASI/ TEMPAT	MULA (km)	AKHIR (km)	HAD LAJU (km/j)	NO. WARTA/TAHUN	
14	Lebuh Raya Duta Ulu Kelang Fasa 2 Tun Razak Link		E33	Tanjakan Masuk dan Keluar di Taman Sri Setapak			40 - 50	P.U.(A) 271/2017	
				Persimpangan Bertingkat Jalan Gombak			40	P.U.(A) 271/2017	
15	Lebuhraya Duta Ulu Kelang	1		Laluan Utama	0	5.38	90	P.U.(A) 8/2009	
		2			0	2.27	90	P.U.(A) 8/2009	
		3			5.21	9.2	90	P.U.(A) 8/2009	
		3			9.8	11.92	90	P.U.(A) 8/2009	
		4			11.92	9.8	90	P.U.(A) 8/2009	
		4			9.35	6.27	90	P.U.(A) 8/2009	
		5			9.2	9.8	80	P.U.(A) 8/2009	
		5			9.8	9.35	80	P.U.(A) 8/2009	
		6		Persimpangan Bertingkat Sentul Pasar			50	P.U.(A) 8/2009	
16	Lebuhraya Utara Selatan Hubungan Tengah	1	E6	Laluan Utama Sebahagian	267.16		50	P.U.(A) 149/2015	
		1		Lebuhraya Utara Selatan		268.47	50	P.U.(A) 149/2015	
		1			268.33		50	P.U.(A) 149/2015	
		1				267.24	50	P.U.(A) 149/2015	
		1					70	P.U.(A) 149/2015	
17	Jambatan Sultan Abdul Halim Mu'azdam Shah	1	E28	Laluan Utama Batu Maung Interchange - Batu Kawan Interchange			80	P.U.(A) 52/2014	
18	Lebuhraya Shah Alam	1	E5	Laluan Utama	37.7WB	37.7EB	30	P.U.(A) 112/2014	
19	Lebuhraya KL-Kuala Selangor	2ai	E25	Persimpangan Bertingkat Ijok	0		60	P.U.(A) 345/2014	
		2aii					60	P.U.(A) 345/2014	
		2aiii					60	P.U.(A) 345/2014	
		2aiv					60	P.U.(A) 345/2014	
		2b			Plaza Tol Ijok	3.125	4.325	60	P.U.(A) 345/2014
		2ci			Persimpangan Bertingkat Puncak Alam			60	P.U.(A) 345/2014
		2cii				60	P.U.(A) 345/2014		
		2ciii				60	P.U.(A) 345/2014		
		2civ				60	P.U.(A) 345/2014		
		2d			Plaza Tol Kuang Barat	14.1	12.9	60	P.U.(A) 345/2014
		2ei			Plaza Tol Kundang Timur, Plaza Tol Kundang Barat, Persimpangan Bertingkat Kundang			60	P.U.(A) 345/2014
		2eii				60	P.U.(A) 345/2014		
		2eiii				60	P.U.(A) 345/2014		
		2eiii				60	P.U.(A) 345/2014		

Jadual 5.4 : Daftar Had Laju Tempatan Lebuhraya Sehingga 31 Disember 2021

NO.	NEGERI	BIL. DALAM WARTA	NO. LALUAN	LOKASI/ TEMPAT	MULA (km)	AKHIR (km)	HAD LAJU (km/j)	NO. WARTA/TAHUN
19	Lebuhraya KL-Kuala Selangor	2eiv	E25	Plaza Tol Kundang Timur Persimpangan Bertingkat Kuang	19	20.2	40	P.U.(A) 345/2014
		2f					60	P.U.(A) 345/2014
		2gi					50	P.U.(A) 345/2014
		2gii					60	P.U.(A) 345/2014
		2giii					50	P.U.(A) 345/2014
		2giv					60	P.U.(A) 345/2014
		2gv					50	P.U.(A) 345/2014
		2gvi					60	P.U.(A) 345/2014
		2gvii					50	P.U.(A) 345/2014
		2gviii					60	P.U.(A) 345/2014
		2h	Plaza Tol Taman Rimba Templer	26.125	27.325	60	P.U.(A) 345/2014	
		2li				60	P.U.(A) 345/2014	
		2lii		Persimpangan Bertingkat Taman Rimba Templer			60	P.U.(A) 345/2014
		2liii			60	P.U.(A) 345/2014		
		2liv			60	P.U.(A) 345/2014		
		2a		Persimpangan Bertingkat Bandar Tasik Puteri	12.57		50	P.U.(A) 183/2017
		2b				12.57	50	P.U.(A) 183/2017
2c			50		P.U.(A) 183/2017			
1d	13.1		50		P.U.(A) 183/2017			
20	Lebuhraya Utara Selatan	2	E2	Laluan Utama (Persimpangan Bertingkat Bukit Gambir)	156.916		50	P.U.(A) 25/2014
		2				158.051	50	P.U.(A) 25/2014
		2			157.492	50	P.U.(A) 25/2014	
		2				156.612	50	P.U.(A) 25/2014
		2					70	P.U.(A) 25/2014
21	Lebuhraya Grandsepadu	1	E30	Laluan Utama	S 12107.050m, W 25671.121m	Persimpangan Bertingkat Meru	80	P.U.(A) 167/2002
		2			Persimpangan Jalan Lintas	S 17497.508 m, W36830.59 2m.	80	P.U.(A) 167/2003

**JADUAL
5.5**
**Daftar Had Laju Tempatan Wilayah Persekutuan
Putrajaya Sehingga 31 Disember 2021**

NO.	NEGERI	BIL. DALAM WARTA	NO. LALUAN	LOKASI/ TEMPAT	MULA (km)	AKHIR (km)	HAD LAJU (km/j)	NO. WARTA/TAHUN
1	Wilayah Persekutuan Putrajaya	1	—	Jalan Persiaran Utara	0.00	5.10	80	PU(A)286/08
		2	—	Jalan Persiaran Persekutuan	0.00	2.90	70	PU(A)379/07
		3	—	Jalan Persiaran Timur			80	PU(A)286/08
		4	—	Jalan Persiaran Barat			70	PU(A)379/07
		5	—	Jalan Lebuah Sentosa	0.00	5.10	70	PU(A)379/07
		6	—	Persiaran Sultan Salahuddin Abdul Aziz Shah	0.00	3.20	60	PU(A)286/08
		7	—	Lebuah Perdana Timur	0.00	0.10	50	PU(A)379/07
		8	—	Lebuah Perdanan Barat	0.00	2.00	50	PU(A)379/07
		9	—	Lebuah Perdanan Selatan	0.00	1.30	70	PU(A)286/08
		10	—	Persiaran Perdana dari persimpangannya dengan Dataran Putra hingga ke Persimpangannya dengan Jambatan Seri Gemilang	—	—	50	PU(A)379/07
		11	—	Lebuah Bestari	0.00	2.10	50	PU(A)379/07
		12	—	Persiaran Seri Perdana	—	—	40	PU(A)379/07
		13	—	Jalan P8	—	—	40	PU(A)379/07
		14	—	Jalan P9	—	—	40	PU(A)379/07
		15	—	Jalan P11	—	—	40	PU(A)379/07
		16	—	Jalan P14	—	—	40	PU(A)379/07
		17	—	Jalan P16	—	—	40	PU(A)379/07
		18	—	Jalan Alamanda	—	—	40	PU(A)379/07
		19	—	Jalan P8A	—	—	30	PU(A)379/07
		20	—	Jalan P8A/1	—	—	30	PU(A)379/07
		21	—	Jalan P8A/2	—	—	30	PU(A)379/07
		22	—	Jalan P8A/3	—	—	30	PU(A)379/07
		23	—	Jalan P8A/4	—	—	30	PU(A)379/07
		24	—	Jalan P8A/5	—	—	30	PU(A)379/07
		25	—	Jalan P8B	—	—	30	PU(A)379/07
		26	—	Jalan P8B/1	—	—	30	PU(A)379/07
		27	—	Jalan P8B/2	—	—	30	PU(A)379/07
		28	—	Jalan P8B/3	—	—	30	PU(A)379/07
		29	—	Jalan P8B/4	—	—	30	PU(A)379/07
		30	—	Jalan P8B/5	—	—	30	PU(A)379/07
		31	—	Jalan P8C	—	—	30	PU(A)379/07
		32	—	Jalan P8D	—	—	30	PU(A)379/07
		33	—	Jalan P8E	—	—	30	PU(A)379/07
		34	—	Jalan P8E/1	—	—	30	PU(A)379/07
		35	—	Jalan P8E/2	—	—	30	PU(A)379/07
		36	—	Jalan P8E/3	—	—	30	PU(A)379/07
		37	—	Jalan P8E/4	—	—	30	PU(A)379/07

Jadual 5.5 : Daftar Had Laju Tempatan Wilayah Persekutuan Putrajaya Sehingga 31 Disember 2021

NO.	NEGERI	BIL. DALAM WARTA	NO. LALUAN	LOKASI/ TEMPAT	MULA (km)	AKHIR (km)	HAD LAJU (km/j)	NO. WARTA/TAHUN
1	Wilayah Persekutuan Putrajaya	38	—	Jalan P8E/5	—	—	30	PU(A)379/07
39		—	Jalan P8E 2	—	—	30	PU(A)379/07	
40		—	Jalan P8E 2/1	—	—	30	PU(A)379/07	
41		—	Jalan P8E 2/2	—	—	30	PU(A)379/07	
42		—	Jalan P8E 2/3	—	—	30	PU(A)379/07	
43		—	Jalan P8E 2/4	—	—	30	PU(A)379/07	
44		—	Jalan P8E 2/5 -1	—	—	30	PU(A)379/07	
45		—	Jalan P8E 2/5 -2	—	—	30	PU(A)379/07	
46		—	Jalan P8E 2/6	—	—	30	PU(A)379/07	
47		—	Jalan P8E 2/7	—	—	30	PU(A)379/07	
48		—	Jalan P8E 2/8	—	—	30	PU(A)379/07	
49		—	Jalan P8E 2/9	—	—	30	PU(A)379/07	
50		—	Jalan P8E 2/10	—	—	30	PU(A)379/07	
51		—	Jalan P8H	—	—	30	PU(A)379/07	
52		—	Jalan P9A	—	—	30	PU(A)379/07	
53		—	Jalan P9A/1	—	—	30	PU(A)379/07	
54		—	Jalan P9A/2	—	—	30	PU(A)379/07	
55		—	Jalan P9A/3	—	—	30	PU(A)379/07	
56		—	Jalan P9A/4	—	—	30	PU(A)379/07	
57		—	Jalan P9A/5	—	—	30	PU(A)379/07	
58		—	Jalan P9B	—	—	30	PU(A)379/07	
59		—	Jalan P9B/1	—	—	30	PU(A)379/07	
60		—	Jalan P9B/2	—	—	30	PU(A)379/07	
61		—	Jalan P9B 1	—	—	30	PU(A)379/07	
62		—	Jalan P9B 1/1	—	—	30	PU(A)379/07	
63		—	Jalan P9B 1/4	—	—	30	PU(A)379/07	
64		—	Jalan P9B 1/5	—	—	30	PU(A)379/07	
65		—	Jalan P9B 1/6	—	—	30	PU(A)379/07	
66		—	Jalan P9B 1/7	—	—	30	PU(A)379/07	
67		—	Jalan P9B 1/8	—	—	30	PU(A)379/07	
68		—	Jalan P9B 1/9	—	—	30	PU(A)379/07	
69		—	Jalan P9B 1/10	—	—	30	PU(A)379/07	
70		—	Jalan P9B 1/11	—	—	30	PU(A)379/07	
71		—	Jalan P9B 1/12	—	—	30	PU(A)379/07	
72		—	Jalan P9B 1/13	—	—	30	PU(A)379/07	
73		—	Jalan P9B 1/14	—	—	30	PU(A)379/07	
74		—	Jalan P9B/3	—	—	30	PU(A)379/07	
75		—	Jalan P9B/4	—	—	30	PU(A)379/07	
76		—	Jalan P9B/5	—	—	30	PU(A)379/07	
77		—	Jalan P9B/6	—	—	30	PU(A)379/07	
78		—	Jalan P9B/7	—	—	30	PU(A)379/07	
79		—	Jalan P9B/8	—	—	30	PU(A)379/07	
80		—	Jalan P9B/9	—	—	30	PU(A)379/07	
81		—	Jalan P9B/10	—	—	30	PU(A)379/07	
82		—	Jalan P9B/11	—	—	30	PU(A)379/07	

Jadual 5.5 : Daftar Had Laju Tempatan Wilayah Persekutuan Putrajaya Sehingga 31 Disember 2021

NO.	NEGERI	BIL. DALAM WARTA	NO. LALUAN	LOKASI/ TEMPAT	MULA (km)	AKHIR (km)	HAD LAJU (km/j)	NO. WARTA/TAHUN
1	Wilayah Persekutuan Putrajaya	83	—	Jalan P9B/12	—	—	30	PU(A)379/07
84		—	Jalan P9D	—	—	30	PU(A)379/07	
85		—	Jalan P9D /1	—	—	30	PU(A)379/07	
86		—	Jalan P9D /2	—	—	30	PU(A)379/07	
87		—	Jalan P9D /3	—	—	30	PU(A)379/07	
88		—	Jalan P9G	—	—	30	PU(A)379/07	
89		—	Jalan P9G 1	—	—	30	PU(A)379/07	
90		—	Jalan P9G 1/1	—	—	30	PU(A)379/07	
91		—	Jalan P9G 1/2	—	—	30	PU(A)379/07	
92		—	Jalan P9G 1/3	—	—	30	PU(A)379/07	
93		—	Jalan P9G 1/4	—	—	30	PU(A)379/07	
94		—	Jalan P9G 1/5	—	—	30	PU(A)379/07	
95		—	Jalan P9G/1	—	—	30	PU(A)379/07	
96		—	Jalan P9G/2	—	—	30	PU(A)379/07	
97		—	Jalan P9G/3	—	—	30	PU(A)379/07	
98		—	Jalan P9G/4	—	—	30	PU(A)379/07	
99		—	Jalan P9G/5	—	—	30	PU(A)379/07	
100		—	Jalan P9G/6	—	—	30	PU(A)379/07	
101		—	Jalan P9G/7	—	—	30	PU(A)379/07	
102		—	Jalan P10/1	—	—	30	PU(A)379/07	
103		—	Jalan P10/2	—	—	30	PU(A)379/07	
104		—	Jalan P10/3	—	—	30	PU(A)379/07	
105		—	Jalan P10/4	—	—	30	PU(A)379/07	
106		—	Jalan P10/5	—	—	30	PU(A)379/07	
107		—	Jalan P10/6	—	—	30	PU(A)379/07	
108		—	Jalan P10/7	—	—	30	PU(A)379/07	
109	—	Jalan P10/8	—	—	30	PU(A)379/07		
110	—	Jalan P10/9	—	—	30	PU(A)379/07		
111	—	Jalan P10/10	—	—	30	PU(A)379/07		
112	—	Jalan P10A	—	—	30	PU(A)379/07		
113	—	Jalan P10A 1	—	—	30	PU(A)379/07		
114	—	Jalan P10A 1/1	—	—	30	PU(A)379/07		
115	—	Jalan P10A 1/2	—	—	30	PU(A)379/07		
116	—	Jalan P10A 1/3	—	—	30	PU(A)379/07		
117	—	Jalan P10A 2	—	—	30	PU(A)379/07		
118	—	Jalan P10A 2/1	—	—	30	PU(A)379/07		
119	—	Jalan P10A 2/2	—	—	30	PU(A)379/07		
120	—	Jalan P10A 2/3	—	—	30	PU(A)379/07		
121	—	Jalan P10A 3	—	—	30	PU(A)379/07		
122	—	Jalan P10A 3/1	—	—	30	PU(A)379/07		
123	—	Jalan P10A 3/2	—	—	30	PU(A)379/07		
124	—	Jalan P10A 3/3	—	—	30	PU(A)379/07		
125	—	Jalan P10A 3/4	—	—	30	PU(A)379/07		
126	—	Jalan P10A 3/5	—	—	30	PU(A)379/07		

Jadual 5.5 : Daftar Had Laju Tempatan Wilayah Persekutuan Putrajaya Sehingga 31 Disember 2021


NO.	NEGERI	BIL. DALAM WARTA	NO. LALUAN	LOKASI/ TEMPAT	MULA (km)	AKHIR (km)	HAD LAJU (km/j)	NO. WARTA/TAHUN
1	Wilayah Persekutuan Putrajaya	127	—	Jalan P10B	—	—	30	PU(A)379/07
128		—	Jalan P10B/1	—	—	30	PU(A)379/07	
129		—	Jalan P10B/2	—	—	30	PU(A)379/07	
130		—	Jalan P10B/3	—	—	30	PU(A)379/07	
131		—	Jalan P10B/4	—	—	30	PU(A)379/07	
132		—	Jalan P10B/5	—	—	30	PU(A)379/07	
133		—	Jalan P10B/6	—	—	30	PU(A)379/07	
134		—	Jalan P10B/7	—	—	30	PU(A)379/07	
135		—	Jalan P10B/8	—	—	30	PU(A)379/07	
136		—	Jalan P10B/9	—	—	30	PU(A)379/07	
137		—	Jalan P10B/10	—	—	30	PU(A)379/07	
138		—	Jalan P10B/11	—	—	30	PU(A)379/07	
139		—	Jalan P10B/12	—	—	30	PU(A)379/07	
140		—	Jalan P10B/13	—	—	30	PU(A)379/07	
141		—	Jalan P10C	—	—	—	30	PU(A)379/07
142		—	Jalan P10C/1	—	—	—	30	PU(A)379/07
143		—	Jalan P10C/2	—	—	—	30	PU(A)379/07
144		—	Jalan P10C/3	—	—	—	30	PU(A)379/07
145		—	Jalan P10C/4	—	—	—	30	PU(A)379/07
146		—	Jalan P10C/5	—	—	—	30	PU(A)379/07
147		—	Jalan P10C/6	—	—	—	30	PU(A)379/07
148		—	Jalan P10D	—	—	—	30	PU(A)379/07
149		—	Jalan P11A	—	—	—	30	PU(A)379/07
150		—	Jalan P11A 1	—	—	—	30	PU(A)379/07
151		—	Jalan P11A 1/1	—	—	—	30	PU(A)379/07
152		—	Jalan P11A 1/2	—	—	—	30	PU(A)379/07
153		—	Jalan P11A 1/3	—	—	—	30	PU(A)379/07
154		—	Jalan P11A 1/4	—	—	—	30	PU(A)379/07
155		—	Jalan P11A 1/5	—	—	—	30	PU(A)379/07
156		—	Jalan P11A 1/6	—	—	—	30	PU(A)379/07
157		—	Jalan P11A 1/7	—	—	—	30	PU(A)379/07
158		—	Jalan P11A 1/8	—	—	—	30	PU(A)379/07
159		—	Jalan P11A 1/9	—	—	—	30	PU(A)379/07
160		—	Jalan P11A 1/10	—	—	—	30	PU(A)379/07
161		—	Jalan P11A 1/11	—	—	—	30	PU(A)379/07
162		—	Jalan P11A 1/12	—	—	—	30	PU(A)379/07
163		—	Jalan P11A 1/13	—	—	—	30	PU(A)379/07
164		—	Jalan P11A 1/14	—	—	—	30	PU(A)379/07
165		—	Jalan P11A 1/15	—	—	—	30	PU(A)379/07
166		—	Jalan P11A 2	—	—	—	30	PU(A)379/07
167		—	Jalan P11A 2/1	—	—	—	30	PU(A)379/07
168		—	Jalan P11A 2/2	—	—	—	30	PU(A)379/07
169		—	Jalan P11A 2/3	—	—	—	30	PU(A)379/07
170		—	Jalan P11A 2/4	—	—	—	30	PU(A)379/07

Jadual 5.5 : Daftar Had Laju Tempatan Wilayah Persekutuan Putrajaya Sehingga 31 Disember 2021

NO.	NEGERI	BIL. DALAM WARTA	NO. LALUAN	LOKASI/ TEMPAT	MULA (km)	AKHIR (km)	HAD LAJU (km/j)	NO. WARTA/TAHUN
1	Wilayah Persekutuan Putrajaya	171	—	Jalan P11A 2/5	—	—	30	PU(A)379/07
		172	—	Jalan P11A 2/6	—	—	30	PU(A)379/07
		173	—	Jalan P11A 3	—	—	30	PU(A)379/07
		174	—	Jalan P11A 4	—	—	30	PU(A)379/07
		175	—	Jalan P11A 5	—	—	30	PU(A)379/07
		176	—	Jalan P11A 5/1	—	—	30	PU(A)379/07
		177	—	Jalan P11A 5/2	—	—	30	PU(A)379/07
		178	—	Jalan P11A 5/3	—	—	30	PU(A)379/07
		179	—	Jalan P11A 5/4	—	—	30	PU(A)379/07
		180	—	Jalan P11A 5/5	—	—	30	PU(A)379/07
		181	—	Jalan P11A 5/6	—	—	30	PU(A)379/07
		182	—	Jalan P11A 5/7	—	—	30	PU(A)379/07
		183	—	Jalan P11A 5/8	—	—	30	PU(A)379/07
		184	—	Jalan P11B	—	—	30	PU(A)379/07
		185	—	Jalan P11B 1	—	—	30	PU(A)379/07
		186	—	Jalan P11B 1/1	—	—	30	PU(A)379/07
		187	—	Jalan P11B 1/2	—	—	30	PU(A)379/07
		188	—	Jalan P11B 1/3	—	—	30	PU(A)379/07
		189	—	Jalan P11B 1/4	—	—	30	PU(A)379/07
		190	—	Jalan P11B 1/5	—	—	30	PU(A)379/07
		191	—	Jalan P11B 1/6	—	—	30	PU(A)379/07
		192	—	Jalan P11H	—	—	30	PU(A)379/07
		193	—	Jalan P11H/1	—	—	30	PU(A)379/07
		194	—	Jalan P11H/2	—	—	30	PU(A)379/07
		195	—	Jalan P11H/3	—	—	30	PU(A)379/07
		196	—	Jalan P11H/4	—	—	30	PU(A)379/07
		197	—	Jalan P11H/5	—	—	30	PU(A)379/07
		198	—	Jalan P11H/6	—	—	30	PU(A)379/07
		199	—	Jalan P11H/7	—	—	30	PU(A)379/07
	200	—	Jalan P11J	—	—	30	PU(A)379/07	
	201	—	Jalan P11J 1	—	—	30	PU(A)379/07	
	202	—	Jalan P16D	—	—	30	PU(A)379/07	
	203	—	Jalan P16D/1	—	—	30	PU(A)379/07	
	204	—	Jalan P16D/3	—	—	30	PU(A)379/07	
	205	—	Jalan P16D/5	—	—	30	PU(A)379/07	
	206	—	Jalan P16D/6	—	—	30	PU(A)379/07	
	207	—	Jalan P16F	—	—	30	PU(A)379/07	
	208	—	Jalan P16G	—	—	30	PU(A)379/07	
	209	—	Jalan P16J	—	—	30	PU(A)379/07	



PERINTAH SEKATAN BERAT JALAN PERSEKUTUAN TAHUN 2021



- Maklumat Perintah Sekatan Berat dan Jenis Kenderaan Berat Khas
- **Jadual 6.1** : Berat Maksimum Kenderaan Yang Diwartakan
- **Jadual 6.2** : Perintah Sekatan Berat Jalan Persekutuan Utama Sehingga 31 Disember 2021
- **Jadual 6.3** : Perintah Sekatan Berat Jalan Persekutuan Felda (LKTP) Sehingga 31 Disember 2021
- **Jadual 6.4** : Perintah Sekatan Berat Jalan Masuk Ke Institusi Persekutuan (FI) Sehingga 31 Disember 2021
- **Jadual 6.5** : Perintah Sekatan Berat Jalan Masuk Ke Kawasan Perindustrian Sehingga 31 Disember 2021
- **Jadual 6.6** : Perintah Sekatan Berat Jalan Masuk Ke Lembaga Kemajuan Wilayah (LKW) Sehingga 31 Disember 2021
- **Jadual 6.7** : Perintah Sekatan Berat Jalan Wilayah Persekutuan yang Ditetapkan (FD) Sehingga 31 Disember 2021

MAKLUMAT PERINTAH SEKATAN BERAT KENDERAAN DAN JENIS KENDERAAN BERAT KHAS

9

PERINTAH SEKATAN BERAT JALAN PERSEKUTUAN

Perintah ini bertujuan untuk melindungi jalan dan jambatan di sepanjang Laluan Persekutuan tersebut daripada mengalami kerosakan akibat daripada kenderaan yang beroperasi melebihi had muatan yang dibenarkan.

SEJARAH

Perintah ini bertujuan untuk melindungi jalan dan jambatan di sepanjang Laluan Persekutuan tersebut daripada mengalami kerosakan akibat daripada kenderaan yang beroperasi melebihi had muatan yang dibenarkan.

1. Jalan Persekutuan Utama
2. Jalan Persekutuan Felda (LKTP)
3. Jalan Masuk Ke Institusi Persekutuan (FI)
4. Jalan Masuk Ke Kawasan Perindustrian
5. Jalan Masuk Ke Lembaga Kemajuan Wilayah (LKW)

JENIS KENDERAAN BERAT KHAS:

Treler Berbilang Gandar

- Tatarajah gandar kenderaan hendaklah 6 gandar atau lebih;
- Beban gandar maksimum untuk setiap garis gandar hendaklah tidak melebihi 10 tan dan rebak gandar hendaklah sekurang-kurangnya 1.5m;
- Kargo yang diangkut hendaklah mempunyai berat yang luar biasa dan jenis tidak boleh dibahagikan.
- Tuan punya kenderaan hendaklah memaklumkan kepada pihak Polis sebelum memulakan perjalanan.
- Kenderaan tersebut hanya boleh bergerak di luar waktu kesibukan.
- Kenderaan tersebut hendaklah di mana boleh diring oleh pihak Polis pengiring beserta dua (2) buah kenderaan pandu yang setiap satunya mempunyai sebuah lampu kelip;
- Kenderaan tersebut hendaklah mempunyai papan tanda di bahagian hadapan dan belakang yang tercatat perkataan-perkataan amaran iaitu 'AWAS TRELER PANJANG'.



Lowloader Bersendi

- Rebak gandar, jarak roda, beban roda, beban gandar dan beban gandar iring unit traktor 3 gandar hendaklah mematuhi syarat-syarat yang ditetapkan dalam Jadual Pertama bagi kenderaan tegar yang berkenaan;
- Berat kasar maksimum kenderaan bagi suatu unit traktor 3 gandar tidak boleh melebihi 20 tan sebagaimana ditetapkan dalam Jadual Pertama;
- Beban gandar suatu separuh treler berganda tidak boleh melebihi 6 tan segandar;
- Berat kasar maksimum kenderaan tidak boleh melebihi 56 tan;
- Perjalanan kenderaan jenis ini dihadkan pada jalan-jalan yang dinyatakan dalam Senarai 1 Jadual Kelima.



Gambar 1 : Lowloader Bersend



Gambar 2 : Treler Berganda B-Double

Kenderaan bersendi dengan separuh treler berganda (B-Double)

- Rebak gandar, jarak roda, beban roda, beban gandar dan beban gandar iring unit traktor 3 gandar hendaklah mematuhi syarat-syarat yang ditetapkan dalam Jadual Pertama bagi kenderaan tegar yang berkenaan;
- Berat kasar maksimum kenderaan bagi suatu unit traktor 3 gandar tidak boleh melebihi 20 tan sebagaimana ditetapkan dalam Jadual Pertama;
- Jarak antara garisan-garisan tengah mana-mana 2 gandar yang bersebelahan bagi sesuatu separuh treler berganda tidak boleh kurang daripada 1.3m;
- Beban gandar suatu separuh treler berganda tidak boleh melebihi 6 tan segandar;
- Berat kasar maksimum kenderaan tidak boleh melebihi 56 tan;
- Perjalanan kenderaan jenis ini dihadkan pada jalan-jalan yang dinyatakan dalam **Senarai 1 Jadual Kelima.**

**JADUAL
6.1**
**Berat Maksimum Kenderaan Yang Diwartakan -
P.U.(A) 277 (Pindaan Tahun 2018)**

JENIS KENDERAAN		HAD BERAT KASAR KENDERAAN YANG DIBENARKAN (TAN)				
		SENARAI I	SENARAI II	SENARAI III	SENARAI IV	SENARAI V
2 Gandar Tegar		19	16	13	11	15
3 Gandar Tegar		27	21	19	13	20
4 Gandar Tegar		33	25	22	14	24
3 Gandar Bersendi		31	26	22	16	24
4 Gandar Bersendi		39	32	26	18	29
5 Gandar Bersendi		45	34	-	-	32
						
6 Gandar Bersendi		50	38	-	-	36
7 Gandar Bersendi (Tanker)		53	-	-	-	-

**JADUAL
6.2**
**Daftar Perintah Sekatan Berat Jalan Persekutuan
Utama Sehingga 31 Disember 2021**

NO.	NEGERI	BIL. DALAM WARTA	NO. LALUAN	KETERANGAN RINGKAS LALUAN	PANJANG JALAN (km)	*SENARAI KELAS BEBAN	NO. WARTA/TAHUN
Daftar Perintah Sekatan Berat Jalan Persekutuan Utama Sehingga 31 Disember 2021							
1.	Perlis	1	7	Jalan Kangar - Padang Besar	38.15	V	P.U. (A) 275/2003
		2	7	Jalan Kangar - Alor Setar	17.33	V	P.U. (A) 275/2003
		3	80	Jalan Kampung Pauh - Kuala Sanglang	4.99	III	P.U. (A) 275/2003
		4	81	Jalan Behor Lateh	1.36	I	P.U. (A) 224 /2009
		5	179	Jalan Kangar - Kodiang	13.11	V	P.U. (A) 275/2003
		6	186	Jalan Padang Behor - Guar Syed Alwi	4.98	V	P.U. (A) 275/2003
		7	194	Jalan Kuala Perlis - Changlun	24.085	I	P.U. (A) 224 /2009
		8	194	Jalan Pauh - Sempadan negeri Negeri Perlis / Negeri Kedah	6.35	V	P.U. (A) 275/2003
		9	226	Jalan Kaki Bukit - Wang Kelian	12.73	V	P.U. (A) 275/2003
		10	79	Jalan Ulu Pauh Chuping - Padang Besar	28.50	V	P.U. (A) 275/2003
		11	262	Jalan Persiaran Wawasan	1.88	V	P.U. (A) 275/2003
		12	263	Jalan Kuala Perlis	1.96	V	P.U. (A) 275/2003
		13	265	Jalan Titi Tinggi - Tasoh	10.29	V	P.U. (A) 275/2003
2.	Kedah	1	1	Jalan Alor Setar - Jitra	24.00	I	P.U. (A) 275/2003
		2	1	Jalan Paya Kemunting (Jitra) - Bukit Kayu Hitam	24.31	I	P.U. (A) 275/2003
		3	1	Jalan Alor Setar - Butterworth	72.21	I	P.U. (A) 275/2003
		4	7	Jalan Alor Setar - Kangar	26.37	I	P.U. (A) 224 /2009
		5	67	Jalan Sungai Petani - Baling	56.07	I	P.U. (A) 224 /2009
		6	76	Jalan Baling - Pengkalan Hulu	10.10	I	P.U. (A) 224 /2009
		7	78	Jalan Alor Setar - Kuala Kedah	8.78	I	P.U. (A) 224 /2009
		8	104	Jalan Masuk ke Jeti Ewa, Pulau Langkawi	1.60	III	P.U. (A) 275/2003
		9	105	Jalan Simpang Padang Mat Sirat - Lapangan Terbang, Pulau Langkawi	1.50	III	P.U. (A) 275/2003
		10	107	Jalan Simpang Bukit Malut - Tanjung Lembong, Pulau Langkawi	1.50	III	P.U. (A) 275/2003
		11	108	Jalan Simpang Sungai Batu - Ampangan Malut, Pulau Langkawi	3.30	III	P.U. (A) 275/2003
		12	110	Jalan Kuah - Jeti, Pulau Langkawi (Jalan Persiaran Putra)	2.50	III	P.U. (A) 275/2003
		13	111	Jalan Padang Lallang - Tanjung Rhu, Pulau Langkawi (Jalan Tanjung Rhu)	1.70	III	P.U. (A) 275/2003
		14	112	Jalan Kuah - Simpang Yooi, Pulau Langkawi (Jalan Padang Matsirat)	14.60	III	P.U. (A) 275/2003
		15	112	Jalan Simpang Yooi - Padang Lallang, Pulau Langkawi	13.70	III	P.U. (A) 275/2003
		16	112	Jalan Kuah - Padang Lallang, Pulau Langkawi (Jalan Air Langat)	17.73	III	P.U. (A) 275/2003
		17	113	Jalan Padang Lallang - Kampung Kok, Pulau Langkawi	16.50	III	P.U. (A) 275/2003
		18	114	Jalan Pintas Lapangan Terbang, Pulau Langkawi	2.10	III	P.U. (A) 275/2003

Jadual 6.2 : Perintah Sekatan Berat Jalan Persekutuan Utama Sehingga 31 Disember 2021

NO.	NEGERI	BIL. DALAM WARTA	NO. LALUAN	KETERANGAN RINGKAS LALUAN	PANJANG JALAN (km)	*SENARAI KELAS BEBAN	NO. WARTA/TAHUN
Daftar Perintah Sekatan Berat Jalan Persekutuan Utama Sehingga 31 Disember 2021							
2.	Kedah	19	114	Jalan Simpang Padang Mat Sirat - Kuala Teriang, Pulau Langkawi (Jalan Kuala Teriang)	4.10	III	P.U. (A) 275/2003 P.U. (A) 275/2003
		20	114	Jalan Simpang Kuala Teriang - Telok Burau, Pulau Langkawi (Jalan Telok Burau)	6.10	III	P.U. (A) 275/2003 P.U. (A) 275/2003
		21	115	Jalan Kuala Teriang - Pantai Tengah, Pulau Langkawi	9.28	III	P.U. (A) 275/2003
		22	116	Jalan Simpang Chandik Kura - Temoyong, Pulau Langkawi	6.50	III	P.U. (A) 275/2003
		23	117	Jalan Kampung Padang Puteh - Pantai Tengah, Pulau Langkawi	1.30	III	P.U. (A) 275/2003
		24	118	Jalan Mata Air - Simpang Kenyum, Pulau Langkawi	5.00	III	P.U. (A) 275/2003
		25	119	Jalan Simpang Kampung Perana - Simpang Titi Changwang, Langkawi	2.30	III	P.U. (A) 275/2003
		26	120	Jalan Simpang Bukit Temin - Makam Mahsuri, Pulau Langkawi	1.60	III	P.U. (A) 275/2003
		27	136	Jalan Kuala Ketil - Merbau Pulas - Lunas - Pekan Bandar Baharu	81.44	I	P.U. (A) 224 /2009
		28	151	Jalan Bukit Kemboja - Nyior Chabang - Lubok Stoi, Pulau Langkawi	4.10	V	P.U. (A) 275/2003
		29	152	Jalan Padang Gaong, Pulau Langkawi	7.50	V	P.U. (A) 275/2003
		30	153	Jalan Chandik Kura - Kg. Kedawang, Pulau Langkawi	5.40	V	P.U. (A) 275/2003
		31	154	Jalan Spg. Kg. Ketapang - Kuala Chenang, Pulau Langkawi	2.00	V	P.U. (A) 275/2003
		32	155	Jalan Wang Tok Rendong, Pulau Langkawi	1.10	V	P.U. (A) 275/2003
		33	156	Jalan Kg. Padang Lalang - Penarak, Pulau Langkawi	2.80	V	P.U. (A) 275/2003
		34	157	Jalan Kg Merdeka - Kg Yooi, Pulau Langkawi	1.00	V	P.U. (A) 275/2003
		35	158	Jalan Padang Wahid, Pulau Langkawi	1.90	V	P.U. (A) 275/2003
		36	159	Jalan Inderaloka, Pulau Langkawi	1.00	V	P.U. (A) 275/2003
		37	160	Jalan Beringin, Pulau Langkawi	0.90	V	P.U. (A) 275/2003
		38	161	Jalan Kubang Badak - Teluk Datai, Pulau Langkawi	12.90	V	P.U. (A) 275/2003
		39	162	Jalan Durian Perangin, Pulau Langkawi	1.90	V	P.U. (A) 275/2003
		40	163	Jalan Putra 1, Pulau Langkawi	0.20	V	P.U. (A) 275/2003
		41	164	Jalan Putra 2, Pulau Langkawi	0.50	V	P.U. (A) 275/2003
		42	165	Jalan Putra 3, Pulau Langkawi	0.70	V	P.U. (A) 275/2003
		43	166	Lebuhraya Langkawi, Pulau Langkawi	5.30	V	P.U. (A) 275/2003
		44	167	Jalan Bukit Malut - Kg. Temoyong, Pulau Langkawi	8.30	V	P.U. (A) 275/2003
		45	168	Jalan Dewan Pameran LIMA, Pulau Langkawi	1.50	V	P.U. (A) 275/2003
46	169	Jalan Kelang Lama - Mahang	31.20	V	P.U. (A) 275/2003		
47	170	Jalan Mahang - Selama	15.00	V	P.U. (A) 275/2003		

Jadual 6.2 : Perintah Sekatan Berat Jalan Persekutuan Utama Sehingga 31 Disember 2021

NO.	NEGERI	BIL. DALAM WARTA	NO. LALUAN	KETERANGAN RINGKAS LALUAN	PANJANG JALAN (km)	*SENARAI KELAS BEBAN	NO. WARTA/TAHUN
Daftar Perintah Sekatan Berat Jalan Persekutuan Utama Sehingga 31 Disember 2021							
2.	Kedah	48	171	Jalan Selama -Serdang	12.20	V	P.U. (A) 275/2003
		49	175	Jalan Gurun - Kepala Batas	162.53	V	P.U. (A) 275/2003
		50	176	Jalan Jitra - Koding	21.36	I	P.U. (A) 224 /2009
		51	225	Jalan Lencongan Timur	16.40	V	P.U. (A) 275/2003
		52	252	Jalan Gunung Jerai	12.05	V	P.U. (A) 275/2003
		53	194	Jalan Laka Selatan-UUM Sintok	17.20	V	P.U. (A) 275/2003
		54	253	Jalan Pintas Semeling	14.10	V	P.U. (A) 275/2003
		55	254	Jalan Kelang Lama-Sempadan Negeri Pulau Pinang, Negeri Kedah	6.83	V	P.U. (A) 275/2003
		56	4	Jalan Grik - Kupang - Lunas	61.78	V	P.U. (A) 275/2003
		57	255	Jalan Sultanah Bahiyah	13.84	V	P.U. (A) 275/2003
		58	256	Jalan Langgar	5.63	V	P.U. (A) 275/2003
		59	257	Jalan Lencongan Barat	12.00	V	P.U. (A) 275/2003
		60	120	Jalan Ulu Melaka-Makam Mahsuri, Langkawi	5.20	V	P.U. (A) 275/2003
		61	133	Jalan Sultan Abdul Halim	1.47	V	P.U. (A) 275/2003
		62	279	Jalan Sultan Abdul Halim 1	0.59	V	P.U. (A) 275/2003
		63	280	Jalan Sultan Abdul Halim 2	0.27	V	P.U. (A) 275/2003
		64	-	Susur Jalan Sultan Abdul Halim	0.12	V	P.U. (A) 275/2003
65	270	Jalan Sungai Layar-Semeling	3.46	V	P.U. (A) 275/2003		
66	271	Jalan Pulau Bunting	15.179	V	P.U. (A) 275/2003		
3.	P.Pinang	1	1	Jalan Butterworth - Sungai Petani	23.20	I	P.U. (A) 275/2003
		2	1	Jalan Butterworth - Ipoh	32.70	I	P.U. (A) 275/2003
		3	6	Jalan Mengelilingi Pulau Pinang	60.04	I	P.U. (A) 224 /2009
		9	149	Jalan Bukit Tambun, Seberang Perai Selatan	2.70	V	P.U. (A) 275/2003
		10	150	Jalan Pa Thau - Pa Boi, Seberang Perai Selatan	2.46	V	P.U. (A) 275/2003
		11	220	Jalan Bayan Lepas - Pekan Air Hitam	16.60	V	P.U. (A) 275/2003
		12	221	Persimpangan Jalan Paya Terubong - Pekan Air Hitam	3.30	V	P.U. (A) 275/2003
		4.	Perak	1	1	Jalan Ipoh - Tanjung Malim	123.07
2	1			Jalan Pintas Tasek, Ipoh	10.30	I	P.U. (A) 275/2003
3	1			Jalan Ipoh - Jalan Butterworth	116.97	I	P.U. (A) 275/2003
4	4			Jalan Gerik - Jeli (Lebuhraya Timur - Barat)	114.66	I	P.U. (A) 224 /2009
5	5			Jalan Jelapang - Ipoh - Kampung Kayan	101.36	I	P.U. (A) 224 /2009
6	5			Jalan Kampung Kayan - Teluk Intan	24.50	I	P.U. (A) 224 /2009
7	5			Jalan Teluk Intan- Sabak Bernam	21.72	I	P.U. (A) 224 /2009
8	18			Jalan Setiawan - Lumut	11.52	I	P.U. (A) 224 /2009
9	58			Jalan Bidor - Teluk Intan	49.03	I	P.U. (A) 224 /2009
10	59			Jalan Tapah - Cameron Highlands	44.96	III	P.U. (A) 275/2003
11	60			Jalan Changkat Jering - Damai Laut	87.10	III	P.U. (A) 275/2003
12	69			Jalan Simpang Empat - Bagan Datoh	28.23	IV	P.U. (A) 275/2003
13	70			Jalan Kampar - Changkat Jong	36.69	III	P.U. (A) 275/2003
14	71			Jalan Beruas - Air Tawar	18.98	III	P.U. (A) 275/2003

Jadual 6.2 : Perintah Sekatan Berat Jalan Persekutuan Utama Sehingga 31 Disember 2021

NO.	NEGERI	BIL. DALAM WARTA	NO. LALUAN	KETERANGAN RINGKAS LALUAN	PANJANG JALAN (km)	*SENARAI KELAS BEBAN	NO. WARTA/TAHUN
Daftar Perintah Sekatan Berat Jalan Persekutuan Utama Sehingga 31 Disember 2021							
4.	Perak	15	72	Jalan Tanjung Belanja - Bota Kiri	20.71	III	P.U. (A) 275/2003
		16	73	Jalan Siputeh - Batu Hampar	47.71	IV	P.U. (A) 275/2003
		17	74	Jalan Taiping - Kuala Sepetang	17.13	III	P.U. (A) 275/2003
		18	75	Jalan Bagan Serai - Kuala Kurau	12.88	III	P.U. (A) 275/2003
		19	76	Jalan Kuala Kangsar - Grik - Pengkalan Hulu	139.25	I	P.U. (A) 224 /2009
		20	77	Jalan Pengkalan Hulu - Betong (Sempadan Antarabangsa Malaysia/Thailand)	6.16	I	P.U. (A) 224 /2009
		21	109	Jalan Bota Kanan - Kampung Gajah - Teluk Intan	53.12	III	P.U. (A) 275/2003
		22	147	Jalan Bagan Serai - Alor Pongsu - Selama	40.00	V	P.U. (A) 275/2003
		23	193	Jalan Persimpangan Tanjung Malim - Behrang Stesyen	13.28	V	P.U. (A) 275/2003
		25	185	Jalan Simpang Pulai - Blue Valley	47.20	V	P.U. (A) 275/2003
		26	239	Jalan Ampang - Jelapang	7.31	V	P.U. (A) 275/2003
		27	240	Jalan Jelapang - Ampang	7.01	V	P.U. (A) 275/2003
		27	100	Jalan Teluk Muroh - Sungai Wangi	10.05	V	P.U. (A) 275/2003
		28	258	Jalan Proton City	3.81	V	P.U. (A) 275/2003
29	321	Jalan Pintas Bidor	5.45	V	P.U. (A) 275/2003		
30	322	Jambatan Kg. Lambor	0.84	V	P.U. (A) 275/2003		
5.	Selangor	2	1	Jalan Kuala Lumpur - Seremban	30.93	I	P.U. (A) 275/2003
		3	1	Jalan Kuala Lumpur - Tanjung Malim	65.91	I	P.U. (A) 275/2003
		4	2	Lebuhraya Persekutuan (Jalan Kuala Lumpur - Pelabuhan Klang)	34.59	I	P.U. (A) 275/2003
		5	-	Jalan Susur selari dengan Jalanraya Klang - Pel. Klang (sebelah selatan)	5.43	V	P.U. (A) 275/2003
		5	-	Jalan Susur selari dengan Jalanraya Klang - Pel. Klang (sebelah utara)	5.51	V	P.U. (A) 275/2003
		7	5	Jalan Klang - Sepang	88.50	I	P.U. (A) 224 /2009
		8	5	Jalan Klang - Sabak Bernam	112.87	I	P.U. (A) 224 /2009
		9	20	Jalan Pintas Selat Klang Utara (Persiaran Sultan Hishamuddin)	8.00	V	P.U. (A) 275/2003
		10	54	Jalan Kepong - Kuala Selangor	45.60	V	P.U. (A) 275/2003
		11	55	Jalan Kuala Kubu Baru - Gap	32.45	I	P.U. (A) 275/2003
		12	68	Jalan Kuala Lumpur - Bentong (Jalan Bentong Lama)	25.79	I	P.U. (A) 224 /2009
		13	103	Jalan menuju ke Pelabuhan Klang Utara (Jalan Vantooran), Klang	4.43	I	P.U. (A) 275/2003
		14	15	Jalan Subang - Sungai Buloh	21.82	I	P.U. (A) 224 /2009
		15	190	Jalan Kota Raja, Jalan Kebun dan Jalan Bukit Kemuning	17.00	V	P.U. (A) 275/2003
		31	26	Lebuhraya KLIA	5.50	I	P.U. (A) 275/2003
		32	27	Jalan Pekeliling (KLIA)	20.00	I	P.U. (A) 275/2003
		33	182	Jalan KLIA 1	5.20	I	P.U. (A) 275/2003
		34	180	Jalan Pelabuhan Utara - Pelabuhan Barat	4.40	I	P.U. (A) 275/2003
35	181	Lebuhraya Pulau Indah	17.70	I	P.U. (A) 275/2003		

Jadual 6.2 : Perintah Sekatan Berat Jalan Persekutuan Utama Sehingga 31 Disember 2021

NO.	NEGERI	BIL. DALAM WARTA	NO. LALUAN	KETERANGAN RINGKAS LALUAN	PANJANG JALAN (km)	*SENARAI KELAS BEBAN	NO. WARTA/TAHUN
Daftar Perintah Sekatan Berat Jalan Persekutuan Utama Sehingga 31 Disember 2021							
5.	Selangor	37	29	Lebuhraya Damansara Puchong - Putrajaya dan Cyberjaya	9.86	I	P.U. (A) 275/2003
		38	28	Jalan Ipoh - Jalan Pintas Batu Caves - Persimpangan Bertingkat KL - Karak - Taman Melati	7.84		P.U. (A) 224 /2009
		39	28	Jalan Taman Melati - Genting Klang - Jambatan Sg. Ampang	6.50	I	P.U. (A) 224 /2009
		40	28	Jambatan Sg. Ampang - Jalan Jujur - Jambatan Sg. Kerayong	4.14	I	P.U. (A) 224 /2009
		41	28	Jalan Selayang - Kepong/Persimpangan Sri Damansara	1.58	I	P.U. (A) 224 /2009
		42	217	Jalan Puchong - Sg. Besi	4.30	V	P.U. (A) 275/2003
		43	-	Jalan Pintas Kajang	2.70	V	P.U.(A) 275/2003
		47	228	Jalan Bukit Tagar	7.90	V	P.U. (A) 275/2003
		48	214	Jalan Putrajaya - Dengkil	3.50	V	P.U. (A) 275/2003
		49	31	Jalan Banting - Semenyih	45.80	V	P.U. (A) 275/2003
		50	29	Lebuhraya Damansara Puchong - Putrajaya dan Cyberjaya	11.40	I	P.U. (A) 224 /2009
		51	32	Jalan Labohan Dagang - Nilai	20.00	V	P.U. (A) 275/2003
		52	248	Jalan Bukit Changgang	2.60	V	P.U. (A) 275/2003
		53	347	Jalan Lingkaran Pulau Indah	10.00	V	P.U. (A) 275/2003
		54	37	Jalan Rawang Bypass	10.66	V	P.U. (A) 275/2003
		55	28	Pusingan U Bertingkat Cheras	0.72	V	P.U. (A) 275/2003
		56	3220	Jalan Sultan Abdul Samad	0.64	V	P.U. (A) 275/2003
		57	29	Persimpangan Bertingkat Berlian	1.29	V	P.U. (A) 275/2003
		58	346	Jalan Sungai Bertih - Tanjung Shawal	4.39	V	P.U. (A) 275/2003
		59	30	Jalan Lingkaran Bandar U4	0.90	V	P.U. (A) 275/2003
60	30	Jalan Lingkaran Bandar U4	5.30	V	P.U. (A) 275/2003		
6.	Negeri Sembilan	2	1	Jalan Seremban - Gemas	101.55	I	P.U. (A) 275/2003
		3	1	Jalan Seremban - Kuala Lumpur (Jalan Lama)	23.83	I	P.U. (A) 275/2003
		4	5	Jalan Sepang - Port Dickson	17.76	V	P.U. (A) 275/2003
		5	5	Jalan Port Dickson - Lubok Cina	49.70	V	P.U. (A) 275/2003
		6	9	Jalan Tampin - Kuala Pilah - Manchis	95.16	III	P.U. (A) 275/2003
		7	10	Jalan Gemas - Rompin - Ayer Hitam - Kemayan	70.57	I	P.U. (A) 224 /2009
		8	11	Lebuhraya Bahau - Keratong	26.51	V	P.U. (A) 275/2003
		9	11	Jalan Juasseh - Bahau	13.69	I	P.U. (A) 224 /2009
		10	51	Jalan Seremban - Kuala Pilah	36.26	I	P.U. (A) 224 /2009
		11	53	Jalan Seremban - Port Dickson	33.24	I	P.U. (A) 224 /2009
		12	86	Jalan Seremban - Kuala Klawang - Simpang Pertang	62.79	I	P.U. (A) 224 /2009
		13	97	Jalan Paroi - Senawang	4.59	I	P.U. (A) 224 /2009
		14	195	Jalan masuk ke Pusat Pelupusan Sisa Toksik, Bukit Nanas	13.00	V	P.U. (A) 275/2003

Jadual 6.2 : Perintah Sekatan Berat Jalan Persekutuan Utama Sehingga 31 Disember 2021

NO.	NEGERI	BIL. DALAM WARTA	NO. LALUAN	KETERANGAN RINGKAS LALUAN	PANJANG JALAN (km)	*SENARAI KELAS BEBAN	NO. WARTA/TAHUN
Daftar Perintah Sekatan Berat Jalan Persekutuan Utama Sehingga 31 Disember 2021							
6.	Negeri Sembilan	15	219	Jalan Sua Betong - Sunggala	3.71	V	P.U. (A) 275/2003
		16		Jalan masuk ke Bandar Springhill (diwartakan oleh LLM) - 0.305km	0.31	V	P.U. (A) 275/2003
		17	241	Jalan Sungai Ujong	3.50	V	P.U. (A) 275/2003
		18	242	Jalan Senawang-Panchor	4.70	V	P.U. (A) 275/2003
		19	243	Jalan Tol Senawang	0.70	V	P.U. (A) 275/2003
		20	32	Jalan Nilai-KLIA	6.00	V	P.U. (A) 275/2003
		21	244	Jalan Bandar Seri Jempol	2.00	V	P.U. (A) 275/2003
		22	245	Jalan Serting Ulu-Ayer Hitam	10.10	V	P.U. (A) 275/2003
		23	246	Jalan Bahau-Batu Kikir	8.20	V	P.U. (A) 275/2003
		24	363	Jalan Sunggala-Pasir Panjang	9.050	V	P.U. (A) 275/2003
		25	364	Jalan Pintas Teluk Kemang	4.480	V	P.U. (A) 275/2003
26	365	Jalan Pintas Teluk Pelanduk	2.930	V	P.U. (A) 275/2003		
27	366	Jalan Temiang-Pantai	7.672	V	P.U. (A) 275/2003		
7.	Melaka	1	5	Jalan Melaka - Muar	29.27	I	P.U. (A) 224 /2009
		2	5	Jalan Melaka - Masjid Tanah - Lubok Cina	40.44	I	P.U. (A) 224 /2009
		3	19	Lebuh AMJ	68.50	I	P.U. (A) 224 /2009
		4	61	Jalan Alor Gajah - Tampin	14.08	V	P.U. (A) 275/2003
		5	138	Jalan Masjid Tanah - Kuala Linggi	16.30	V	P.U. (A) 275/2003
		6	139	Jalan Masjid Tanah - Lendu - Alor Gajah	13.10	I	P.U. (A) 224 /2009
		7	140	Jalan Cheng - Tanjung Minyak - Tangga Batu - Pantai Kundur	12.70	V	P.U. (A) 275/2003
		8	141	Jalan Tanjung Kling - Pelabuhan Tanjung Beruas	1.00	V	P.U. (A) 275/2003
		9	142	Jalan Melaka - Batu Berendam	6.00	I	P.U. (A) 224 /2009
		10	143	Tol Ayer Keroh	11.80	I	P.U. (A) 224 /2009
		11	144	Jalan Kandang - Jasin	23.60	V	P.U. (A) 275/2003
		12	191	Jalan Lama Pekan Alor Gajah	5.50	V	P.U. (A) 275/2003
		13	192	Jalan Pantai, Bandar Melaka	3.10	V	P.U. (A) 275/2003
		14	33	Jalan Sungai Udang - Ayer Keroh	23.10	V	P.U. (A) 275/2003
		15	264	Jalan Semabok - Gapam - Ayer Keroh	9.90	V	P.U. (A) 275/2003
8.	Johor	1	1	Sempadan Antarabangsa Malaysia/ Singapura - Tambak Johor - Senai	28.29	I	P.U. (A) 275/2003
		2	1	Jalan Senai - Gemas	187.52	I	P.U. (A) 275/2003
		3	3	Jalan Johor Bahru - Endau	168.46	I	P.U. (A) 224 /2009
		4	5	Jalan Johor Bahru - Pontian - Batu Pahat - Muar - Melaka	182.53		P.U. (A) 224 /2009
		5	12	Jalan Segamat - Kuantan (Lebuhraya Tun Razak)	19.58	I	P.U. (A) 275/2003
		6	16	Jalan Lapangan Terbang Sultan Ismail	4.82	I	P.U. (A) 224 /2009
		7	17	Jalan Pelabuhan Pasir Gudang	29.80	I	P.U. (A) 275/2003
		8	23	Jalan Muar - Segamat	76.27	V	P.U. (A) 275/2003
		9	24	Jalan Muar - Yong Peng	65.31	V	P.U. (A) 275/2003
		10	50	Jalan Batu Pahat - Ayer Hitam - Jemaluang	135.28	I	P.U. (A) 224 /2009
		11	262	Jalan Persiaran Wawasan	1.88	V	P.U. (A) 275/2003
		12	263	Jalan Kuala Perlis	1.96	V	P.U. (A) 275/2003

Jadual 6.2 : Perintah Sekatan Berat Jalan Persekutuan Utama Sehingga 31 Disember 2021

NO.	NEGERI	BIL. DALAM WARTA	NO. LALUAN	KETERANGAN RINGKAS LALUAN	PANJANG JALAN (km)	*SENARAI KELAS BEBAN	NO. WARTA/TAHUN
Daftar Perintah Sekatan Berat Jalan Persekutuan Utama Sehingga 31 Disember 2021							
8.	Johor	13	265	Jalan Titi Tinggi - Tasoh	10.29	V	P.U. (A) 275/2003
		14	91	Jalan Kota Tinggi - Kluang	81.60	V	P.U. (A) 275/2003
		15	92	Jalan Kota Tinggi - Sungai Rengit	66.80	V	P.U. (A) 275/2003
		16	93	Jalan Sungai Sayong	14.32	V	P.U. (A) 275/2003
		17	94	Jalan Kota Tinggi - Kulai	36.01	V	P.U. (A) 275/2003
		18	95	Jalan Pontian Kechil - Kukup	19.80	V	P.U. (A) 275/2003
		19	96	Jalan Benut - Simpang Renggam	19.56	V	P.U. (A) 275/2003
		20	99	Jalan Lok Heng	39.63	V	P.U. (A) 275/2003
		21	172	Jalan Hospital, Jalan Rambutan dan Jalan Mohd. Salim, Kluang	2.60	V	P.U. (A) 275/2003
		22	173	Jalan Besar, Kluang	2.87	V	P.U. (A) 275/2003
		23	177	Jalan masuk ke Pelabuhan Tanjung Pelepas	6.60	V	P.U. (A) 275/2003
		24	178	Jalan Cabang	2.73	V	P.U. (A) 275/2003
		25	188	Jalan Lingkaran Dalam Johor Bahru	4.81	V	P.U. (A) 275/2003
		26	184	Jalan Padang Tembak, Kluang	12.00	V	P.U. (A) 275/2003
		27	212	Jalan Tanjung Sedili	18.30	V	P.U. (A) 275/2003
		28	213	Jalan Kuala Sedili Kecil - Tanjung Sedili	12.45	V	P.U. (A) 275/2003
		29	224	Jalan Pintas Muar	13.88	V	P.U. (A) 275/2003
		30		Jalan Tun Abdul Razak ke kompleks Kastam Imigresen dan Kuarantin (diwartakan oleh LLM) - 1.3km	1.30	V	P.U. (A) 275/2003
		31		Kompleks Kastam Imigresen dan Kuarantin ke Jalan Lingkaran Dalam (diwartakan oleh LLM) - 0.2km	0.20	V	P.U. (A) 275/2003
		32	188	Persimpangan Bertingkat No.1, Jalan Lingkaran Dalam	1.55	V	P.U. (A) 275/2003
33	19	Lebu AMJ	0.40	V	P.U. (A) 275/2003		
34	52	Lebu Raya Sultan Iskandar	14.50	V	P.U. (A) 275/2003		
35	35	Jalan Permas Jaya-Pasir Gudang	13.40				
36	38	Lebu Raya Penyuraian Trafik Timur EDL), Johor Bahru	8.27	V	P.U. (A) 275/2003		
37	408	Jalan PULAREK, Kota Tinggi	14.51	V	P.U. (A) 275/2003		
39	409	Jalan Punggal	7.00	V	P.U. (A) 275/2003		
40	410	Jalan Bukit Buloh	4.70	V	P.U. (A) 275/2003		
9.	Pahang	1	2	Jalan Kuala Lumpur - Kuantan	180.45	I	P.U. (A) 224 /2009
		2	2	Jalan Kuala Lumpur - Pelabuhan Kuantan	20.64	I	P.U. (A) 224 /2009
		3	3	Jalan Kuantan - Cukai	60.72	I	P.U. (A) 275/2003
		4	3	Jalan Kuantan - Endau	149.80	I	P.U. (A) 224 /2009
		5	8	Jalan Bentong - Gua Musang	198.50	I	P.U. (A) 224 /2009
		6	9	Jalan Karak - Manchis	43.03	III	P.U. (A) 275/2003
		7	10	Jalan Temerloh - Kemayan	51.64	III	P.U. (A) 275/2003
		8	11	Lebuhraya Bahau - Keratong	34.82	V	P.U. (A) 275/2003
		9	12	Lebuhraya Kuantan - Segamat (Lebuhraya Tun Razak)	127.22	I	P.U. (A) 275/2003
		10	14	Lebuhraya Jerangau - Jabor	2.93	V	P.U. (A) 275/2003
		11	55	Jalan Teranum - Gap	20.76	V	P.U. (A) 275/2003

Jadual 6.2 : Perintah Sekatan Berat Jalan Persekutuan Utama Sehingga 31 Disember 2021

NO.	NEGERI	BIL. DALAM WARTA	NO. LALUAN	KETERANGAN RINGKAS LALUAN	PANJANG JALAN (km)	*SENARAI KELAS BEBAN	NO. WARTA/TAHUN
Daftar Perintah Sekatan Berat Jalan Persekutuan Utama Sehingga 31 Disember 2021							
9.	Pahang	12	56	Jalan Gap - Bukit Fraser	7.72	I	P.U. (A) 224 /2009
		13	59	Jalan Tapah - Cameron Highlands	19.61	III	P.U. (A) 275/2003
		14	62	Jalan Bukit Tajau - Bandar Pusat Jengka	37.80	I	P.U. (A) 224 /2009
		15	63	Jalan Leban Chondong - Bukit Ibam	72.83	I	P.U. (A) 224 /2009
		16	64	Jalan Maran - Jerantut - Benta	147.81	III	P.U. (A) 275/2003
		17	68	Jalan Kuala Lumpur - Bentong (Jalan Lama Bentong)	34.10	III	P.U. (A) 275/2003
		18	82	Jalan Pekan - Batu Balik	46.28	III	P.U. (A) 275/2003
		19	83	Jalan Utama Jengka Utara/Selatan	49.60	I	P.U. (A) 224 /2009
		20	87	Jalan Temerloh - Mentakab	15.65	I	P.U. (A) 275/2003
		21	88	Jalan Sambung ke Jalan Pintas Temerloh - Mentakab	5.67	I	P.U. (A) 275/2003
		22	98	Jalan Temerloh - Jerantut	56.21	I	P.U. (A) 224 /2009
		23	121	Jalan Sambung Kuala Lumpur/Karak - Bentong	0.40	V	P.U. (A) 275/2003
		24	135	Jalan Telok Sisek (Jalan Telok Chempedak)	5.27	V	P.U. (A) 275/2003
		25	148	Jalan Baru Gap - Fraser's Hill	9.00	V	P.U. (A) 275/2003
		26	59	Jalan Berinchang - Blue Valley, Cameron Highlands	25.28	V	P.U. (A) 275/2003
		27	183	Jalan Padang Lalang - Tanjung Lumpur - Kampung Baharu, Kuantan	16.60	V	P.U. (A) 275/2003
		28	218	Jalan Lama Bentong - Raub	35.00	V	P.U. (A) 275/2003
		29	222	Jalan Masuk ke Bandar MEC	1.70	V	P.U. (A) 275/2003
		30	227	Jalan Tengku Muhamad	3.24	V	P.U. (A) 275/2003
		31	229	Jalan Permatang Badak	2.83	V	P.U. (A) 275/2003
		32	230	Jalan Kuantan - Cherok Paloh	24.59	V	P.U. (A) 275/2003
		33	231	Jalan Sungai Lembing	35.97	V	P.U. (A) 275/2003
		34	232	Jalan Pekan Sehari Kampung Awah	6.55	V	P.U. (A) 275/2003
		35	234	Jalan Jerantut - Kuala Lipis	61.66	V	P.U. (A) 275/2003
		36	235	Jalan Berchang - Sungai Koyan	24.07	V	P.U. (A) 275/2003
		37	236	Jalan Bolok - Mempaga	14.03	V	P.U. (A) 275/2003
		38	238	Jalan Haji Ahmad	3.77	V	P.U. (A) 275/2003
		39	185	Jalan Pos Slim - Lojing	11.70	V	P.U. (A) 275/2003
		40	101	Jalan Pintas Gebeng	13.70	V	P.U. (A) 275/2003
		41	102	Jalan Pos Betau-Lembah Bertam	79.23	V	P.U. (A) 275/2003
42	34	Jalan Central Spine	13.20	V	P.U. (A) 275/2003		
43	34	Jalan Central Spine	11.90	V	P.U. (A) 275/2003		
44	34	Jalan Central Spine	12.40	V	P.U. (A) 275/2003		
45	34	Jalan Central Spine	3.91	V	P.U. (A) 275/2003		
46	34	Jalan Central Spine	13.91	V	P.U. (A) 275/2003		
47	438	Jalan Cherok Paloh	2.93	V	P.U. (A) 275/2003		
48	34	Jalan Central Spine	5.41	V	P.U. (A) 275/2003		
49	421	Jalan Pintasan Tanjung Lumpur -Indera Mahkota	1.39	V	P.U. (A) 275/2003		
50	34	Jalan Central Spine	22.337	V	P.U. (A) 275/2003		

Jadual 6.2 : Perintah Sekatan Berat Jalan Persekutuan Utama Sehingga 31 Disember 2021

NO.	NEGERI	BIL. DALAM WARTA	NO. LALUAN	KETERANGAN RINGKAS LALUAN	PANJANG JALAN (km)	*SENARAI KELAS BEBAN	NO. WARTA/TAHUN
Daftar Perintah Sekatan Berat Jalan Persekutuan Utama Sehingga 31 Disember 2021							
10.	Terengganu	1	3	Jalan Kuala Terengganu - Kuantan	155.77	I	P.U. (A) 275/2003
		2	3	Jalan Kuala Terengganu - Kota Bharu	115.79	I	P.U. (A) 224 /2009
		3	14	Jalan Kuala Terengganu - Bukit Besi	69.59	I	P.U. (A) 224 /2009
		4	14	Jalan Jerangau - Jabor	107.11	I	P.U. (A) 224 /2009
		5	65	Jalan Masuk ke Lapangan Terbang Sultan Mahmud	4.83	V	P.U. (A) 275/2003
		6	84	Jalan Jerneh - Kuala Besut	15.40	V	P.U. (A) 275/2003
		7	106	Jalan Ajil - Kuala Berang	8.87	V	P.U. (A) 275/2003
		8	122	Jalan Jerangau - Jabor (Penghantar 5)	28.70	I	P.U. (A) 224 /2009
		9	123	Jalan Jerangau - Jabor (Penghantar 4)	7.83	I	P.U. (A) 224 /2009
		10	124	Jalan Jerangau - Jabor (Penghantar 2)	16.05	I	P.U. (A) 224 /2009
		11	125	Jalan Jerangau - Jabor (Penghantar 3)	6.80	I	P.U. (A) 224 /2009
		12	126	Jalan Jerangau - Jabor (Penghantar 1)	9.72	I	P.U. (A) 224 /2009
		13	127	Jalan Kuala Dungun	2.74	I	P.U. (A) 224 /2009
		14	128	Jalan Jerangau - Jabor (Penghantar 6)	12.39	I	P.U. (A) 224 /2009
		15	132	Jalan Bukit Besi - Dungun	31.40	V	P.U. (A) 275/2003
		16	174	Jalan Sultan Zainal Abidin dan Jalan Sultan Mahmud	3.31	V	P.U. (A) 275/2003
		17	189	Jalan Seberang Jerneh Ke Sempadan Negeri Kelantan Darul Naim	18.76	V	P.U. (A) 275/2003
		18	145	Jalan Pintas Teluk Kalong	15.70	I	P.U. (A) 224 /2009
		19	146	Jalan Pintas Teluk Kalong	1.79	V	P.U. (A) 275/2003
		20	215	Jalan Semarak	3.50	V	P.U. (A) 275/2003
		21	216	Jalan Kompleks Sukan	2.70	V	P.U. (A) 275/2003
		22	247	Jalan Kuala Berang - Sungai Tong	38.90	V	P.U. (A) 275/2003
		23	249	Jalan Bukit Diman - Felda Tersat	13.20	V	P.U. (A) 275/2003
		24	65	Jalan Sultan Mizan	6.40	V	P.U. (A) 275/2003
		25	237	Jalan Cukai - Air Putih	28.00	V	P.U. (A) 275/2003
		26	36	Jalan Aring 8 - Kenyir - Kuala Jeneris	74.30	V	P.U. (A) 275/2003
		27	-	Jalan Penghubung Lebuhraya Pantai Timur-Bukit Payung	15.716	V	P.U. (A) 275/2003
11.	Kelantan	1	3	Jalan Kota Bharu - Rantau Panjang	39.60	V	P.U. (A) 275/2003
		2	3	Jalan Kota Bharu - Kuala Terengganu	50.66	V	P.U. (A) 275/2003
		3	4	Jalan Pasir Puteh - Machang	24.65	I	P.U. (A) 224 /2009
		4	4	Jalan Machang - Jeli	60.85	I	P.U. (A) 224 /2009
		5	4	Jalan Gerik - Jeli (Lebuhraya Timur Barat)	30.45	I	P.U. (A) 224 /2009
		6	8	Jalan Kota Bharu - Gua Musang	204.20	I	P.U. (A) 224 /2009
		7	57	Jalan Kota Bharu - Pengkalan Chepa	9.75	I	P.U. (A) 224 /2009
		8	66	Jalan Dabong - Jeli	53.60	I	P.U. (A) 224 /2009
		9	129	Jalan Pasir Mas - Tanah Merah	34.12	V	P.U. (A) 275/2003
		10	130	Jalan Wakaf Che Yeh - Salor - Pasir Mas	13.85	V	P.U. (A) 275/2003
		11	131	Jalan Kubang Kerian - Sabak	10.98	III	P.U. (A) 275/2003
		12	134	Jalan Kota Bharu - Pengkalan Kubor	21.87	III	P.U. (A) 275/2003
		13	187	Jalan Kubang Kerian - Sabak	3.299	V	P.U. (A) 275/2003
		14	484	Jalan Kuala Betis	6.80	V	P.U. (A) 275/2003

Jadual 6.2 : Perintah Sekatan Berat Jalan Persekutuan Utama Sehingga 31 Disember 2021

NO.	NEGERI	BIL. DALAM WARTA	NO. LALUAN	KETERANGAN RINGKAS LALUAN	PANJANG JALAN (km)	*SENARAI KELAS BEBAN	NO. WARTA/TAHUN
Daftar Perintah Sekatan Berat Jalan Persekutuan Utama Sehingga 31 Disember 2021							
11.	Kelantan	15	196	Jalan Panglima Bayu - Rantau Panjang - Jeram Perdah	35.57	V	P.U. (A) 275/2003
		16	197	Jalan Tok Deh - Gual Periok	2.43	V	P.U. (A) 275/2003
		17	198	Jalan Jedok - Air Canal - Legeh	14.09	V	P.U. (A) 275/2003
		18	199	Jalan Batu Gajah - Lawang	6.79	V	P.U. (A) 275/2003
		19	200	Jalan Bukit Bunga - Jenok - Bukit Nangka	10.49	V	P.U. (A) 275/2003
		20	201	Jalan Nibong - Jakar - Bukit Bunga	3.47	V	P.U. (A) 275/2003
		21	202	Jalan Air Canal - Lakota	14.54	V	P.U. (A) 275/2003
		22	203	Jalan Air Lanas - Legeh - Sg. Satan	6.03	V	P.U. (A) 275/2003
		23	204	Jalan Gemang - Kg. Labu	1.80	V	P.U. (A) 275/2003
		24	205	Jalan Gunung - Batu Melintang - Kg. Lawar	7.82	V	P.U. (A) 275/2003
		25	206	Jalan Batu Melintang - Kalai	5.39	V	P.U. (A) 275/2003
		26	66	Jalan Sungai Sam - Dabong	63.00	I	P.U. (A) 224 /2009
		27	185	Jalan Lojing - Pos Blau - Kampong Kuala Betis	66.35	V	P.U. (A) 275/2003
		28	189	Jalan Pesisir Pantai Kelantan (Jalan Semarak - Cherang Ruku - Air Tawar - Melawi)	33.90	V	P.U. (A) 275/2003
		29	207	Jalan Pasir Mas - Salor	12.00	V	P.U. (A) 275/2003
		30	208	Jalan Tendong - Mulong	2.80	I	P.U. (A) 224 /2009
		31	209	Jalan Pasir Hor - Wakaf Che Yeh	4.22	V	P.U. (A) 275/2003
		32	210	Jalan Pintas Pasir Puteh	2.43	V	P.U. (A) 275/2003
		33	211	Jalan Kubang Kerian - Bachok	15.58	I	P.U. (A) 224 /2009
		34	223	Jalan ke Pantai Cahaya Bulan	10.50	V	P.U. (A) 275/2003
		35	185	Jalan Chiku - Aring 5 Jalan Aring 8	25.60 9.40	V V	P.U. (A) 275/2003 P.U. (A) 275/2003
		36	259	Jalan Sultan Ismail Petra	7.58	V	P.U. (A) 275/2003
		37	260	Jalan Pasir Mas - Pohon Tanjong	11.44	V	P.U. (A) 275/2003
		38	261	Jalan Tanah Merah - Lubok Jong	25.99	V	P.U. (A) 275/2003
39	482	Jalan Pasir Puteh - Tok Bali	12.50	V	P.U. (A) 275/2003		
40	483	Jalan Pintas Pasir Mas	5.20	V	P.U.(A) 275/2003		
41	34	Jalan Pasir Hor - Kadok	7.17	V	P.U.(A) 275/2003		
42	34	Jalan Kadok ke Keterah	6.76	V	P.U.(A) 275/2003		
43	488	Jalan Wakaf Bharu-Palekbang	0.94	V	P.U.(A) 275/2003		
44	34	Jalan Central Spine	1.77	V	P.U.(A) 275/2003		
12.	Sabah	1	1	Jalan Kota Kinabalu - Kudat	190.71	II	P.U. (A) 275/2003
		2	1	Jalan Kota Kinabalu - Sindumin	160.21	II	P.U. (A) 275/2003
		3	22	Jalan Kota Kinabalu - Sandakan	310.83	II	P.U. (A) 275/2003
		4	13	Jalan Sandakan - Tawau	267.69	II	P.U. (A) 275/2003
		5	502	Jalan Beaufort - Menumbok	70.81	II	P.U. (A) 275/2003
		6	501	Kota Kinabalu - Penampang - Lok Kawi	19.57	II	P.U. (A) 275/2003
		7	503	Jalan Berungis - Kota Belud	38.10	II	P.U. (A) 275/2003
		8	500	Jalan Kota Kinabalu - Keningau - Tenom	163.70	III	P.U. (A) 275/2003
13.	Sarawak	1	1	Jalan Sematan - Lundu - Batu Kawa - Kuching	102.10	II	P.U. (A) 275/2003
		2	1	Jalan Kuching - Sibul	429.50	II	P.U. (A) 275/2003

Jadual 6.2 : Perintah Sekatan Berat Jalan Persekutuan Utama Sehingga 31 Disember 2021

NO.	NEGERI	BIL. DALAM WARTA	NO. LALUAN	KETERANGAN RINGKAS LALUAN	PANJANG JALAN (km)	*SENARAI KELAS BEBAN	NO. WARTA/TAHUN
Daftar Perintah Sekatan Berat Jalan Persekutuan Utama Sehingga 31 Disember 2021							
13	Sarawak	3	1	Jalan Sibul - Bintulu	190.90	II	P.U. (A) 275/2003
		4	1	Jalan Bintulu - Miri	203.00	II	P.U. (A) 275/2003
		5	1	Jalan Miri - Lutong - Kuala Baram - Sempadan Brunei	35.20	III	P.U. (A) 275/2003
		6	1	Jalan Sempadan Brunei - Limbang	43.00	III	P.U. (A) 275/2003
		7	1	Jalan Limbang - Pandaruan	14.00	III	P.U. (A) 275/2003
		8	1	Jalan Temburong - Lawas	24.90	III	P.U. (A) 275/2003
		9	1	Jalan Lawas - Merapok - Sindumin	34.50	III	P.U. (A) 275/2003
		10	21	Jalan Serian - Tebedu - Sempadan Indonesia	35.20	I	P.U. (A) 288/2012
		11	800	Bintulu - Tanjong Kidurong	18.50	I	P.U. (A) 288/2012
		12	801	Kuching By Pass	9.10	I	P.U. (A) 288/2012
		13	25	Jalan Utama Batang Ai	38.10	II	P.U. (A) 275/2003
		14	802	Jalan Datuk Mohd. Musa	20.74	I	P.U. (A) 288/2012
		15	803	Jalan Bakun	128.46	V	P.U. (A) 275/2003
		ja	1	Jalan Telok Melano-Bulatan Sematan	33.255	I	P.U. (A) 228/2019
		jb	1	Jalan Nyabau-Simpang Jalan Bakun	42.27	V	P.U. (A) 275/2003

* Rujuk Jadual 6.1 bagi mendapatkan had berat maksimum kenderaan.

**JADUAL
6.3**
**Perintah Sekatan Berat Jalan Persekutuan Felda
(LKTP) Sehingga 31 Disember 2021**

NO.	NEGERI	NO. LALUAN	SKIM FELDA	JALAN MASUK (km)	JALAN KAMPUNG (km)	NO WARTA	SENARAI KELAS	*SENARAI KELAS BEBAN	PERINTAH SEKATAN BERAT		*SENARAI KELAS BEBAN	PERINTAH SEKATAN BERAT	
									NO. WARTA/TAHUN			NO. WARTA/TAHUN	
									JALAN MASUK				JALAN KAMPUNG
Perintah Sekatan Berat Jalan Persekutuan Felda (LKTP) Sehingga 31 Disember 2021													
1.	Perlis	1000	Mata Air	0.93	8.08	PU(A)254/96	3	III	P.U. (A) 275/2003		IV	P.U. (A) 275/2003	
		1001	Rimba Mas	0.69	6.26	PU(A)254/96	3	III	P.U. (A) 275/2003		IV	P.U. (A) 275/2003	
		1002	Chuping	7.49	25.64	PU(A)254/96	3	III	P.U. (A) 275/2003		IV	P.U. (A) 275/2003	
2.	Kedah	1050	Bukit Tingga	5.21	8.42	PU(A)254/96	3	III	P.U. (A) 275/2003		IV	P.U. (A) 275/2003	
		1051	Batu Lapan	4.03	3.54	PU(A)254/96	3	III	P.U. (A) 275/2003		IV	P.U. (A) 275/2003	
		1052	Guar Napai	2.42	5.27	PU(A)254/96	3	III	P.U. (A) 275/2003		IV	P.U. (A) 275/2003	
		1053	Bukit Tembaga	3.22	7.94	PU(A)254/96	3	III	P.U. (A) 275/2003		IV	P.U. (A) 275/2003	
		1054	Lubuk Merbau	10.86	17.86	PU(A)254/96	3	III	P.U. (A) 275/2003		IV	P.U. (A) 275/2003	
		1055	Teloi Kanan	8.16	7.25	PU(A)254/96	3	III	P.U. (A) 275/2003		IV	P.U. (A) 275/2003	
		1056	Teloi Timur (Kilang Getah)	0.44	-	PU(A)254/96	3	III	P.U. (A) 271/2003		-	P.U. (A) 275/2003	
		1057	Gunung Bongsu	0.80	8.94	PU(A)254/96	3	III	P.U. (A) 271/2003		IV	P.U. (A) 275/2003	
		-	Laka Selatan	-	17.68	PU(A)254/96	-	-	P.U. (A) 271/2003		V	P.U. (A) 275/2003	
		-	Sungai Tiang	-	14.80	PU(A)254/96	-	-	P.U. (A) 271/2003		IV	P.U. (A) 275/2003	
-	Teloi Timur	-	0.37	PU(A)254/96	3	III	P.U. (A) 271/2003		IV	P.U. (A) 275/2003			
3.	Perak	1145	Lasah	16.64	7.97	PU(A)254/96	3	III	P.U. (A) 271/2003		IV	P.U. (A) 275/2003	
		1146	Bersia	4.78	8.29	PU(A)254/96	3	III	P.U. (A) 271/2003		IV	P.U. (A) 275/2003	
		1147	Papulut	4.02	10.91	PU(A)254/96	3	III	P.U. (A) 271/2003		IV	P.U. (A) 275/2003	
		1148	Ijok	5.22	11.72	PU(A)254/96	3	III	P.U. (A) 271/2003		IV	P.U. (A) 275/2003	
		1149	Sg. Klah	5.64	6.67	PU(A)254/96	3	III	P.U. (A) 271/2003		IV	P.U. (A) 275/2003	
		1150	Sg. Behrang	0.66	10.50	PU(A)254/96	3	III	P.U. (A) 271/2003		IV	P.U. (A) 275/2003	
		1151	Trolak Utara	3.03	10.44	PU(A)254/96	3	III	P.U. (A) 271/2003		IV	P.U. (A) 275/2003	
		1152	Trolak Selatan	3.22	13.26	PU(A)254/96	3	III	P.U. (A) 271/2003		IV	P.U. (A) 275/2003	
		1153	Trolak Timur	2.22	15.35	PU(A)254/96	3	III	P.U. (A) 271/2003		IV	P.U. (A) 275/2003	
		1154	Besout 5	9.35	7.79	PU(A)254/96	5	V	P.U. (A) 271/2003		IV	P.U. (A) 275/2003	
		1155	Lawin Selatan	0.90	8.64	PU(A)254/96	3	III	P.U. (A) 271/2003		IV	P.U. (A) 275/2003	
		1156	Lawin Utara	0.90	8.64	PU(A)254/96	5	V	P.U. (A) 271/2003		V	P.U. (A) 275/2003	
		1157	Lepang Nenering	23.02	-	PU(A)254/96	5	V	P.U. (A) 271/2003		V	P.U. (A) 275/2003	
		-	Lepang Nenering 1 & 2	-	14.20	PU(A)254/96	-	V	P.U. (A) 271/2003		V	P.U. (A) 275/2003	
		-	Besout 1, 2 dan 3	-	2.15	PU(A)254/96	-	V	P.U. (A) 271/2003		IV	P.U. (A) 275/2003	
-	Besout 4	-	10.64	PU(A)254/96	-	V	P.U. (A) 271/2003		V	P.U. (A) 275/2003			
4.	Selangor	1205	Sg. Tenggi	10.45	15.36	PU(A)254/96	3	III	P.U. (A) 271/2003		IV	P.U. (A) 275/2003	
		1206	Kg. Soeharto	8.24	15.82	PU(A)254/96	3	III	P.U. (A) 271/2003		IV	P.U. (A) 275/2003	
		1207	Gedangsa	10.36	19.66	PU(A)254/96	3	III	P.U. (A) 271/2003		IV	P.U. (A) 275/2003	
		1208	Sg. Buaya	6.39	12.03	PU(A)254/96	3	III	P.U. (A) 271/2003		IV	P.U. (A) 275/2003	
		1209	Sg. Tenggi Selatan	6.93	7.02	PU(A)254/96	3	III	P.U. (A) 271/2003		IV	P.U. (A) 275/2003	
		1210	Bukit Cerakah 1&2	6.00	10.20	PU(A)254/96	3	III	P.U. (A) 271/2003		IV	P.U. (A) 275/2003	

Jadual 6.3 : Perintah Sekatan Berat Jalan Persekutuan Felda (LKTP) Sehingga 31 Disember 2021

NO.	NEGERI	NO. LALUAN	SKIM FELDA	JALAN MASUK (km)	JALAN KAMPUNG (km)	NO WARTA	SENARAI KELAS	*SENARAI KELAS BEBAN	PERINTAH SEKATAN BERAT	*SENARAI KELAS BEBAN	PERINTAH SEKATAN BERAT
									NO. WARTA/TAHUN		NO. WARTA/TAHUN
							JALAN MASUK		JALAN KAMPUNG		
Daftar Perintah Sekatan Berat Jalan Persekutuan Felda (LKTP) Sehingga 31 Disember 2021											
5.	Negeri Sembilan	1265	Sendayan	16.40	8.85	PU(A)254/96	3	III	P.U. (A) 224 /2009	IV	P.U. (A) 275/2003
		1266	LBJ	11.50	5.25	PU(A)254/96	3	III	P.U. (A) 224 /2009	IV	P.U. (A) 275/2003
		1267	Bukit Jalor	5.60	11.75	PU(A)254/96	3	III	P.U. (A) 224 /2009	IV	P.U. (A) 275/2003
		1268	Serting 1 - 4	10.30	38.60	PU(A)254/96	3	III	P.U. (A) 224 /2009	IV	P.U. (A) 275/2003
		1269	Serting (Kilang Sawit)	1.40	-	PU(A)254/96	3	III	P.U. (A) 224 /2009	V	P.U. (A) 275/2003
		1270	Jalan Utama Serting Hilir	11.80	15.18	PU(A)254/96	3	III	P.U. (A) 224 /2009	V	P.U. (A) 275/2003
		1271	Lui Selatan / Tembangau	16.23	-	PU(A)254/96	3	III	P.U. (A) 224 /2009	-	P.U. (A) 275/2003
		1272	Sg. Lui	1.01	3.04	PU(A)254/96	3	III	P.U. (A) 224 /2009	IV	P.U. (A) 275/2003
		1273	Lui Selatan	3.40	13.80	PU(A)254/96	3	III	P.U. (A) 224 /2009	IV	P.U. (A) 275/2003
		1274	Lui Timur	3.70	12.60	PU(A)254/96	3	III	P.U. (A) 224 /2009	IV	P.U. (A) 275/2003
		1275	Kepis	9.50	10.00	PU(A)254/96	3	III	P.U. (A) 224 /2009	IV	P.U. (A) 275/2003
		1276	Jalan Utama Bukit Rokan	20.16	-	PU(A)254/96	3	III	P.U. (A) 224 /2009	V	P.U. (A) 275/2003
		1277	Bukit Rokan Utara	1.00	11.28	PU(A)254/96	3	III	P.U. (A) 224 /2009	IV	P.U. (A) 275/2003
		1278	Bukit Rokan Barat	3.40	9.10	PU(A)254/96	3	III	P.U. (A) 224 /2009	IV	P.U. (A) 275/2003
		1279	Jelai Gemas 1 - 4	18.80	48.70	PU(A)254/96	5	III	P.U. (A) 224 /2009	IV	P.U. (A) 275/2003
		1280	Jelai Gemas Tambahan	4.30	-	PU(A)254/96	3	III	P.U. (A) 224 /2009	-	P.U. (A) 275/2003
		1281	Jalan Utama Pasoh 1 dan 4	5.76	-	PU(A)254/96	3	III	P.U. (A) 224 /2009	-	P.U. (A) 275/2003
		1282	Jalan Utama Pasoh 2 dan 3	16.75	-	PU(A)254/96	3	III	P.U. (A) 224 /2009	-	P.U. (A) 275/2003
		1283	Jalan Utama Palong	30.20	-	PU(A)254/96	3	III	P.U. (A) 224 /2009	-	P.U. (A) 275/2003
		1284	Jalan Loop Palong 5, 9,10 & 13	21.70	-	PU(A)254/96	3	III	P.U. (A) 224 /2009	-	P.U. (A) 275/2003
1285	Palong 8 (Kilang Getah)	1.90	-	PU(A)254/96	3	III	P.U. (A) 224 /2009	-	P.U. (A) 275/2003		
1286	Palong 2	3.67	12.32	PU(A)254/96	3	III	P.U. (A) 224 /2009	IV	P.U. (A) 275/2003		
1287	Palong 3	2.51	9.86	PU(A)254/96	3	III	P.U. (A) 224 /2009	IV	P.U. (A) 275/2003		
1288	Palong 4, 5 & 6	0.96	32.70	PU(A)254/96	3	III	P.U. (A) 224 /2009	IV	P.U. (A) 275/2003		
1289	Palong 7 dan 8	0.80	26.10	PU(A)254/96	3	III	P.U. (A) 224 /2009	IV	P.U. (A) 275/2003		
1290	Palong 9, 10 dan 11	2.00	25.90	PU(A)254/96	3	III	P.U. (A) 224 /2009	IV	P.U. (A) 275/2003		

Jadual 6.3 : Perintah Sekatan Berat Jalan Persekutuan Felda (LKTP) Sehingga 31 Disember 2021

NO.	NEGERI	NO. LALUAN	SKIM FELDA	JALAN MASUK (km)	JALAN KAMPUNG (km)	NO WARTA	SENARAI KELAS	*SENARAI KELAS BEBAN	PERINTAH SEKATAN BERAT	*SENARAI KELAS BEBAN	PERINTAH SEKATAN BERAT	
							JALAN MASUK			JALAN KAMPUNG		
							NO. WARTA/TAHUN			NO. WARTA/TAHUN		
Perintah Sekatan Berat Jalan Persekutuan Felda (LKTP) Sehingga 31 Disember 2021												
5.	Negeri Sembilan	1291	Palong 12 dan 13	2.48	21.07	PU(A)254/96	3	III	P.U. (A) 224 /2009	IV	P.U. (A) 275/2003	
		1292	Titi	2.80	5.30	PU(A)254/96	5	V	P.U. (A) 271/2003	V	P.U. (A) 275/2003	
		1293	Serting Hilir 4 - 7	-	40.72	PU(A)254/96	-	-	P.U. (A) 271/2003	V	P.U. (A) 275/2003	
		-	Serting 4 (tambahan)	-	1.60	PU(A)254/96	-	-	P.U. (A) 271/2003	V	P.U. (A) 275/2003	
		-	Palong 14, 15 & 16	-	23.50	PU(A)254/96	-	-	P.U. (A) 271/2003	V	P.U. (A) 275/2003	
		-	Palong 16 - Tembangau	7.10	-	PU(A)254/96	5	V	P.U. (A) 271/2003	-	P.U. (A) 275/2003	
		-	Sg. Kelamah	-	10.88	PU(A)254/96	-	-	P.U. (A) 271/2003	IV	P.U. (A) 275/2003	
		-	Lui Barat	-	6.60	PU(A)254/96	-	-	P.U. (A) 271/2003	IV	P.U. (A) 275/2003	
		-	Lui Muda	-	5.60	PU(A)254/96	-	-	P.U. (A) 271/2003	IV	P.U. (A) 275/2003	
		-	Bukit Rokan	-	14.40	PU(A)254/96	-	-	P.U. (A) 271/2003	IV	P.U. (A) 275/2003	
		-	Pasoh 1	-	13.41	PU(A)254/96	-	-	P.U. (A) 271/2003	IV	P.U. (A) 275/2003	
		-	Pasoh 2	-	11.92	PU(A)254/96	-	-	P.U. (A) 271/2003	IV	P.U. (A) 275/2003	
		-	Pasoh 3	-	12.74	PU(A)254/96	-	-	P.U. (A) 271/2003	IV	P.U. (A) 275/2003	
		-	Pasoh 4	-	10.08	PU(A)254/96	-	-	P.U. (A) 271/2003	IV	P.U. (A) 275/2003	
-	Pasir Besar	-	12.19	PU(A)254/96	-	-	P.U. (A) 271/2003	IV	P.U. (A) 275/2003			
-	Palong 1	-	12.78	PU(A)254/96	-	-	P.U. (A) 271/2003	IV	P.U. (A) 275/2003			
6.	Melaka	1335	Bukit Senggeh	6.72	11.79	PU(A)254/96	3	III	P.U. (A) 271/2003	IV	P.U. (A) 275/2003	
		-	Hutan Percha	-	6.32	PU(A)254/96	-	-	P.U. (A) 271/2003	IV	P.U. (A) 275/2003	
		-	Solok Menggong	-	1.88	PU(A)254/96	-	-	P.U. (A) 271/2003	IV	P.U. (A) 275/2003	
		-	Machap	-	1.95	PU(A)254/96	-	-	P.U. (A) 271/2003	IV	P.U. (A) 275/2003	
		-	Kemendore	-	1.78	PU(A)254/96	-	-	P.U. (A) 271/2003	IV	P.U. (A) 275/2003	
7.	Johor	1374	Cahaya Baru	5.74	12.32	PU(A)254/96	3	III	P.U. (A) 271/2003	IV	P.U. (A) 275/2003	
		1375	Ulu Tebrau	7.46	13.12	PU(A)254/96	3	III	P.U. (A) 271/2003	IV	P.U. (A) 275/2003	
		1376	Bukit Batu	2.46	8.42	PU(A)254/96	3	III	P.U. (A) 271/2003	IV	P.U. (A) 275/2003	
		1377	Bukit Permai	2.82	5.46	PU(A)254/96	3	III	P.U. (A) 271/2003	IV	P.U. (A) 275/2003	
		1378	Bukit Serampang	1.20	14.08	PU(A)254/96	3	III	P.U. (A) 271/2003	IV	P.U. (A) 275/2003	
		1379	Sri Ledang	3.00	9.36	PU(A)254/96	3	III	P.U. (A) 271/2003	IV	P.U. (A) 275/2003	
		1380	Lenga	0.38	8.49	PU(A)254/96	3	III	P.U. (A) 271/2003	IV	P.U. (A) 275/2003	
		1381	Air Hitam	2.18	8.05	PU(A)254/96	3	III	P.U. (A) 271/2003	IV	P.U. (A) 275/2003	
		1382	Tenang	2.46	5.20	PU(A)254/96	3	III	P.U. (A) 271/2003	IV	P.U. (A) 275/2003	
		1383	Kemelah	6.16	8.42	PU(A)254/96	3	III	P.U. (A) 271/2003	IV	P.U. (A) 275/2003	
		1384	Medoi	8.00	12.82	PU(A)254/96	3	III	P.U. (A) 271/2003	IV	P.U. (A) 275/2003	
		1385	Redong	7.10	20.46	PU(A)254/96	3	III	P.U. (A) 271/2003	IV	P.U. (A) 275/2003	
		1386	Pemanis	6.90	22.90	PU(A)254/96	3	III	P.U. (A) 271/2003	IV	P.U. (A) 275/2003	
		1387	Jalan Utama Kulai	9.33	-	PU(A)254/96	3	III	P.U. (A) 271/2003	-	P.U. (A) 275/2003	
1388	Taib Andak	9.30	14.29	PU(A)254/96	3	III	P.U. (A) 271/2003	IV	P.U. (A) 275/2003			

Jadual 6.3 : Perintah Sekatan Berat Jalan Persekutuan Felda (LKTP) Sehingga 31 Disember 2021

NO.	NEGERI	NO. LALUAN	SKIM FELDA	JALAN MASUK (km)	JALAN KAMPUNG (km)	NO WARTA	SENARAI KELAS	*SENARAI KELAS BEBAN	PERINTAH SEKATAN BERAT	*SENARAI KELAS BEBAN	PERINTAH SEKATAN BERAT	
									NO. WARTA/TAHUN			NO. WARTA/TAHUN
							JALAN MASUK					
Perintah Sekatan Berat Jalan Persekutuan Felda (LKTP) Sehingga 31 Disember 2021												
7.	Johor	1389	Bukit Besar	0.64	12.53	PU(A)254/96	3	III	P.U. (A) 271/2003	IV	P.U. (A) 275/2003	
		1390	Bukit Ramun	2.06	10.08	PU(A)254/96	3	III	P.U. (A) 271/2003	IV	P.U. (A) 275/2003	
		1391	Pasir Raja	2.10	7.70	PU(A)254/96	3	III	P.U. (A) 271/2003	IV	P.U. (A) 275/2003	
		1392	Endau	1.28	10.53	PU(A)254/96	3	III	P.U. (A) 271/2003	IV	P.U. (A) 275/2003	
		1393	Jalan Utama Tenggaroh	23.04	-	PU(A)254/96	3	III	P.U. (A) 271/2003	-	P.U. (A) 275/2003	
		1394	Tenggaroh 5, 7 dan Tenggaroh Timur 2	6.52	-	PU(A)254/96	3	III	P.U. (A) 271/2003	-	P.U. (A) 275/2003	
		1395	Tenggaroh (Kilang Sawit)	4.71	-	PU(A)254/96	3	III	P.U. (A) 271/2003	-	P.U. (A) 275/2003	
		1396	Tenggaroh 1	3.20	11.50	PU(A)254/96	3	III	P.U. (A) 271/2003	V	P.U. (A) 275/2003	
		1397	Jalan Utama Nitar	10.97	-	PU(A)254/96	3	III	P.U. (A) 271/2003	-	P.U. (A) 275/2003	
		1398	Nitar (Kilang Sawit)	2.13	-	PU(A)254/96	3	III	P.U. (A) 271/2003	-	P.U. (A) 275/2003	
		1399	Nitar 1	4.62	11.50	PU(A)254/96	3	III	P.U. (A) 271/2003	IV	P.U. (A) 275/2003	
		1400	Nitar 2	0.24	11.26	PU(A)254/96	3	III	P.U. (A) 271/2003	IV	P.U. (A) 275/2003	
		1401	Air Tawar 1	0.32	12.82	PU(A)254/96	3	III	P.U. (A) 271/2003	IV	P.U. (A) 275/2003	
		1402	Air Tawar 2	0.32	14.32	PU(A)254/96	3	III	P.U. (A) 271/2003	IV	P.U. (A) 275/2003	
		1403	Air Tawar 3	0.64	12.21	PU(A)254/96	3	III	P.U. (A) 271/2003	IV	P.U. (A) 275/2003	
		1404	Air Tawar 4	2.00	10.24	PU(A)254/96	3	III	P.U. (A) 271/2003	IV	P.U. (A) 275/2003	
		1405	Air Tawar 5	0.32	13.54	PU(A)254/96	3	III	P.U. (A) 271/2003	IV	P.U. (A) 275/2003	
		1406	Semenchu	3.70	12.98	PU(A)254/96	3	III	P.U. (A) 271/2003	IV	P.U. (A) 275/2003	
		1407	Aping Timur	0.48	12.48	PU(A)254/96	3	III	P.U. (A) 271/2003	IV	P.U. (A) 275/2003	
		1408	Aping Barat	1.92	10.59	PU(A)254/96	3	III	P.U. (A) 271/2003	IV	P.U. (A) 275/2003	
		1409	Bukit Wa Ha/ Spg. Wa Ha/ Bukit Easter	4.75	36.27	PU(A)254/96	3	III	P.U. (A) 271/2003	IV	P.U. (A) 275/2003	
		1410	Lok Heng Barat/ Timur/Selatan	5.49	24.51	PU(A)254/96	3	III	P.U. (A) 271/2003	IV	P.U. (A) 275/2003	
		1411	Adela (kilang)	1.25	-	PU(A)254/96	3	III	P.U. (A) 271/2003	-	P.U. (A) 275/2003	
		1412	Adela/Sening/ Tunggul/ Kledang	3.40	45.05	PU(A)254/96	3	III	P.U. (A) 271/2003	IV	P.U. (A) 275/2003	
1413	Sg. Mas/Papan Timur	0.80	28.90	PU(A)254/96	3	III	P.U. (A) 271/2003	IV	P.U. (A) 275/2003			
1414	Penggeli Timur/ Sg. Sibol	0.80	23.33	PU(A)254/96	3	III	P.U. (A) 271/2003	IV	P.U. (A) 275/2003			
1415	Linggju	0.80	11.26	PU(A)254/96	3	III	P.U. (A) 271/2003	IV	P.U. (A) 275/2003			
1416	Inas	7.59	12.39	PU(A)254/96	3	III	P.U. (A) 271/2003	IV	P.U. (A) 275/2003			
1417	Maokil 1-4	7.30	24.00	PU(A)254/96	5	V	P.U. (A) 271/2003	V	P.U. (A) 275/2003			
1418	Palong Timur (Jalan Utama)	13.00	-	PU(A)254/96	5	V	P.U. (A) 271/2003	-	P.U. (A) 275/2003			
1419	Tenggaroh Selatan 1 & 2	13.99	7.27	PU(A)254/96	5	V	P.U. (A) 271/2003	V	P.U. (A) 275/2003			

Jadual 6.3 : Perintah Sekatan Berat Jalan Persekutuan Felda (LKTP) Sehingga 31 Disember 2021

NO.	NEGERI	NO. LALUAN	SKIM FELDA	JALAN MASUK (km)	JALAN KAMPUNG (km)	NO WARTA	SENARAI KELAS	*SENARAI KELAS BEBAN	PERINTAH SEKATAN BERAT	*SENARAI KELAS BEBAN	PERINTAH SEKATAN BERAT
							NO. WARTA/TAHUN	NO. WARTA/TAHUN	NO. WARTA/TAHUN	NO. WARTA/TAHUN	
											JALAN MASUK
Perintah Sekatan Berat Jalan Persekutuan Felda (LKTP) Sehingga 31 Disember 2021											
7.	Johor	1420	Tenggaroh 6	1.30	9.85	PU(A)254/96	5	V	P.U. (A) 271/2003	V	P.U. (A) 275/2003
		1421	Tenggaroh 4 (Kilang Koko)	3.00	-	PU(A)254/96	5	V	P.U. (A) 271/2003	-	P.U. (A) 275/2003
		1422	Simpang Wa Ha (Kilang)	5.05	-	PU(A)254/96	5	V	P.U. (A) 271/2003	-	P.U. (A) 275/2003
		1423	Layang-layang	2.99	5.53	PU(A)254/96	5	V	P.U. (A) 271/2003	V	P.U. (A) 275/2003
		1424	Maokil Kilang	2.09	-	PU(A)254/96	5	V	P.U. (A) 271/2003	-	P.U. (A) 275/2003
		1425	Nitar Timur	10.50	-	PU(A)254/96	5	V	P.U. (A) 271/2003	-	P.U. (A) 275/2003
		-	Cemplak	-	10.59	PU(A)254/96	-	-	P.U. (A) 271/2003	IV	P.U. (A) 275/2003
		-	Cemplak Barat	-	4.70	PU(A)254/96	-	-	P.U. (A) 271/2003	IV	P.U. (A) 275/2003
		-	Sg. Sayong	-	8.60	PU(A)254/96	-	-	P.U. (A) 271/2003	IV	P.U. (A) 275/2003
		-	Pasak	-	7.78	PU(A)254/96	-	-	P.U. (A) 271/2003	IV	P.U. (A) 275/2003
		-	Kahang Barat	-	8.69	PU(A)254/96	-	-	P.U. (A) 271/2003	IV	P.U. (A) 275/2003
		-	Kahang Timur	-	8.51	PU(A)254/96	-	-	P.U. (A) 271/2003	IV	P.U. (A) 275/2003
		-	Ulu Dengar	-	8.17	PU(A)254/96	-	-	P.U. (A) 271/2003	IV	P.U. (A) 275/2003
		-	Palong Timur 1, 2 & 3	-	18.52	PU(A)254/96	-	-	P.U. (A) 271/2003	V	P.U. (A) 275/2003
		-	Palong Timur 4 & 5	-	10.69	PU(A)254/96	-	-	P.U. (A) 271/2003	V	P.U. (A) 275/2003
		-	Tunggal (Tambahan)	-	4.11	PU(A)254/96	-	-	P.U. (A) 271/2003	V	P.U. (A) 275/2003
		-	Tenggaroh 2 & 4	-	21.00	PU(A)254/96	-	-	P.U. (A) 271/2003	V	P.U. (A) 275/2003
		-	Tenggaroh 3	-	14.30	PU(A)254/96	-	-	P.U. (A) 271/2003	V	P.U. (A) 275/2003
		-	Tenggaroh 5 & 7	-	6.52	PU(A)254/96	-	-	P.U. (A) 271/2003	V	P.U. (A) 275/2003
		-	Tenggaroh Timur 1 & 3	-	10.40	PU(A)254/96	-	-	P.U. (A) 271/2003	V	P.U. (A) 275/2003
		-	Tenggaroh Timur 2	-	6.21	PU(A)254/96	-	-	P.U. (A) 271/2003	V	P.U. (A) 275/2003
		-	Bt. Tongkat/ Ulu Belitong	-	29.94	PU(A)254/96	-	-	P.U. (A) 271/2003	V	P.U. (A) 275/2003
		-	Ulu Peggeli	-	11.20	PU(A)254/96	-	-	P.U. (A) 271/2003	V	P.U. (A) 275/2003
-	Simpang Wa Ha (Tambahan)	-	7.08	PU(A)254/96	-	-	P.U. (A) 271/2003	V	P.U. (A) 275/2003		
-	Lok Heng Timur (Tambahan)	-	6.72	PU(A)254/96	-	-	P.U. (A) 271/2003	V	P.U. (A) 275/2003		
-	Palong Timur 1, 2 & 3 (Tambahan)	-	2.11	PU(A)254/96	-	-	P.U. (A) 271/2003	V	P.U. (A) 275/2003		
-	Pemanis 1 & 2 (Tambahan)	-	0.98	PU(A)254/96	-	-	P.U. (A) 271/2003	V	P.U. (A) 275/2003		
8.	Pahang	1484	Bukit Tajau	0.90	8.53	PU(A)254/96	3	III	P.U. (A) 224 /2009	IV	P.U. (A) 275/2003
		1485	Kg. New Zealand	0.84	11.38	PU(A)254/96	3	III	P.U. (A) 224 /2009	IV	P.U. (A) 275/2003
		1486	Bukit Goh	8.70	15.31	PU(A)254/96	3	III	P.U. (A) 224 /2009	IV	P.U. (A) 275/2003
		1487	Bukit Kuantan	19.69	9.90	PU(A)254/96	3	III	P.U. (A) 224 /2009	IV	P.U. (A) 275/2003

Jadual 6.3 : Perintah Sekatan Berat Jalan Persekutuan Felda (LKTP) Sehingga 31 Disember 2021

NO.	NEGERI	NO. LALUAN	SKIM FELDA	JALAN MASUK (km)	JALAN KAMPUNG (km)	NO WARTA	SENARAI KELAS	*SENARAI KELAS BEBAN	PERINTAH SEKATAN BERAT	*SENARAI KELAS BEBAN	PERINTAH SEKATAN BERAT	
							NO. WARTA/TAHUN			NO. WARTA/TAHUN		
							JALAN MASUK				JALAN KAMPUNG	
Perintah Sekatan Berat Jalan Persekutuan Felda (LKTP) Sehingga 31 Disember 2021												
8.	Pahang	1488	Sg. Panching Selatan	8.07	9.16	PU(A)254/96	3	III	P.U. (A) 224 /2009	IV	P.U. (A) 275/2003	
		1489	Sg. Panching Timur	3.37	8.25	PU(A)254/96	3	III	P.U. (A) 224 /2009	IV	P.U. (A) 275/2003	
		1490	Sg. Panching Utara	16.10	11.36	PU(A)254/96	3	III	P.U. (A) 224 /2009	IV	P.U. (A) 275/2003	
		1491	Sg. Panching Utara (Kilang Sawit)	0.48	-	PU(A)254/96	3	III	P.U. (A) 224 /2009	-	P.U. (A) 275/2003	
		1492	Jalan Utama Lepar Hilir	11.52	10.14	PU(A)254/96	3	III	P.U. (A) 224 /2009	IV	P.U. (A) 275/2003	
		1493	Lepar Hilir 1 dan 3	6.27	20.93	PU(A)254/96	3	III	P.U. (A) 224 /2009	IV	P.U. (A) 275/2003	
		1494	Lepar Hilir 2	4.02	15.94	PU(A)254/96	3	III	P.U. (A) 224 /2009	IV	P.U. (A) 275/2003	
		1495	Lepar Hilir 4	2.56	-	PU(A)254/96	3	III	P.U. (A) 224 /2009	-	P.U. (A) 275/2003	
		1496	Lembah Bilut	5.86	13.41	PU(A)254/96	3	III	P.U. (A) 224 /2009	IV	P.U. (A) 275/2003	
		1497	Kg. Sertik	10.18	10.26	PU(A)254/96	3	III	P.U. (A) 224 /2009	IV	P.U. (A) 275/2003	
		-	Bukit Damar	-	10.73	PU(A)254/96	3	III	P.U. (A) 224 /2009	IV	P.U. (A) 275/2003	
		-	Lakum	-	15.18	PU(A)254/96	3	III	P.U. (A) 224 /2009	IV	P.U. (A) 275/2003	
		1498	Jalan Utama Mempaga	17.554	-	PU(A)254/96	3	III	P.U. (A) 224 /2009	-	P.U. (A) 275/2003	
		1499	Mempaga/Krau	18.60	-	PU(A)254/96	3	III	P.U. (A) 224 /2009	-	P.U. (A) 275/2003	
		1500	Mempaga/Lakum/Bukit Damar	22.37	-	PU(A)254/96	3	III	P.U. (A) 224 /2009	-	P.U. (A) 275/2003	
		-	Mempaga 1	-	10.93	PU(A)254/96	5	V	P.U. (A) 271/2003	IV	P.U. (A) 275/2003	
		-	Mempaga 2 & 3	-	17.30	PU(A)254/96	5	V	P.U. (A) 271/2003	IV	P.U. (A) 275/2003	
		1501	Lembah Klau	2.54	11.44	PU(A)254/96	3	III	P.U. (A) 224 /2009	IV	P.U. (A) 275/2003	
		1502	Krau	6.64	4.58	PU(A)254/96	3	III	P.U. (A) 224 /2009	IV	P.U. (A) 275/2003	
		1503	Sg. Koyan	23.75	21.74	PU(A)254/96	3	III	P.U. (A) 224 /2009	IV	P.U. (A) 275/2003	
		1504	Tersang	3.42	25.35	PU(A)254/96	3	III	P.U. (A) 224 /2009	IV	P.U. (A) 275/2003	
		1505	Tersang (Kilang Sawit)	3.98	4.58	PU(A)254/96	3	III	P.U. (A) 224 /2009	IV	P.U. (A) 275/2003	
		1506	Jalan Utama Kecau	15.60	-	PU(A)254/96	3	III	P.U. (A) 224 /2009	-	P.U. (A) 275/2003	
		-	Kecau 1	-	6.13	PU(A)254/96	-	-	P.U. (A) 271/2003	IV	P.U. (A) 275/2003	
1507	Jalan Utama Jenderak	13.03	-	PU(A)254/96	5	V	P.U. (A) 224 /2009	-	P.U. (A) 275/2003			
-	Jenderak Utara	-	11.07	PU(A)254/96	-	-	P.U. (A) 271/2003	IV	P.U. (A) 275/2003			
-	Jenderak Selatan	-	7.93	PU(A)254/96	-	-	P.U. (A) 271/2003	IV	P.U. (A) 275/2003			
1508	Sg. Retang	24.65	15.85	PU(A)254/96	3	III	P.U. (A) 224 /2009	IV	P.U. (A) 275/2003			
-	Padang Piol	-	12.40	PU(A)254/96	-	-	P.U. (A) 271/2003	IV	P.U. (A) 275/2003			
1509	Mengkuang	2.66	-	PU(A)254/96	3	III	P.U. (A) 224 /2009	-	P.U. (A) 275/2003			
1510	Jalan Utama Bera	51.99	-	PU(A)254/96	5	V	P.U. (A) 224 /2009	-	P.U. (A) 275/2003			
1511	Kepayang (Kilang Sawit)	0.66	-	PU(A)254/96	3	III	P.U. (A) 224 /2009	-	P.U. (A) 275/2003			

Jadual 6.3 : Perintah Sekatan Berat Jalan Persekutuan Felda (LKTP) Sehingga 31 Disember 2021

NO.	NEGERI	NO. LALUAN	SKIM FELDA	JALAN MASUK (km)	JALAN KAMPUNG (km)	NO WARTA	SENARAI KELAS	*SENARAI KELAS BEBAN	PERINTAH SEKATAN BERAT	*SENARAI KELAS BEBAN	PERINTAH SEKATAN BERAT	
							JALAN MASUK			JALAN KAMPUNG		
							NO. WARTA/TAHUN			NO. WARTA/TAHUN		
Perintah Sekatan Berat Jalan Persekutuan Felda (LKTP) Sehingga 31 Disember 2021												
8.	Pahang	1512	Tementi (Kilang Sawit)	1.44	-	PU(A)254/96	3	III	P.U. (A) 224 /2009	-	P.U. (A) 275/2003	
		1513	Purun	0.75	13.85	PU(A)254/96	3	III	P.U. (A) 224 /2009	IV	P.U. (A) 275/2003	
		1514	Mayam	1.31	11.09	PU(A)254/96	3	III	P.U. (A) 224 /2009	IV	P.U. (A) 275/2003	
		1515	Bukit Kepyang	0.53	10.05	PU(A)254/96	3	III	P.U. (A) 224 /2009	IV	P.U. (A) 275/2003	
		-	Sebertak	-	9.03	PU(A)254/96	-	-	P.U. (A) 224 /2009	IV	P.U. (A) 275/2003	
		1516	Tementi	3.12	14.50	PU(A)254/96	3	III	P.U. (A) 224 /2009	IV	P.U. (A) 275/2003	
		-	Rentam	-	8.80	PU(A)254/96	-	-	P.U. (A) 224 /2009	IV	P.U. (A) 275/2003	
		1517	Kumai	1.46	15.69	PU(A)254/96	3	III	P.U. (A) 224 /2009	IV	P.U. (A) 275/2003	
		1518	Jalan Utama Bukit Mendi	26.12	-	PU(A)254/96	3	III	P.U. (A) 224 /2009	-	P.U. (A) 275/2003	
		-	Bukit Mendi	-	8.65	PU(A)254/96	-	-	P.U. (A) 271/2003	IV	P.U. (A) 275/2003	
		1519	Bukit Puchong	4.83	14.49	PU(A)254/96	3	III	P.U. (A) 224 /2009	IV	P.U. (A) 275/2003	
		-	Chemomoi	-	12.40	PU(A)254/96	-	-	P.U. (A) 271/2003	IV	P.U. (A) 275/2003	
		1520	Sg. Kemahal	0.16	9.76	PU(A)254/96	3	III	P.U. (A) 224 /2009	IV	P.U. (A) 275/2003	
		-	Kemasul	-	14.23	PU(A)254/96	-	-	P.U. (A) 271/2003	IV	P.U. (A) 275/2003	
		1521	Jalan Link Kota Gelanggi	12.11	-	PU(A)254/96	3	III	P.U. (A) 224 /2009	-	P.U. (A) 275/2003	
		1522	Jalan Utama K. Gelanggi 2, 4 & 5	10.10	-	PU(A)254/96	3	III	P.U. (A) 224 /2009	-	P.U. (A) 275/2003	
		1523	Kota Gelanggi 1 dan 3	4.53	17.63	PU(A)254/96	3	III	P.U. (A) 224 /2009	IV	P.U. (A) 275/2003	
		-	Kota Gelanggi 2 dan 4	-	16.20	PU(A)254/96	-	-	P.U. (A) 271/2003	IV	P.U. (A) 275/2003	
		-	Kota Gelanggi 5	-	8.40	PU(A)254/96	-	-	P.U. (A) 271/2003	IV	P.U. (A) 275/2003	
		1524	Jalan Utama Kota Gelangi/ Lepar Utara	26.74	-	PU(A)254/96	3	III	P.U. (A) 224 /2009	-	P.U. (A) 275/2003	
		1525	Lepar Utara Bandar A dan Kilang A	11.09	-	PU(A)254/96	3	III	P.U. (A) 224 /2009	-	P.U. (A) 275/2003	
		1526	Lepar Utara Bandar B dan Kilang B	7.08	-	PU(A)254/96	3	III	P.U. (A) 224 /2009	-	P.U. (A) 275/2003	
		-	Lepar Utara Bandar B	-	37.60	PU(A)254/96	-	-	P.U. (A) 271/2003	IV	P.U. (A) 275/2003	
		1527	Kg. Awah	2.20	4.70	PU(A)254/96	3	III	P.U. (A) 224 /2009	IV	P.U. (A) 275/2003	
		1528	Kg. Awah (Kilang Getah)	1.65	-	PU(A)254/96	3	III	P.U. (A) 224 /2009	-	P.U. (A) 275/2003	
		1529	Sg. Nerek	5.28	8.42	PU(A)254/96	3	III	P.U. (A) 224 /2009	IV	P.U. (A) 275/2003	
		1530	Sg. Tekam Utara	3.12	8.80	PU(A)254/96	3	III	P.U. (A) 224 /2009	IV	P.U. (A) 275/2003	
1531	Ulu Jempol	3.86	11.38	PU(A)254/96	3	III	P.U. (A) 224 /2009	IV	P.U. (A) 275/2003			
1533	Jalan Utama Jengka Utara/ Barat	20.10	-	PU(A)254/96	3	III	P.U. (A) 224 /2009	-	P.U. (A) 275/2003			

Jadual 6.3 : Perintah Sekatan Berat Jalan Persekutuan Felda (LKTP) Sehingga 31 Disember 2021

NO.	NEGERI	NO. LALUAN	SKIM FELDA	JALAN MASUK (km)	JALAN KAMPUNG (km)	NO WARTA	SENARAI KELAS	*SENARAI KELAS BEBAN	PERINTAH SEKATAN BERAT	*SENARAI KELAS BEBAN	PERINTAH SEKATAN BERAT	
							JALAN MASUK			JALAN KAMPUNG		
							NO. WARTA/TAHUN			NO. WARTA/TAHUN		
Perintah Sekatan Berat Jalan Persekutuan Felda (LKTP) Sehingga 31 Disember 2021												
8.	Pahang	1534	Jalan Utama Jengka 8, 9, 12 dan 13	11.27	-	PU(A)254/96	3	III	P.U. (A) 224 /2009	-	P.U. (A) 275/2003	
		1535	Jalan Utama Jengka 18, 21, 22 & 23	18.25	-	PU(A)254/96	5	V	P.U. (A) 224 /2009	-	P.U. (A) 275/2003	
		1536	Jalan Utama Jengka 1 - 10	2.25	-	PU(A)254/96	3	III	P.U. (A) 224 /2009	-	P.U. (A) 275/2003	
		1537	Jalan Utama Jengka Utara/ Timur	11.39	-	PU(A)254/96	5	V	P.U. (A) 271/2003	-	P.U. (A) 275/2003	
		1538	Jalan Utama Jengka 6 & 7	5.43	-	PU(A)254/96	3	III	P.U. (A) 224 /2009	-	P.U. (A) 275/2003	
		1539	Jengka 21 (Kilang Sawit)	0.21	-	PU(A)254/96	3	III	P.U. (A) 224 /2009	-	P.U. (A) 275/2003	
		1540	Jengka 18A (Kilang Sawit)	2.66	-	PU(A)254/96	3	III	P.U. (A) 224 /2009	-	P.U. (A) 275/2003	
		1541	Jengka 18B (Kilang Sawit)	2.01	-	PU(A)254/96	3	III	P.U. (A) 224 /2009	-	P.U. (A) 275/2003	
		1542	Jengka 1	4.02	11.65	PU(A)254/96	3	III	P.U. (A) 224 /2009	IV	P.U. (A) 275/2003	
		-	Jengka 2	-	7.32	PU(A)254/96	-	-	P.U. (A) 271/2003	IV	P.U. (A) 275/2003	
		-	Jengka 3	-	11.13	PU(A)254/96	-	-	P.U. (A) 271/2003	IV	P.U. (A) 275/2003	
		1543	Jengka 4	1.61	10.52	PU(A)254/96	3	III	P.U. (A) 224 /2009	IV	P.U. (A) 275/2003	
		1544	Jengka 5	1.31	8.75	PU(A)254/96	3	III	P.U. (A) 224 /2009	IV	P.U. (A) 275/2003	
		-	Jengka 6	-	10.60	PU(A)254/96	-	-	P.U. (A) 271/2003	IV	P.U. (A) 275/2003	
		-	Jengka 7	-	9.82	PU(A)254/96	-	-	P.U. (A) 271/2003	IV	P.U. (A) 275/2003	
		-	Jengka 8	-	9.41	PU(A)254/96	-	-	P.U. (A) 271/2003	IV	P.U. (A) 275/2003	
		1545	Jengka 9	0.97	11.11	PU(A)254/96	3	III	P.U. (A) 224 /2009	IV	P.U. (A) 275/2003	
		1546	Jengka 10	1.13	11.63	PU(A)254/96	3	III	P.U. (A) 224 /2009	IV	P.U. (A) 275/2003	
		1547	Jengka 11	0.10	11.36	PU(A)254/96	3	III	P.U. (A) 224 /2009	IV	P.U. (A) 275/2003	
		-	Jengka 12	-	8.69	PU(A)254/96	-	-	P.U. (A) 271/2003	IV	P.U. (A) 275/2003	
		1548	Jengka 13	0.40	10.46	PU(A)254/96	3	III	P.U. (A) 224 /2009	IV	P.U. (A) 275/2003	
		1549	Jengka 14	1.61	11.89	PU(A)254/96	3	III	P.U. (A) 224 /2009	IV	P.U. (A) 275/2003	
		-	Jengka 15	-	9.60	PU(A)254/96	-	-	P.U. (A) 271/2003	IV	P.U. (A) 275/2003	
		-	Jengka 16	-	8.31	PU(A)254/96	-	-	P.U. (A) 271/2003	IV	P.U. (A) 275/2003	
		-	Jengka 17	-	9.46	PU(A)254/96	-	-	P.U. (A) 271/2003	IV	P.U. (A) 275/2003	
		-	Jengka 18	-	9.02	PU(A)254/96	-	-	P.U. (A) 271/2003	IV	P.U. (A) 275/2003	
		-	Jengka 19	-	15.29	PU(A)254/96	-	-	P.U. (A) 271/2003	IV	P.U. (A) 275/2003	
		1550	Jengka 20	2.42	11.27	PU(A)254/96	3	III	P.U. (A) 224 /2009	IV	P.U. (A) 275/2003	
		-	Jengka 21	-	11.28	PU(A)254/96	-	-	P.U. (A) 271/2003	IV	P.U. (A) 275/2003	
		1551	Jengka 22	1.81	8.65	PU(A)254/96	3	III	P.U. (A) 224 /2009	IV	P.U. (A) 275/2003	
-	Jengka 23	-	11.23	PU(A)254/96	-	-	P.U. (A) 271/2003	IV	P.U. (A) 275/2003			
1552	Jengka 24	4.40	9.60	PU(A)254/96	3	III	P.U. (A) 224 /2009	IV	P.U. (A) 275/2003			
1553	Jengka 25	13.32	8.99	PU(A)254/96	3	III	P.U. (A) 224 /2009	IV	P.U. (A) 275/2003			
1554	PPP Tun Razak	0.84	-	PU(A)254/96	3	III	P.U. (A) 224 /2009	-	P.U. (A) 275/2003			

Jadual 6.3 : Perintah Sekatan Berat Jalan Persekutuan Felda (LKTP) Sehingga 31 Disember 2021

NO.	NEGERI	NO. LALUAN	SKIM FELDA	JALAN MASUK (km)	JALAN KAMPUNG (km)	NO WARTA	SENARAI KELAS	*SENARAI KELAS BEBAN	PERINTAH SEKATAN BERAT	*SENARAI KELAS BEBAN	PERINTAH SEKATAN BERAT
							NO. WARTA/TAHUN		NO. WARTA/TAHUN		
							JALAN MASUK				JALAN KAMPUNG
Perintah Sekatan Berat Jalan Persekutuan Felda (LKTP) Sehingga 31 Disember 2021											
8.	Pahang	1555	Keratong 3A dan 3B (Kilang Sawit)	1.62	-	PU(A)254/96	3	III	P.U. (A) 224 /2009	-	P.U. (A) 275/2003
		1556	Keratong 9 (Kilang Sawit)	1.33	-	PU(A)254/96	3	III	P.U. (A) 224 /2009	-	P.U. (A) 275/2003
		1557	Cini 1A (Kilang Sawit)	0.10	-	PU(A)254/96	3	III	P.U. (A) 224 /2009	-	P.U. (A) 275/2003
		1558	Cini 2 (Kilang Sawit)	3.21	-	PU(A)254/96	3	III	P.U. (A) 224 /2009	-	P.U. (A) 275/2003
		1559	Selancar 2 dan 2B (Kilang Sawit)	3.67	-	PU(A)254/96	3	III	P.U. (A) 224 /2009	-	P.U. (A) 275/2003
		1560	Selendang (Kilang Sawit)	0.99	-	PU(A)254/96	3	III	P.U. (A) 224 /2009	-	P.U. (A) 275/2003
		1561	Cini Timur 1, 2 dan 3	0.67	36.75	PU(A)254/96	3	III	P.U. (A) 224 /2009	IV	P.U. (A) 275/2003
		1562	Lepar Hilir 3 & 5	5.30	-	PU(A)254/96	5	V	P.U. (A) 271/2003	-	P.U. (A) 275/2003
		1563	Lepar Hilir 4, 6 & 7	1.68	-	PU(A)254/96	5	V	P.U. (A) 271/2003	-	P.U. (A) 275/2003
		-	Bukit Sagu 1	-	12.22	PU(A)254/96	-	-	P.U. (A) 271/2003	V	P.U. (A) 275/2003
		-	Selancar 4	-	9.80	PU(A)254/96	-	-	P.U. (A) 271/2003	V	P.U. (A) 275/2003
		-	Selancar 5	-	14.71	PU(A)254/96	-	-	P.U. (A) 271/2003	V	P.U. (A) 275/2003
		-	Selancar 6	-	6.80	PU(A)254/96	-	-	P.U. (A) 271/2003	V	P.U. (A) 275/2003
		-	Selendang 2	-	11.28	PU(A)254/96	-	-	P.U. (A) 271/2003	V	P.U. (A) 275/2003
		-	Selendang 4	-	9.30	PU(A)254/96	-	-	P.U. (A) 271/2003	V	P.U. (A) 275/2003
		-	Lepar Utara 1, 4 & 5	-	32.00	PU(A)254/96	-	-	P.U. (A) 271/2003	V	P.U. (A) 275/2003
		-	Cegar Perah 1 & 2	-	17.13	PU(A)254/96	-	-	P.U. (A) 271/2003	V	P.U. (A) 275/2003
		-	Kecau 3	-	2.00	PU(A)254/96	-	-	P.U. (A) 271/2003	V	P.U. (A) 275/2003
		-	Krau 1 (Tambahan)	-	0.56	PU(A)254/96	-	-	P.U. (A) 271/2003	V	P.U. (A) 275/2003
		-	Tersang 2 (Tambahan)	-	0.45	PU(A)254/96	-	-	P.U. (A) 271/2003	V	P.U. (A) 275/2003
		1564	Triang 1	13.55	10.30	PU(A)254/96	5	V	P.U. (A) 271/2003	V	P.U. (A) 275/2003
		-	Triang 3	-	12.50	PU(A)254/96	-	-	P.U. (A) 271/2003	V	P.U. (A) 275/2003
		-	Triang 3 (Tambahan)	-	0.91	PU(A)254/96	-	-	P.U. (A) 271/2003	V	P.U. (A) 275/2003
		-	Tembangau 1 & 2	-	37.30	PU(A)254/96	-	-	P.U. (A) 271/2003	V	P.U. (A) 275/2003
		-	Tembangau 6 & 8	-	10.01	PU(A)254/96	-	-	P.U. (A) 271/2003	V	P.U. (A) 275/2003
		-	Sg. Tekam	-	11.26	PU(A)254/96	-	-	P.U. (A) 271/2003	V	P.U. (A) 275/2003
		1565	Bera Selatan Fasa 2	10.50	-	PU(A)254/96	5	V	P.U. (A) 224 /2009	-	P.U. (A) 275/2003
1566	Bera Selatan Fasa 3	19.00	-	PU(A)254/96	5	V	P.U. (A) 271/2003	-	P.U. (A) 275/2003		

Jadual 6.3 : Perintah Sekatan Berat Jalan Persekutuan Felda (LKTP) Sehingga 31 Disember 2021

NO.	NEGERI	NO. LALUAN	SKIM FELDA	JALAN MASUK (km)	JALAN KAMPUNG (km)	NO WARTA	SENARAI KELAS	*SENARAI KELAS BEBAN	PERINTAH SEKATAN BERAT	*SENARAI KELAS BEBAN	PERINTAH SEKATAN BERAT	
									NO. WARTA/TAHUN			NO. WARTA/TAHUN
							JALAN MASUK				JALAN KAMPUNG	
Perintah Sekatan Berat Jalan Persekutuan Felda (LKTP) Sehingga 31 Disember 2021												
8.	Pahang	1567	Bera Selatan Fasa 4	9.60	-	PU(A)254/96	5	V	P.U. (A) 271/2003	-	P.U. (A) 275/2003	
		1568	Triang	1.68	-	PU(A)254/96	5	V	P.U. (A) 271/2003	-	P.U. (A) 275/2003	
		1569	Triang Selatan Fasa 2	9.60	-	PU(A)254/96	5	V	P.U. (A) 224 /2009	-	P.U. (A) 275/2003	
		1570	Lepar Hilir 3	0.81	-	PU(A)254/96	5	V	P.U. (A) 271/2003	-	P.U. (A) 275/2003	
		1571	Lepar Hilir 5	4.60	-	PU(A)254/96	5	V	P.U. (A) 271/2003	-	P.U. (A) 275/2003	
		-	Lepar Utara	-	1.00	PU(A)254/96	-	-	P.U. (A) 271/2003	V	P.U. (A) 275/2003	
		-	Tembangau 3 & 4	-	21.04	PU(A)254/96	-	-	P.U. (A) 271/2003	V	P.U. (A) 275/2003	
		1572	Sebertak - Bera Selatan	9.50	-	PU(A)254/96	5	V	P.U. (A) 271/2003	-	P.U. (A) 275/2003	
		1573	Kecau 7 (Kilang Sawit)	0.51	-	PU(A)254/96	5	V	P.U. (A) 271/2003	-	P.U. (A) 275/2003	
		1574	Kerau (Kilang Sawit)	0.36	-	PU(A)254/96	5	V	P.U. (A) 271/2003	-	P.U. (A) 275/2003	
		1575	Mengkarak	10.67	-	PU(A)254/96	5	V	P.U. (A) 271/2003	-	P.U. (A) 275/2003	
		1576	Krau-Lembah Klau/Mempaga	17.38	-	PU(A)254/96	5	V	P.U. (A) 271/2003	-	P.U. (A) 275/2003	
		1577	Kecau 8, 9 & 10	6.40	-	PU(A)254/96	5	V	P.U. (A) 271/2003	-	P.U. (A) 275/2003	
		1578	Kecau 4, 11 & 12	8.20	-	PU(A)254/96	5	V	P.U. (A) 271/2003	-	P.U. (A) 275/2003	
		1579	Palong 16 -Tembangau	26.07	-	PU(A)254/96	5	V	P.U. (A) 224 /2009	-	P.U. (A) 275/2003	
		1580	Bera Selatan 3	0.66	-	PU(A)254/96	5	V	P.U. (A) 271/2003	-	P.U. (A) 275/2003	
		-	Bukit Sagu - 2 & 3	-	16.40	PU(A)254/96	-	-	P.U. (A) 271/2003	V	P.U. (A) 275/2003	
		1581	Bukit Sagu - Cerul	16.00	-	PU(A)254/96	5	V	P.U. (A) 271/2003	-	P.U. (A) 275/2003	
1582	Kecau 8, 9 & 10 (Baki)	3.20	-	PU(A)254/96	5	V	P.U. (A) 271/2003	-	P.U. (A) 275/2003			
1583	Terapai - Mayam	18.50	-	PU(A)254/96	5	V	P.U. (A) 224 /2009	-	P.U. (A) 275/2003			
1584	Jalan Mempaga Bentong	16.80	-	PU(A)319/21	5	V	P.U. (A) 275 /2003	-	P.U. (A) 275/2003			
9.	Terengganu	1684	Seberang Tayor	0.90	7.52	PU(A)254/96	3	III	P.U. (A) 224 /2009	IV	P.U. (A) 275/2003	
		1685	Belara	0.48	11.03	PU(A)254/96	3	III	P.U. (A) 224 /2009	IV	P.U. (A) 275/2003	
		1686	Tenang Besut	1.60	11.65	PU(A)254/96	3	III	P.U. (A) 224 /2009	IV	P.U. (A) 275/2003	
		1687	Bukit Bading	0.89	5.79	PU(A)254/96	3	III	P.U. (A) 224 /2009	IV	P.U. (A) 275/2003	
		1688	Jerangau	0.57	11.65	PU(A)254/96	3	III	P.U. (A) 224 /2009	IV	P.U. (A) 275/2003	
		1689	Jerangau Barat	5.88	19.06	PU(A)254/96	3	III	P.U. (A) 224 /2009	IV	P.U. (A) 275/2003	
		1690	Jerangau Barat (Kilang Sawit)	5.95	-	PU(A)254/96	3	III	P.U. (A) 224 /2009	-	P.U. (A) 275/2003	
		1567	Bera Selatan Fasa 4	9.60	-	PU(A)254/96	5	V	P.U. (A) 271/2003	-	P.U. (A) 275/2003	
		1568	Triang	1.68	-	PU(A)254/96	5	V	P.U. (A) 271/2003	-	P.U. (A) 275/2003	

Jadual 6.3 : Perintah Sekatan Berat Jalan Persekutuan Felda (LKTP) Sehingga 31 Disember 2021

NO.	NEGERI	NO. LALUAN	SKIM FELDA	JALAN MASUK (km)	JALAN KAMPUNG (km)	NO WARTA	SENARAI KELAS	*SENARAI KELAS BEBAN	PERINTAH SEKATAN BERAT	*SENARAI KELAS BEBAN	PERINTAH SEKATAN BERAT	
							NO. WARTA/TAHUN			NO. WARTA/TAHUN		
							JALAN MASUK					JALAN KAMPUNG
Perintah Sekatan Berat Jalan Persekutuan Felda (LKTP) Sehingga 31 Disember 2021												
9.	Terengganu	1689	Jerangau Barat	5.88	19.06	PU(A)254/96	3	III	P.U. (A) 224 /2009	IV	P.U. (A) 275/2003	
		1690	Jerangau Barat (Kilang Sawit)	5.95	-	PU(A)254/96	3	III	P.U. (A) 224 /2009	-	P.U. (A) 275/2003	
		1691	Jalan Link Mengkawang/ Jln Barat	9.30	-	PU(A)254/96	5	V	P.U. (A) 224 /2009	-	P.U. (A) 275/2003	
		1692	Jalan Utama Mengkawang/ Tersat	12.57	-	PU(A)254/96	3	III	P.U. (A) 224 /2009	-	P.U. (A) 275/2003	
		1693	Mengkawang	1.00	12.30	PU(A)254/96	3	III	P.U. (A) 224 /2009	IV	P.U. (A) 275/2003	
		1694	Tersat	2.08	7.45	PU(A)254/96	5	V	P.U. (A) 224 /2009	IV	P.U. (A) 275/2003	
		-	Chalok	-	11.27	PU(A)254/96	-	-	P.U. (A) 271/2003	IV	P.U. (A) 275/2003	
		1695	Chalok Barat	3.06	10.48	PU(A)254/96	3	III	P.U. (A) 224 /2009	IV	P.U. (A) 275/2003	
		1696	Chalok Barat (Kilang Getah)	1.00	-	PU(A)254/96	3	III	P.U. (A) 224 /2009	-	P.U. (A) 275/2003	
		1697	Selasih	1.31	5.10	PU(A)254/96	3	III	P.U. (A) 224 /2009	IV	P.U. (A) 275/2003	
		1698	Kertih 2 dan 3	6.08	19.61	PU(A)254/96	3	III	P.U. (A) 224 /2009	IV	P.U. (A) 275/2003	
		1699	Neram 1	0.18	18.31	PU(A)254/96	3	III	P.U. (A) 224 /2009	IV	P.U. (A) 275/2003	
		1700	Neram 2	14.67	6.40	PU(A)254/96	3	III	P.U. (A) 224 /2009	IV	P.U. (A) 275/2003	
		-	Jerangau (Tambahan)	-	0.70	PU(A)254/96	-	-	P.U. (A) 271/2003	V	P.U. (A) 275/2003	
		-	Tenang Besut	-	6.19	PU(A)254/96	-	-	P.U. (A) 271/2003	V	P.U. (A) 275/2003	
		1701	Chalok Barat (Kilang Getah)	2.07	-	PU(A)254/96	5	V	P.U. (A) 271/2003	-	P.U. (A) 275/2003	
		1702	Chalok Kilang	3.52	-	PU(A)254/96	5	V	P.U. (A) 271/2003	-	P.U. (A) 275/2003	
		1703	Sg. Chador	4.23	-	PU(A)254/96	5	V	P.U. (A) 271/2003	-	P.U. (A) 275/2003	
		1704	Bukit Sagu - Cerul	13.00	-	PU(A)254/96	5	V	P.U. (A) 271/2003	-	P.U. (A) 275/2003	
1705	Rantau Abang 2	1.79	-	PU(A)254/96	5	V	P.U. (A) 271/2003	-	P.U. (A) 275/2003			
1706	Rantau Abang 1	3.80	-	PU(A)254/96	5	V	P.U. (A) 271/2003	-	P.U. (A) 275/2003			
10.	Kelantan	1739	Jalan Utama Kemahang	10.15	-	PU(A)254/96	3	III	P.U. (A) 271/2003	-	P.U. (A) 275/2003	
		-	Kemahang 1 & 2	-	19.31	PU(A)254/96	-	-	P.U. (A) 271/2003	IV	P.U. (A) 275/2003	
		-	Kemahang 3	-	9.50	PU(A)254/96	-	-	P.U. (A) 271/2003	V	P.U. (A) 275/2003	
		1740	Perasu	9.00	-	PU(A)254/96	3	III	P.U. (A) 271/2003	-	P.U. (A) 275/2003	
		-	Perkampungan Perasu	-	8.11	PU(A)254/96	-	-	P.U. (A) 271/2003	V	P.U. (A) 275/2003	
		1741	Jalan Masuk Sg. Chiku 7 & 8	12.00	14.50	PU(A)254/96	5	V	P.U. (A) 271/2003	V	P.U. (A) 275/2003	
		-	Perkampungan Sg. Chiku 1 & 2	-	23.51	PU(A)254/96	-	-	P.U. (A) 271/2003	V	P.U. (A) 275/2003	
		-	Perkampungan Sg. Chiku 3	-	6.50	PU(A)254/96	-	-	P.U. (A) 271/2003	V	P.U. (A) 275/2003	
-	Perkampungan Sg. Chiku 4	-	8.98	PU(A)254/96	-	-	P.U. (A) 271/2003	V	P.U. (A) 275/2003			

Jadual 6.3 : Perintah Sekatan Berat Jalan Persekutuan Felda (LKTP) Sehingga 31 Disember 2021

NO.	NEGERI	NO. LALUAN	SKIM FELDA	JALAN MASUK (km)	JALAN KAMPUNG (km)	NO WARTA	SENARAI KELAS	*SENARAI KELAS BEBAN	PERINTAH SEKATAN BERAT	*SENARAI KELAS BEBAN	PERINTAH SEKATAN BERAT	
									NO. WARTA/TAHUN			NO. WARTA/TAHUN
							JALAN MASUK				JALAN KAMPUNG	
Perintah Sekatan Berat Jalan Persekutuan Felda (LKTP) Sehingga 31 Disember 2021												
10.	Kelantan	-	Perkampungan Sg. Chiku 5 & 6	-	19.00	PU(A)254/96	-	-	P.U. (A) 271/2003	V	P.U. (A) 275/2003	
		1742	Felda Sg. Chiku 3 - Aring	16.60	-	PU(A)254/96	5	V	P.U. (A) 271/2003	V	P.U. (A) 275/2003	
		1743	Jalan Masuk Felda Aring 8 & 9	17.60	-	PU(A)254/96	5	V	P.U. (A) 271/2003	V	P.U. (A) 275/2003	
		1744	Jalan Masuk Felda Aring	2.00	-	PU(A)254/96	5	V	P.U. (A) 271/2003	V	P.U. (A) 275/2003	
		1745	Jalan Masuk Felda Aring Pakej A	9.99	-	PU(A)254/96	5	V	P.U. (A) 271/2003	V	P.U. (A) 275/2003	
		-	Jalan Dalam Felda Aring 6	-	5.98	PU(A)254/96	-	-	P.U. (A) 271/2003	V	P.U. (A) 275/2003	
		-	Jalan Dalam Felda Aring 2	-	11.90	PU(A)254/96	-	-	P.U. (A) 271/2003	V	P.U. (A) 275/2003	
		1746	Jalan Masuk Felda Aring Fasa 2	15.70	-	PU(A)254/96	5	V	P.U. (A) 271/2003	V	P.U. (A) 275/2003	
11.	Sabah	1800	Umas (Jalan Utama)	5.20	-	PU(A)254/96	5	V	P.U. (A) 271/2003	-	P.U. (A) 275/2003	
		1801	Umas (Kilang)	0.40	-	PU(A)254/96	5	V	P.U. (A) 271/2003	-	P.U. (A) 275/2003	
		1802	Umas (Jeti)	4.70	-	PU(A)254/96	5	V	P.U. (A) 271/2003	-	P.U. (A) 275/2003	
		-	Umas 1 - 5	-	31.13	PU(A)254/96	-	-	P.U. (A) 271/2003	V	P.U. (A) 275/2003	
		1803	Kalabakan (Jalan Utama)	16.30	-	PU(A)254/96	5	V	P.U. (A) 271/2003	-	P.U. (A) 275/2003	
		1804	Kalabakan (Kilang)	1.20	-	PU(A)254/96	5	V	P.U. (A) 271/2003	-	P.U. (A) 275/2003	
		1805	Sahabat (Jalan Utama)	105.28	-	PU(A)254/96	5	V	P.U. (A) 271/2003	-	P.U. (A) 275/2003	
		1806	Sahabat (Kilang)	1.45	-	PU(A)254/96	5	V	P.U. (A) 271/2003	-	P.U. (A) 275/2003	
		-	Sahabat A	-	15.00	PU(A)254/96	-	-	P.U. (A) 271/2003	V	P.U. (A) 275/2003	
		-	Sahabat D	-	16.00	PU(A)254/96	-	-	P.U. (A) 271/2003	V	P.U. (A) 275/2003	
		-	Sahabat (Kilang D)	0.80	-	PU(A)254/96	5	V	P.U. (A) 271/2003	-	P.U. (A) 275/2003	
		-	Sahabat (Kilang E)	0.94	-	PU(A)254/96	5	V	P.U. (A) 271/2003	-	P.U. (A) 275/2003	
		-	Sahabat G	-	3.10	PU(A)254/96	-	-	P.U. (A) 271/2003	V	P.U. (A) 275/2003	
		-	Sahabat B	-	8.20	PU(A)254/96	-	-	P.U. (A) 271/2003	V	P.U. (A) 275/2003	
		-	Sahabat C	-	11.14	PU(A)254/96	-	-	P.U. (A) 271/2003	V	P.U. (A) 275/2003	
		-	Sahabat E	-	4.50	PU(A)254/96	-	-	P.U. (A) 271/2003	V	P.U. (A) 275/2003	
-	Sahabat F	-	4.85	PU(A)254/96	-	-	P.U. (A) 271/2003	V	P.U. (A) 275/2003			
-	Sahabat H	-	3.20	PU(A)254/96	-	-	P.U. (A) 271/2003	V	P.U. (A) 275/2003			

* Rujuk Jadual 4.1 Berat Maksimum Kenderaan Yang Diwartakan bagi mendapatkan berat muatan maksimum

**JADUAL
6.4**
Perintah Sekatan Berat Jalan Masuk Ke Institusi Persekutuan (FI) Sehingga 31 Disember 2021

NO.	NEGERI	BIL. DALAM WARTA	NO. LALUAN	JALAN	PANJANG JALAN (km)	*SENARAI KELAS BEBAN	PERINTAH SEKATAN BERAT
Perintah Sekatan Berat Jalan Masuk Ke Institusi Persekutuan (FI) Sehingga 31 Disember 2021							
1.	Perlis	1	-	Jalan Pagar Keselamatan ke Bukit Kuan Choh	3.02	III	P.U. (A) 275/2003
		2	-	Jalan Pagar Keselamatan ke Bukit Kayu Hitam	26.22	III	P.U. (A) 275/2003
2.	Kedah	1	-	Jalan Pagar Keselamatan ke Bukit Tangga, Bukit Kayu Hitam	20.60	III	P.U. (A) 275/2003
		2	-	Jalan Pagar Keselamatan ke Chuping, Bukit Kayu Hitam	8.80	III	P.U. (A) 275/2003
		3	-	Jalan Telok Burau-Telaga Tujuh, Pulau Langkawi	1.00	III	P.U. (A) 275/2003
		4	-	Jalan Pantai Dato' Syed Omar, Pulau Langkawi	0.90	III	P.U. (A) 275/2003
		5	-	Jalan Masuk ke Stesen VHF Gunung Jerai	3.20	III	P.U. (A) 275/2003
		6	-	Jalan Masuk ke Stesen VHF Bukit Palong, Baling	5.00	III	P.U. (A) 275/2003
		7	-	Jalan Changlun - Sintok	9.84	V	P.U. (A) 275/2003
		8	-	Jalan Bukit Kayu Hitam - Bukit Tangga - Sintok	13.00	V	P.U. (A) 275/2003
		9	-	Jalan Gunung Raya	13.70	V	P.U. (A) 275/2003
3.	P.Pinang	1	280	Jalan Masuk ke Stesen VHF Bukit Bendera	4.45	III	P.U. (A) 275/2003
		2	284	Jalan Masuk ke Stesen Gelombang Mikro, Pulau Pinang	3.50	III	P.U. (A) 275/2003
		3	281	Jalan Tun Dr Awang	5.56	V	P.U. (A) 275/2003
		4	282	Jalan Trankrian - Bukit Panchor	2.45	V	P.U. (A) 275/2003
		5	283	Jalan Trankrian	3.15	V	P.U. (A) 275/2003
4.	Perak	1	-	Jalan Masuk ke Lapangan Terbang Manjung	0.28	III	P.U. (A) 275/2003
		2	-	Jalan Masuk ke Lapangan Terbang Taiping	0.44	III	P.U. (A) 275/2003
		3	-	Jalan Masuk ke Stesen VHF Bukit Naga	4.79	III	P.U. (A) 275/2003
		4	-	Jalan Masuk ke Stesen VHF Bukit Larut	3.28	III	P.U. (A) 275/2003
		5	-	Jalan Masuk ke Stesen VHF Jalan Kolam Air, Hilir Perak	1.43	III	P.U. (A) 275/2003
		6	-	Jalan Masuk ke Stesen VHF Bukit Kledang	7.80	III	P.U. (A) 275/2003
		7	-	Jalan Masuk ke Stesen Gelombang Mikro Jalan Simpang Empat - Kayan	0.04	III	P.U. (A) 275/2003
		8	-	Jalan Masuk ke Stesen VHF Changkat Rembia	1.45	V	P.U. (A) 275/2003
		9	-	Jalan Masuk ke Stesen Radio Beacon Sungei Kepar	0.02	V	P.U. (A) 275/2003
		10	137	Jalan Masuk ke Lapangan Terbang Sultan Azlan Shah	1.56	V	P.U. (A) 275/2003

Jadual 6.4 : Perintah Sekatan Berat Jalan Masuk Ke Institusi Persekutuan (FI) Sehingga 31 Disember 2021

NO.	NEGERI	BIL. DALAM WARTA	NO. LALUAN	JALAN	PANJANG JALAN (km)	*SENARAI KELAS BEBAN	PERINTAH SEKATAN BERAT
							NO. WARTA/TAHUN
Perintah Sekatan Berat Jalan Masuk Ke Institusi Persekutuan (FI) Sehingga 31 Disember 2021							
5.	Selangor	7	-	Jalan Masuk ke Stesen VHF dan Gelombang Mikro, Hulu Selangor	1.80	III	P.U. (A) 275/2003
		8	341	Jalan Masjid KLIA	0.50	V	P.U. (A) 275/2003
		8	341	Jalan Masjid KLIA	0.50	V	P.U. (A) 275/2003
		9	342	Jalan Pekeliling 2, KLIA	2.80	V	P.U. (A) 275/2003
		10	343	Jalan Pekeliling 4, KLIA	0.50	I	P.U. (A) 275/2003
		11	344	Jalan Kuarters KLIA	4.20	V	P.U. (A) 275/2003
		12	345	Jalan Masuk ke Hospital Serdang	2.805	V	P.U. (A) 275/2003
6.	Negeri Sembilan	1	-	Jalan Masuk ke Stesen Pemancar Gelombang Mikro Gunung Telapak Buruk, Seremban	11.25	III	P.U. (A) 275/2003
		2	-	Jalan Masuk ke Stesen Pemancar Gelombang Mikro Bukit Sepang, Seremban	2.10	III	P.U. (A) 275/2003
		3	-	Jalan Masuk ke Stesen Pemancar Gelombang Mikro Gunhill, Seremban	0.90	III	P.U. (A) 275/2003
		4	-	Jalan Masuk ke Stesen Pemancar Gelombang Mikro Kuala Pilah	1.60	III	P.U. (A) 275/2003
		5	-	Jalan Masuk ke Stesen TV Bukit Kayu Ara Ampangan Tinggi, Kuala Pilah	0.85	III	P.U. (A) 275/2003
		6	-	Jalan Masuk ke Stesen VHF Bukit Tampin, Tampin	5.36	III	P.U. (A) 275/2003
		7	361	Jalan Lama Bukit Putus	6.84	V	P.U. (A) 275/2003
		8	362	Jalan Seremban-Labu-Nilai	19.26	V	P.U. (A) 275/2003
7.	Melaka	1	-	Jalan Masuk ke Stesen VHF Bukit Beruang	1.01	I	P.U. (A) 224 /2009
		2	-	Jalan Masuk ke Stesen Satelit Bumi, Lendu, Alor Gajah	2.93	I	P.U. (A) 224 /2009
8.	Johor	1	-	Jalan Masuk ke Stesen VHF Gunung Soga, Batu Pahat	3.02	III	P.U. (A) 275/2003
		2	-	Jalan Masuk ke Stesen VHF Gunung Pulai, Johor Bahru	13.10	III	P.U. (A) 275/2003
		3	-	Jalan Masuk ke Stesen VHF di Pengerang, Kota Tinggi	0.91	III	P.U. (A) 275/2003
		4	-	Jalan Masuk ke Stesen VHF Gunung Ledang, Muar	12.43	III	P.U. (A) 275/2003
		5	-	Jalan Masuk ke Stesen VHF Bukit Morten, Mersing	0.40	III	P.U. (A) 275/2003
		6	-	Jalan Masuk ke Stesen VHF Bukit Tinggi, Mersing	4.71	III	P.U. (A) 275/2003
		7	-	Jalan Masuk ke Stesen VHF Bukit Jinsir, Segamat	0.50	III	P.U. (A) 275/2003

Jadual 6.4 : Perintah Sekatan Berat Jalan Masuk Ke Institusi Persekutuan (FI) Sehingga 31 Disember 2021

NO.	NEGERI	BIL. DALAM WARTA	NO. LALUAN	JALAN	PANJANG JALAN (km)	*SENARAI KELAS BEBAN	PERINTAH SEKATAN BERAT
							NO. WARTA/TAHUN
Perintah Sekatan Berat Jalan Masuk Ke Institusi Persekutuan (FI) Sehingga 31 Disember 2021							
		8	-	Jalan Masuk ke Stesen VHF Bukit Keledang, Segamat	0.75	III	P.U. (A) 275/2003
		9	-	Jalan Masuk ke Stesen VHF, Kluang	2.64	III	P.U. (A) 275/2003
		10	398	Jalan Taman Aman	1.060	V	P.U. (A) 275/2003
9.	Pahang	1	-	Jalan Masuk ke Lapangan Terbang, Kuantan	0.64	V	P.U. (A) 275/2003
		2	-	Jalan Masuk ke Pelabuhan Kuantan	3.68	V	P.U. (A) 275/2003
		3	-	Jalan-Jalan Dalam di Bukit Fraser	12.29	V	P.U. (A) 275/2003
		4	-	Jalan Masuk ke Stesen Satelit Bumi, Kuantan	1.26	III	P.U. (A) 275/2003
		5	-	Jalan Masuk ke Stesen VHF dan Gelombang Mikro Bukit Pelindung, Kuantan	2.99	III	P.U. (A) 275/2003
		6	-	Jalan Masuk ke Stesen Gelombang Mikro, Cherating	0.16	III	P.U. (A) 275/2003
		7	-	Jalan Masuk ke Stesen VHF Bukit Sulai, Kuantan	3.38	III	P.U. (A) 275/2003
		8	-	Jalan Masuk ke Stesen VHF Maran, Temerloh	2.37	III	P.U. (A) 275/2003
		9	-	Jalan Masuk ke Stesen VHF Kampong Tok Embun, Temerloh	1.11	III	P.U. (A) 275/2003
		10	-	Jalan Masuk ke Stesen VHF Bukit Fraser, Raub	0.31	III	P.U. (A) 275/2003
		11	-	Jalan Masuk ke Stesen Gelombang Mikro Bukit Kolam Air, Raub	0.19	III	P.U. (A) 275/2003
		12	-	Jalan Masuk ke Ibu Sawat Telekom RAX, Raub	0.10	III	P.U. (A) 275/2003
		13	-	Jalan Masuk ke Stesen VHF Gunung Brinchang, Cameron Highlands	3.22	III	P.U. (A) 275/2003
		14	-	Jalan Masuk ke Stesen Mikro Ulu Kali, Bentong	3.22	III	P.U. (A) 275/2003
		15	-	Jalan Masuk ke Jalan Girdle, Cameron Highlands	1.46	III	P.U. (A) 275/2003
		16	-	Jalan Masuk ke Pengkalan TLDM, Kuantan	2.80	V	P.U. (A) 275/2003
		17	436	Jalan Southern Loop	8.40	V	P.U. (A) 275/2003
		18	437	Jalan Persiaran Teluk Cempedak	0.42	V	P.U. (A) 275/2003
		19	420	Jalan Masuk ke Universiti Malaysia Pahang	5.152	V	P.U. (A) 275/2003
10.	Terengganu	1	-	Jalan Masuk ke Pengkalan Ikan Cendering, Kuala Terengganu	0.68	III	P.U. (A) 275/2003
		2	-	Jalan Masuk ke Stesen VHF Bukit Bintang, Besut	4.88	III	P.U. (A) 275/2003
		3	-	Jalan Masuk ke Stesen VHF Bukit Besar, Kuala Terengganu	0.92	III	P.U. (A) 275/2003
		4	-	Jalan Masuk ke Stesen VHF Bukit Bauk, Dungun	3.09	III	P.U. (A) 275/2003
		5	-	Jalan Masuk ke Stesen VHF Bukit Kemuning, Kemaman	3.73	V	P.U. (A) 275/2003

Jadual 6.4 : Perintah Sekatan Berat Jalan Masuk Ke Institusi Persekutuan (FI) Sehingga 31 Disember 2021

NO.	NEGERI	BIL. DALAM WARTA	NO. LALUAN	JALAN	PANJANG JALAN (km)	*SENARAI KELAS BEBAN	PERINTAH SEKATAN BERAT
							NO. WARTA/TAHUN
Perintah Sekatan Berat Jalan Masuk Ke Institusi Persekutuan (FI) Sehingga 31 Disember 2021							
11.	Kelantan	1	-	Jalan Masuk ke Stesen VHF Bukit Bakar, Machang	4.10	III	P.U. (A) 275/2003
		2	480	Jalan Masuk ke Pusat Imigresen Bukit Bunga, Kelantan	1.76	V	P.U. (A) 275/2003
		3	481	Jalan Kg. Kalai-Pos Kalai, Jeli	5.40	V	P.U. (A) 275/2003
		4	487	Jalan Jeram Perdah-Pengkalan Kubor	22.24	V	P.U. (A) 275/2003
		5	485	Jalan Kg. Kolam Itik - Kg. Kubang Rambutan	1.66	V	P.U. (A) 275/2003
		6	486	Jalan Kg. Kuala Kwong - Kg. Degong	7.27	V	P.U. (A) 275/2003
12.	Sabah	a	600	Jalan Stesen TV Lawa Mandau	10.81	III	P.U. (A) 275/2003
		b	601	Jalan Beacon	5.70	III	P.U. (A) 275/2003
		c	602	Jalan Stesen TV Tampasak	2.57	III	P.U. (A) 275/2003
		d	603	Jalan Stesen TV Kudat	1.13	III	P.U. (A) 275/2003
		e	604	Jalan Stesen TV Kota Marudu	3.20	III	P.U. (A) 275/2003
		f	605	Jalan Stesen TV Tawau	9.37	III	P.U. (A) 275/2003
		g	606	Jalan Susur Sepangar Bay	11.06	II	P.U. (A) 275/2003
		h	607	Jalan Masuk ke Pelabuhan Baru, Kota Kinabalu	1.16	II	P.U. (A) 275/2003
		i	608	Jalan Masuk ke Lapangan Terbang, Kota Kinabalu	1.83	II	P.U. (A) 275/2003
13.	Sarawak	a	900	Jalan Masuk Ke Lapangan Terbang, Kuching	3.37	III	P.U. (A) 275/2003
		b	901	Jalan Masuk Ke Politeknik Kuching	1.80	I	P.U. (A) 288/2012
		c	902	Jalan Masuk Ke Pelabuhan Rajang	18.05	III	P.U. (A) 275/2003
		d	903	Jalan Masuk Ke Stesen Troposcatter Gunung Serapi, Kuching	8.62	III	P.U. (A) 275/2003
		e	904	Stesen Gelombang Mikro Bukit Kayu Malam	0.80	III	P.U. (A) 275/2003
		f	905	Stesen Telekom Kanowit, Kanowit	0.81	III	P.U. (A) 275/2003
		g	906	Stesen Gelombang Mikro Bukit Singalang, Oya - Dalat	3.78	III	P.U. (A) 275/2003
		h	907	Stesen Gelombang Mikro Bukit Dabai, Baram	8.05	III	P.U. (A) 275/2003
		i	908	Stesen Gelombang Mikro Bukit Lambir, Miri	0.80	III	P.U. (A) 275/2003
		j	909	Stesen Telekom Tanjung Lobang, Miri	0.31	III	P.U. (A) 275/2003
		k	910	Stesen Gelombang Mikro Bukit Ancharang, Subis	2.90	III	P.U. (A) 275/2003
		l	911	Stesen Gelombang Mikro Bukit Mas, Limbang	1.61	III	P.U. (A) 275/2003
		m	912	Stesen Gelombang Mikro Bukit Sagan, Limbang	6.96	III	P.U. (A) 275/2003
		n	913	Stesen Gelombang Mikro Bukit Tiang, Lawas	0.48	III	P.U. (A) 275/2003
o	914	Stesen Telekom Kapit	0.40	III	P.U. (A) 275/2003		
p	915	Stesen Gelombang Mikro Song	1.61	III	P.U. (A) 275/2003		

Jadual 6.4 : Perintah Sekatan Berat Jalan Masuk Ke Institusi Persekutuan (FI) Sehingga 31 Disember 2021

NO.	NEGERI	BIL. DALAM WARTA	NO. LALUAN	JALAN	PANJANG JALAN (km)	*SENARAI KELAS BEBAN	PERINTAH SEKATAN BERAT
							NO. WARTA/TAHUN
Perintah Sekatan Berat Jalan Masuk Ke Institusi Persekutuan (FI) Sehingga 31 Disember 2021							
13.	Sarawak	p	915	Stesen Gelombang Mikro Song	1.61	III	P.U. (A) 275/2003
		q	916	Stesen RAX, Song	0.04	III	P.U. (A) 275/2003
		r	917	Stesen Gelombang Mikro Bukit Nyabau, Bintulu	3.22	III	P.U. (A) 275/2003
		s	918	Stesen Gelombang Mikro M. 34, Bintulu	1.13	III	P.U. (A) 275/2003
		t	919	Jalan Lapangan Terbang Baru Sibul	30.00	V	P.U. (A) 275/2003
		u	920	Jalan Lapangan Terbang Baru Bintulu	1.85	V	P.U. (A) 275/2003

* Rujuk Jadual 6.1 Berat Maksimum Kenderaan Yang Diwartakan bagi mendapatkan berat muatan maksimum

**JADUAL
6.5**
Perintah Sekatan Berat Jalan Masuk Ke Kawasan Industri Sehingga 31 Disember 2021

NO.	NEGERI	BIL. DALAM WARTA	NO. LALUAN	JALAN	PANJANG JALAN (km)	*SENARAI KELAS BEBAN	PERINTAH SEKATAN BERAT
							NO. WARTA/TAHUN
Perintah Sekatan Berat Jalan Masuk Ke Kawasan Industri Sehingga 31 Disember 2021							
1	Perlis	1	3000	Jalan Masuk Ke Kawasan Persindustrian Padang Besar	1.05	V	P.U. (A) 275/2003
		2	3001	Jalan Masuk Ke Kawasan Perindustrian Kuala Perlis	2.10	V	P.U. (A) 275/2003
2	Kedah	1	3050	Jalan Masuk Ke Kawasan Perindustrian Tikam Batu	1.09	V	P.U. (A) 275/2003
		2	3051	Jalan Masuk Ke Kawasan Perindustrian Bakar Arang Sungai Petani	3.00	V	P.U. (A) 275/2003
		3	3052	Jalan Masuk ke Kawasan Perusahaan PKNK Sungai Petani	4.70	V	P.U. (A) 275/2003
		4	3053	Jalan Kulim Hi-Tech	8.00	V	P.U. (A) 275/2003
3	Pulau Pinang	1	3110	Jalan Telaga Air- Seberang Perai Utara	0.80	V	P.U. (A) 275/2003
		2	3111	Jalan Permatang Pauh	9.60	V	P.U. (A) 275/2003
		3	3112	Jalan Perusahaan Seberang Perai Tengah	3.20	V	P.U. (A) 275/2003
		4	3113	Jalan Persisir Pantai (Lebuhraya Bayan Lepas)	12.18	V	P.U. (A) 275/2003
		5	3114	Lebuhraya Kg. Jawa	1.58	V	P.U. (A) 275/2003
		6	3115	Jalan Mayang Pasir	2.21	V	P.U. (A) 275/2003
4	Perak	1	3145	Jalan Masuk Ke Kawasan Perindustrian Kg. Acheh, Sitiawan	5.40	V	P.U. (A) 275/2003
		2	3146	Jalan Masuk Ke Kawasan Perindustrian Kamunting, Taiping	5.55	V	P.U. (A) 275/2003
		3	3147	Jalan Masuk Ke Kawasan Perindustrian Kuala Kangsar	1.60	V	P.U. (A) 275/2003
		4	3148	Jalan Persisir Pantai (Lebuhraya Bayan Lepas)	3.10	V	P.U. (A) 275/2003
		5	3149	Jalan Masuk Ke Kawasan Perindustrian Parit Buntar	4.80	V	P.U. (A) 275/2003
		6	3150	Jalan Simpang Pulai - Lahat	9.80	V	P.U. (A) 275/2003
		7	3151	Jalan Pasir Puteh - Pusing	11.82	V	P.U. (A) 275/2003
		8	3152	Jalan Bemban	6.28	V	P.U. (A) 275/2003
5	Selangor	1	3205	Jalan Masuk Ke Kawasan Perindustrian Kalumpang	0.40	V	P.U. (A) 275/2003
		2	3206	Jalan Masuk Ke Kawasan Perindustrian Batang Kali	0.95	V	P.U. (A) 275/2003
		3	3207	Jalan Masuk Ke Kawasan Perindustrian Batu 30	1.35	V	P.U. (A) 275/2003
		4	3208	Jalan Masuk Ke Kawasan Perindustrian Bukit Beruntung/SKC Rasa	10.60	V	P.U. (A) 275/2003
		5	3209	Jalan Masuk Ke Kawasan Perindustrian Rawang	3.10	V	P.U. (A) 275/2003

Jadual 6.5 : Perintah Sekatan Berat Jalan Masuk Ke Kawasan Industri Sehingga 31 Disember 2021

NO.	NEGERI	BIL. DALAM WARTA	NO. LALUAN	JALAN	PANJANG JALAN (km)	*SENARAI KELAS BEBAN	PERINTAH SEKATAN BERAT
							NO. WARTA/TAHUN
Perintah Sekatan Berat Jalan Masuk Ke Kawasan Industri Sehingga 31 Disember 2021							
6	Selangor	6	3210	Jalan Masuk Ke Kawasan Perindustrian Hulu Langat	17.60	V	P.U. (A) 275/2003
		7	3211	Jalan Masuk Ke Kawasan perindustrian Balakong	8.00	V	P.U. (A) 275/2003
		8	3212	Jalan Masuk Ke Kawasan Perindustrian PKNS Beranang	4.90	V	P.U. (A) 275/2003
		9	3213	Jalan Masuk Ke Kawasan Perindustrian Glemarie	5.60	V	P.U. (A) 275/2003
		10	3214	Jalan Sg. Buloh, Batu 3. Puchong dan Serdang	38.70	I	P.U. (A) 275/2003
		11	3215	Jalan Masuk ke Kawasan Perindustrian Seri Kembangan	9.40	V	P.U. (A) 275/2003
		12	3216	Jalan Masuk Ke Kawasan Perindustrian Sg. Rasah / Batu Tiga Lama	4.70	V	P.U. (A) 275/2003
		13	3217	Jalan Masuk Ke Kawasan Perindustrian Meru	17.80	V	P.U. (A) 275/2003
		14	3218	Jalan Masuk Ke Kawasan Perindustrian Pandamaran	12.15	V	P.U. (A) 275/2003
		15	3219	Jalan Masuk Kg. Timah SKC, Bukit Beruntung	2.32	V	P.U. (A) 275/2003
6	Negeri Sembilan	1	3265	Jalan Pajam - Nilai - Salak	11.60	I	P.U. (A) 224 /2009
7	Johor	1	3374	Jalan Masuk Ke Kawasan Perindustrian Tampoi	7.43	V	P.U. (A) 275/2003
8	Pahang	1	3484	Jalan Masuk Ke Kawasan Industri Bentong	3.70	V	P.U. (A) 275/2003
		2	3485	Jalan Masuk Ke Kawasan Industri Gebeng, Kuantan	3.50	V	P.U. (A) 275/2003
		3	3486	Jalan Masuk Ke Kawasan Industri Semambu, Kuantan	16.00	V	P.U. (A) 275/2003
		4	3487	Jalan Masuk Ke Kawasan Industri Maran	0.60	V	P.U. (A) 275/2003
		5	3488	Jalan Masuk Ke Kawasan Industri Peramu, Pekan	1.40	V	P.U. (A) 275/2003
		6	3489	Jalan Masuk Ke Kawasan Industri Songsang, Temerloh	2.90	V	P.U. (A) 275/2003
9	Terengganu	1	3684	Jalan Kg. Raja ke Kg. Che Selamah	40.00	I	P.U. (A) 224 /2009
		2	3685	Jalan Kg. Rhu Tapai ke Bandar Permaisuri	60.30	I	P.U. (A) 224 /2009
		3	3686	Jalan Masuk ke Tapak GPP 5 & 6 Kg. Tok Arun, Paka	3.50	V	P.U. (A) 275/2003
10	Kelantan	1	3739	Jalan Masuk Ke Kawasan Industri Pengkalan Chepa 1 & 2	2.83	V	P.U. (A) 275/2003
		2	3740	Jalan Masuk Ke Kawasan Perindustrian Bandar Baru Gua Musang	6.00	V	P.U. (A) 275/2003

* Rujuk Jadual 6.1 Berat Maksimum Kenderaan Yang Diwartakan bagi mendapatkan berat muatan maksimum

**JADUAL
6.6**

Perintah Sekatan Berat Jalan Masuk Ke Lembaga Kemajuan Wilayah (LKW) Sehingga 31 Disember 2021

NO.	NEGERI	BIL. DALAM WARTA	NO. LALUAN	JALAN	PANJANG JALAN (km)	*SENARAI KELAS BEBAN	PERINTAH SEKATAN BERAT
							NO. WARTA/TAHUN
Perintah Sekatan Berat Jalan Masuk Ke Lembaga Kemajuan Wilayah (LKW) Sehingga 31 Disember 2021							
1	Pahang	1	2484	Jalan Masuk ke Bandar Chini, Pekan	23.30	V	P.U. (A) 275/2003
		2	2485	Jalan Masuk ke Bandar Paloh Hinai, Pekan	2.00	V	P.U. (A) 275/2003
		3	2486	Jalan Masuk ke Kota Perdana, Pekan	3.10	V	P.U. (A) 275/2003
		4	2487	Jalan Masuk ke Perantau Damai, Rompin	2.10	V	P.U. (A) 275/2003
		5	2488	Jalan Masuk ke Selendang, Rompin	13.40	V	P.U. (A) 275/2003
		6	2489	Jalan Masuk ke Kota Bahagia dan Melati, Rompin	23.20	V	P.U. (A) 275/2003
		7	2490	Jalan Masuk ke Perwira Jaya dan Selancar, Rompin	22.20	V	P.U. (A) 275/2003
		8	2491	Jalan Masuk ke Cenderawasih, Rompin	6.00	V	P.U. (A) 275/2003
		9	2492	Jalan Masuk ke Chanis, Rompin	8.20	V	P.U. (A) 275/2003
		10	2493	Jalan Masuk ke Bandar Tun Razak, Rompin	7.80	V	P.U. (A) 275/2003
		11	2494	Jalan Masuk ke Kota Shahbandar, Rompin	3.90	V	P.U. (A) 275/2003
		12	2495	Jalan Masuk ke Melati, Rompin	16.30	V	P.U. (A) 275/2003
2	Terengganu	1	2684	Jalan Kuala Jengai - Jonggok Batu	9.20	V	P.U. (A) 275/2003
		2	2685	Jalan Bandar Al Muktafi Billah Shah - Kg. Pasir Raja	30.50	V	P.U. (A) 275/2003
		3	2686	Jalan Mak Lagam	28.00	V	P.U. (A) 275/2003
		4	2687	Jalan Cerul - Bukit Sagu	15.00	V	P.U. (A) 275/2003
3	Kelantan	1	2739	Jalan Masuk Ke Paloh 1 dan 2	1.00	V	P.U. (A) 275/2003
		2	2740	Jalan Masuk KESEDAR Paloh	21.20	V	P.U. (A) 275/2003
		3	2741	Jalan KESEDAR Paloh 3 - Kesedar Chalil	11.90	V	P.U. (A) 275/2003
		4	2742	Jalan Masuk Ke Pusat Bandar Chiku	3.00	V	P.U. (A) 275/2003
		5	2743	Jalan Masuk Ke Sg. Asap	13.20	V	P.U. (A) 275/2003
		6	2744	Jalan 1B (Jalan Masuk ke Hospital Gua Musang)	1.63	V	P.U. (A) 275/2003
		7	2745	Jalan 1C	6.38	V	P.U. (A) 275/2003
		8	2746	Jalan 1E	2.70	V	P.U. (A) 275/2003
		9	2747	Jalan Persiaran Raya (Jalan I-I)	4.34	V	P.U. (A) 275/2003
		10	2748	Jalan Taman Rusa	3.20	V	P.U. (A) 275/2003
		11	2749	Jalan Masuk ke Taman Negara Kuala Koh	13.60	V	P.U. (A) 275/2003
		12	2750	Jalan Kg. Berdang-Kg. Sg. Rual	3.60	V	P.U. (A) 275/2003
		13	2751	Jalan Kg. Baru Malaysia-Kg. Satan	9.10	V	P.U. (A) 275/2003
		14	2752	Jalan Kg. Gatal - Taman Melati	1.20	V	P.U. (A) 275/2003
		15	2753	Jalan Kg. Jerimbong	1.20	V	P.U. (A) 275/2003

* Rujuk Jadual 6.1 Berat Maksimum Kenderaan Yang Diwartakan bagi mendapatkan berat muatan maksimum

**JADUAL
6.7**
**Perintah Sekatan Berat Jalan Wilayah Persekutuan yang
Ditetapkan (FD) Sehingga 31 Disember 2021**

NO.	NEGERI	BIL. DALAM WARTA	NO. LALUAN	JALAN	PANJANG JALAN (km)	*SENARAI KELAS BEBAN	PERINTAH SEKATAN BERAT
							NO. WARTA/TAHUN
Perintah Sekatan Berat Jalan Wilayah Persekutuan yang Ditetapkan (FD) Sehingga 31 Disember 2021							
1	Wilayah Persekutuan Labuan	a	700	Jalan Pulau Enoe-Patau-Patau -Tun Mustafa - Pohon Batu	17.93	V	P.U. (A) 275/2003
		b	701	Jalan Lubok Temiang	2.11	V	P.U. (A) 275/2003
		c	702	Jalan Tanjong Kubong-Tanjong Aru	9.18	V	P.U. (A) 275/2003
		d	703	Jalan OKK Daud-Sungai Lada-Sungai Pagar	15.23	V	P.U. (A) 275/2003
		e	704	Jalan Damai / Jalan Mohammed Salleh	6.26	V	P.U. (A) 275/2003
		f	705	Jalan Bebuloh	10.62	V	P.U. (A) 275/2003
		g	706	Jalan Ranca-Ranca	6.25	V	P.U. (A) 275/2003
		h	707	Jalan Batu Arang	3.14	V	P.U. (A) 275/2003
		j	710	Jalan OKK Abdullah	2.00	V	P.U. (A) 275/2003
		i	709	Jalan Tanjong Batu-Tanjong Purun	3.23	V	P.U. (A) 275/2003
		k	711	Jalan Bukit Kuda	3.55	V	P.U. (A) 275/2003
		l	712	Jalan Jumidar Buyong	1.62	V	P.U. (A) 275/2003
		m	713	Jalan Pahlawan	0.51	V	P.U. (A) 275/2003
		n	714	Jalan Tanjong Aru	1.10	V	P.U. (A) 275/2003
		o	715	Jalan Durian Tunjong	0.82	V	P.U. (A) 275/2003
		p	716	Jalan Haji Kudus	0.70	V	P.U. (A) 275/2003
		t	720	Jalan Kerupang I	1.09	V	P.U. (A) 275/2003
		s	719	Jalan Kerupang II	1.26	V	P.U. (A) 275/2003
		r	718	Jalan Kerupang III	0.89	V	P.U. (A) 275/2003
		q	717	Jalan Penghulu Tuah	1.64	V	P.U. (A) 275/2003
		u	721	Jalan Kolam	1.11	V	P.U. (A) 275/2003
		v	722	Jalan Bukit Timbalai	2.95	V	P.U. (A) 275/2003
		w	723	Jalan Ranca-Ranca Lama	1.91	V	P.U. (A) 275/2003
		ad	731	Jalan Sekolah Kebangsaan Patau-Patau	0.70	V	P.U. (A) 275/2003
		x	724	Jalan Masjid	0.35	V	P.U. (A) 275/2003
		y	725	Jalan Kelab Golf	0.62	V	P.U. (A) 275/2003
		z	726	Jalan Hospital	0.45	V	P.U. (A) 275/2003
		aa	727	Jalan Tanjong Taras	0.93	V	P.U. (A) 275/2003
		ab	728	Jalan Sawangan Cina	1.03	V	P.U. (A) 275/2003
		ac	729	Jalan Arshat	1.23	V	P.U. (A) 275/2003
		a	732	Jalan Penyambung Bunga Tanjung	0.42	V	P.U. (A) 275/2003
		b	733	Jalan Gersik	0.60	V	P.U. (A) 275/2003
c	734	Jalan Haji Ismail	0.26	V	P.U. (A) 275/2003		
-	735	Jalan Pancur Hitam-Batu Manikar - Tanjung Kubong	7.41	V	P.U. (A) 275/2003		
f	737	Jalan Masuk SMK Lajau	0.26	V	P.U. (A) 275/2003		
g	738	Jalan Bebuloh- Ranche-Rancha	4.5	V	P.U. (A) 275/2003		
h	739	Jalan Tangki Air Kiansam	0.57	V	P.U. (A) 275/2003		
k	742	Jalan Masuk Kompleks Kastam	1.00	V	P.U. (A) 275/2003		

Jadual 6.7 : Perintah Sekatan Berat Jalan Wilayah Persekutuan yang Ditetapkan (FD) Sehingga 31 Disember 2021

NO.	NEGERI	BIL. DALAM WARTA	NO. LALUAN	JALAN	PANJANG JALAN (km)	*SENARAI KELAS BEBAN	PERINTAH SEKATAN BERAT
							NO. WARTA/TAHUN
Perintah Sekatan Berat Jalan Wilayah Persekutuan yang Ditetapkan (FD) Sehingga 31 Disember 2021							
1	Wilayah Persekutuan Labuan	k	742	Jalan Masuk Kompleks Kastam	1.00	V	P.U. (A) 275/2003
		l	743	Jalan Thermal Oxidation Plant (TOP)	1.80	V	P.U. (A) 275/2003
		m	744	Jalan Tangki Air Kinabenuwa	0.90	V	P.U. (A) 275/2003
		o	746	Jalan Bukit Besar	4.75	V	P.U. (A) 275/2003
		p	747	Jalan Tangki Air Bukit Besar	0.6	V	P.U. (A) 275/2003
		q	748	Jalan Loji Air Sungai Pagar	0.50	V	P.U. (A) 275/2003
		r	749	Jalan Stesen RML Bukit Timbalai	0.20	V	P.U. (A) 275/2003
		s	750	Jalan Taman Mutiara	0.39	V	P.U. (A) 275/2003
		t	751	Jalan Masuk SMK Mutiara	0.18	V	P.U. (A) 275/2003
		u	752	Jalan Kompleks Sukan	1.30	V	P.U. (A) 275/2003
		v	753	Jalan loji Air Kerupang	0.36	V	P.U. (A) 275/2003
		w	754	Jalan Nagalang	1.00	V	P.U. (A) 275/2003
		x	755	Jalan Terminal Airport	1.03	V	P.U. (A) 275/2003
		y	756	Jalan Kompleks Waterfront	2.25	V	P.U. (A) 275/2003
		z	757	Jalan Merdeka	0.73	V	P.U. (A) 275/2003
		aa	758	Jalan Tenaga	1.90	V	P.U. (A) 275/2003
		ab	759	Jalan Masuk SK Pekan 1	0.33	V	P.U. (A) 275/2003
		a	760	Jalan Tuanku Shari Kedah	1.19	V	P.U. (A) 275/2003
b	761	Jalan Tanjung Lampuh	0.90	V	P.U. (A) 275/2003		
c	708	Jalan Pulau Buah	1.55	V	P.U. (A) 275/2003		

* Rujuk Jadual 6.1 Berat Maksimum Kenderaan Yang Diwartakan bagi mendapatkan berat muatan maksimum





PERINTAH LARANGAN PENGUNAAN JALAN (LARANGAN MASA) SEHINGGA 2021

- Maklumat Perintah Larangan Penggunaan Jalan (Larangan Masa)
- **Rajah 7.1 :** Larangan Penggunaan Jalan (Jalan Persekutuan) Bagi Kenderaan Berat Negeri Johor
- **Rajah 7.2 :** Larangan Penggunaan Jalan (Jalan Persekutuan) Bagi Kenderaan Berat Negeri Selangor
- **Rajah 7.3 :** Larangan Penggunaan Jalan (Jalan Persekutuan) Bagi Kenderaan Berat Negeri Terengganu
- **Rajah 7.4 :** Larangan Penggunaan Jalan (Jalan Persekutuan) Bagi Kenderaan Berat Negeri Pulau Pinang

MAKLUMAT PERINTAH LARANGAN PENGGUNAAN JALAN (LARANGAN MASA)

9

Perintah Larangan Penggunaan Jalan (Jalan Persekutuan) berdasarkan kepada larangan masa penggunaan kenderaan berat di atas Jalan Persekutuan adalah berdasarkan kepada subseksyen 70 dalam Akta Pengangkutan Jalan 1987 (Akta 333). Berpandukan kepada subseksyen ini, Menteri Kerja Raya mempunyai kuasa untuk menyekat penggunaan kenderaan pada jalan-jalan tertentu melalui Warta yang disiarkan.

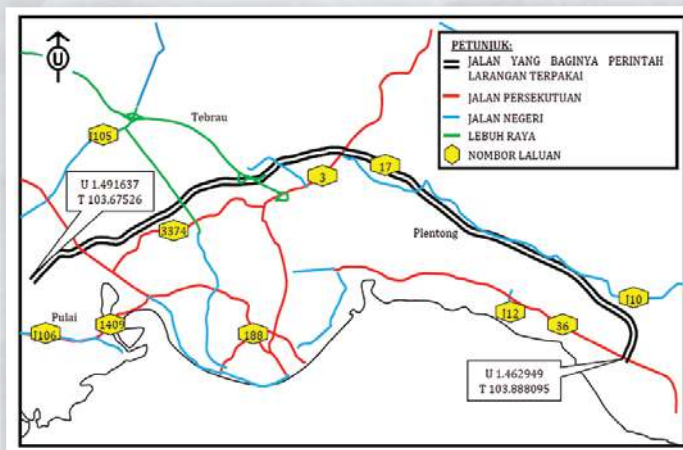
Oleh yang demikian, perintah ini menghadkan penggunaan kenderaan berat dengan spesifikasi muatan tertentu dari melalui jalan Persekutuan tertentu

melalui perintah Larangan Penggunaan Jalan (Jalan Persekutuan) berdasarkan kepada larangan masa penggunaan kenderaan berat di atas pada hari dan masa yang tertentu. Namun yang demikian, kenderaan perkhidmatan seperti bas adalah terkecuali dari sekatan larangan ini.

Notis pemakluman perlulah dipasang di tapak dan persimpangan yang strategik bagi memberi makluman kepada pemandu kenderaan berat agar dapat mengelakkan menggunakan jalan tersebut. Rajah di bawah menunjukkan contoh pemasangan papan tanda notis pemakluman kepada pengguna kenderaan berat.

RAJAH 7.1

Larangan Penggunaan Jalan (Jalan Persekutuan) Bagi Kenderaan Berat Negeri Johor



LALUAN 17

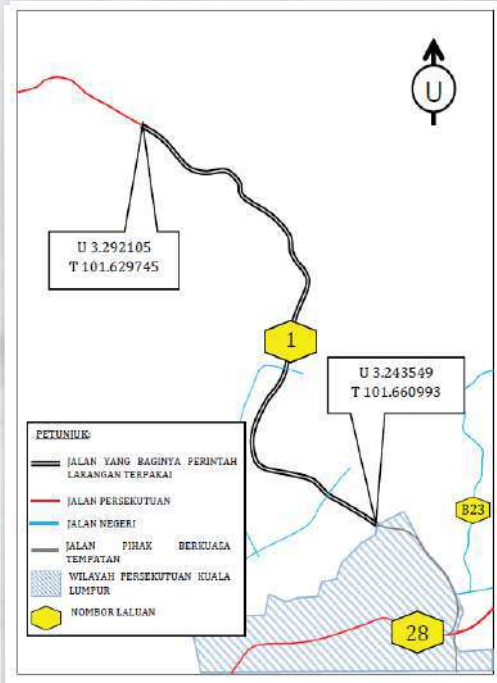
Jalan Pelabuhan Pasir Gudang
DAERAH JOHOR BAHRU
HARI & MASA LARANGAN
ISNIN - AHAD
(kecuali hari kelepasan am)

7.00 pg - 9.00 pg
5.00 ptg - 7.00 mlm

P.U.(A) 107/2019

RAJAH 7.2

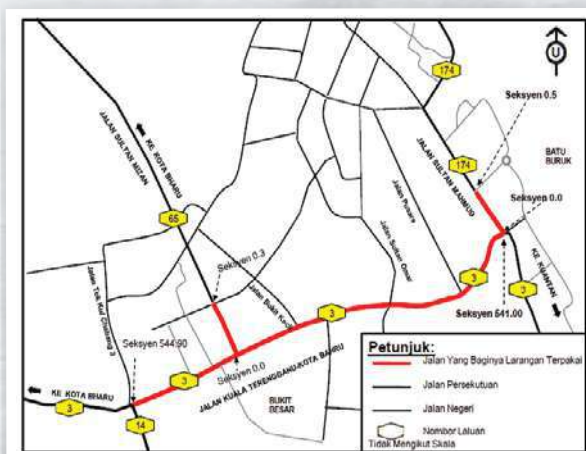
Larangan Penggunaan Jalan (Jalan Persekutuan) Bagi Kenderaan Berat Negeri Selangor



LALUAN 1
 Jalan Kuala Lumpur - Tanjung Malim
DAERAH GOMBAK
 HARI & MASA LARANGAN
ISNIN - AHAD
 (kecuali hari kelepasan am)
 6.30 pg - 9.30 pg
 3.30 ptg - 7.00 mlm
 P.U.(A) 221/2019

RAJAH 7.3

Larangan Penggunaan Jalan (Jalan Persekutuan) Bagi Kenderaan Berat Negeri Terengganu

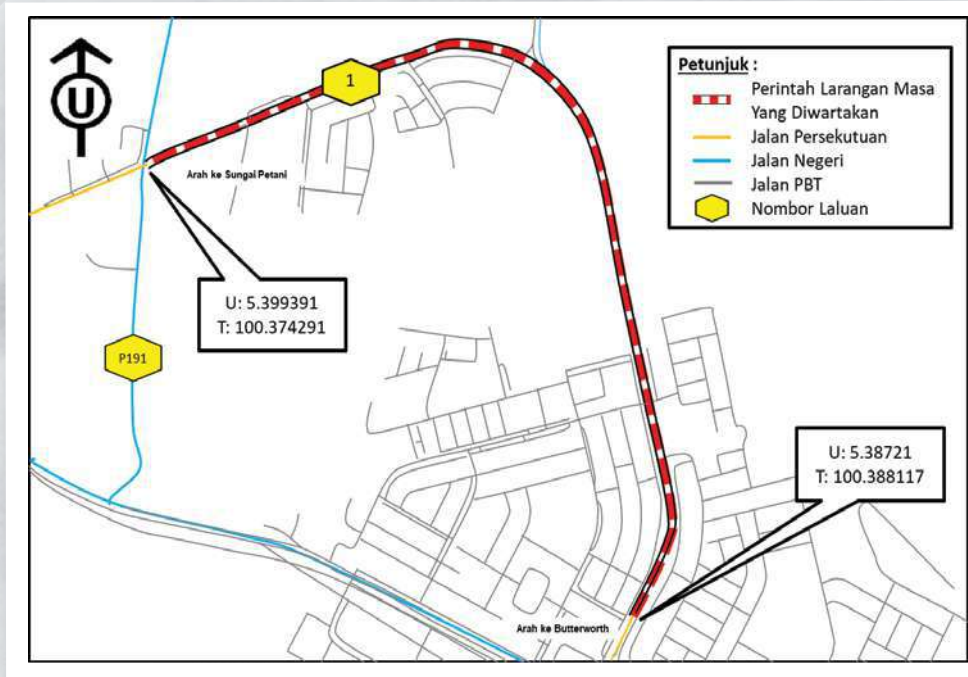


LALUAN 3
 Jalan Kuala Terengganu - Kota Bharu
DAERAH KUALA TERENGGANU
 HARI & MASA LARANGAN
SABTU - KHAMIS
 (kecuali hari kelepasan am)
 6.30 pg - 9.30 pg
 4.00 ptg - 6.00 ptg
 P.U.(A) 148/2011

**RAJAH
7.4**

**Larangan Penggunaan Jalan (Jalan Persekutuan)
Bagi Kenderaan Berat Negeri Pulau Pinang**

9



LALUAN 1
Jalan Butterworth - Sungai Petani
**DAERAH SEBERANG PERAI
TENGAH**
HARI & MASA LARANGAN
SETIAP HARI
(kecuali hari kelepasan am)
6.30 pg - 8.30 pg
5.00 ptg - 7.00 ptg
P.U.(A) 168/2018



MAKLUMAT JALAN NEGERI TAHUN 2021



- **Jadual 8.1** : Panjang Jalan Negeri (km) Mengikut Tahun
- **Jadual 8.2** : Statistik Jalan Negeri Mengikut Negeri dan Kategori Jalan (km) Sehingga 31 Disember 2021
- **Jadual 8.3** : Statistik Jalan Negeri Mengikut Negeri dan Pihak Berkuasa Tempatan (km) Sehingga 31 Disember 2021

**JADUAL
8.1**
Panjang Jalan Negeri (km) Mengikut Tahun

NEGERI	TAHUN (km)				
	2017	2018	2019	2020	2021
Panjang Jalan Negeri (km) Mengikut Tahun					
JOHOR	22,168.732	23,727.102	23,727.102	25,159.221	26,284.458
MELAKA	4,623.658	5,947.972	5,947.972	5,937.667	5,987.909
N. SEMBILAN	14,607.067	15,097.638	15,097.638	14,947.893	15,662.036
SELANGOR	19,997.790	23,474.816	23,474.816	24,041.515	24,447.951
PERAK	31,356.919	27,026.435	27,026.435	28,612.175	28,129.044
P. PINANG	4,732.139	5,268.721	5,268.721	7,748.876	7,375.796
KEDAH	13,889.729	15,117.496	15,117.496	14,895.453	42,453.544
PERLIS	2,199.332	2,316.222	2,316.222	2,265.575	2,303.209
PAHANG	16,895.496	25,741.790	25,741.790	30,722.346	37,022.261
TERENGGANU	14,931.146	20,158.784	20,158.784	20,718.872	20,674.581
KELANTAN	19,345.358	18,829.204	18,829.204	19,778.816	20,023.328
SABAH	22,046.268	21,425.862	21,425.862	22,142.475	21,756.966
SARAWAK	29,626.024	30,316.999	30,316.999	29,912.085	30,731.973
W.P. K. LUMPUR	579.268	1,517.000	1,788.363	3,626.278	1,859.464
W.P. PUTRAJAYA	-	147.991	147.991	147.991	-
W.P. LABUAN	72.816	194.000	196.132	132.650	132.650
JUMLAH PANJANG JALAN	217,071.742	236,308.032	236,581.527	250,789.888	284,845.170

Statistik Jalan Negeri Mengikut Negeri Dan Kategori Jalan (km) Sehingga 31 Disember 2021

JADUAL 8.2

BUTIRAN	JOHOR	MELAKA	NEGERI SEMBILAN	SELANGOR	PERAK	PULAU PINANG	KEDAH	PERLIS	PAHANG	TERENGGANU	MELANTAN	WP KUALA LUMPUR	SABAH	SARAWAK	WP LABUAN	JUMLAH KESELURUHAN
JALAN RAYA NEGERI : LEBAR ≥ 4.27 meter																
SRT 1 (Berturap)	2,710,989	1,174,365	1,551,988	4,009,839	2,102,119	1,442,733	2,682,861	398,726	2,728,361	1,927,473	1,524,957	0.000	6,777,003	6,999,623	38,675	36,069,712
SRT 2 (Kelikiri)	74,575	0.000	36,057	98,725	14,700	0.000	11,337	0.000	53,697	0.000	3,910	0.000	8,207,541	488,226	0.000	8,977,068
SRT 3 (Tanah)	21,429	0.000	2,083	167,300	14,700	27,560	0.430	0.000	0.738	0.170	0.000	0.000	259,476	31,689	0.000	525,575
JUMLAH PANJANG JALAN	2,806,993	1,174,365	1,590,128	4,276,864	2,118,819	1,470,293	2,694,628	398,726	2,782,796	1,927,643	1,528,867	0.000	15,244,020	7,519,538	38,675	45,572,355
JALAN RAYA NEGERI : LEBAR (3.05 - 4.27) meter																
SRT 1 (Berturap)	0.560	0.000	42,595	0.000	0.000	0.000	0.000	0.000	6,426	0.000	0.000	0.000	11,200	0.000	0.000	60,781
SRT 2 (Kelikiri)	2.094	0.000	0.000	0.000	0.000	0.000	0.000	0.000	0.000	0.000	0.000	0.000	6,405	0.000	0.000	8,499
SRT 3 (Tanah)	1.782	0.000	0.000	0.000	0.000	0.000	0.000	0.000	7,175	0.000	0.000	0.000	44,489	0.000	0.000	53,446
JUMLAH PANJANG JALAN	4.436	0.000	42,595	0.000	0.000	0.000	0.000	0.000	13,601	0.000	0.000	0.000	62,094	0.000	0.000	122,726
JALAN RAYA BANDARAN : LEBAR ≥ 4.27 meter																
SRT 1 (Berturap)	4,950,026	173,898	5,145,229	8,197,177	6,559,616	1,602,852	400,443	0.833	560,956	557,691	359,010	748,042	1,718,959	5,842,176	64,397	36,881,305
SRT 2 (Kelikiri)	7,859	0.000	1,402	2,610	0,848	5,814	0.160	0.000	1,197	3,720	0.000	4,040	250,641	81,150	0.000	359,441
SRT 3 (Tanah)	0,757	0,220	19,042	5,882	2,345	0.000	1,900	0.000	0,158	6,788	0.000	0.000	1,896	4,764	0.000	43,762
JUMLAH PANJANG JALAN	4,958,642	174,118	5,165,673	8,205,679	6,562,809	1,608,666	402,503	0.833	562,311	568,199	359,010	752,082	1,971,496	5,928,090	64,397	37,284,508
JALAN RAYA BANDARAN : LEBAR (3.05 - 4.27) meter																
SRT 1 (Berturap)	53,349	0.000	10,945	42,457	0.532	0.000	388,271	0.000	85,904	0.000	51,395	0.000	7,346	26,061	0.620	666,880
SRT 2 (Kelikiri)	0.000	0.000	0.000	0.100	0.000	0.000	0.000	0.000	0.000	0.000	0.000	0.000	0.209	0.000	0.000	0.309
SRT 3 (Tanah)	0.048	0.000	0.000	0.000	0.000	0.000	0.000	0.000	0.000	0.000	0.000	0.000	0.258	0.000	0.000	0.306
JUMLAH PANJANG JALAN	53,397	0.000	10,945	42,557	0.532	0.000	388,271	0.000	85,904	0.000	51,395	0.000	7,813	26,061	0.620	667,495
JALAN KAWASAN PERUMAHAN KOS RENDAH : LEBAR ≥ 4.27 meter																
SRT 1 (Berturap)	3,741,100	1,386,317	133,696	4,710,508	399,537	353,197	2,881,956	189,098	2,563,617	1,112,046	1,653,792	1,087,708	58,605	829,771	0.000	21,400,948
SRT 2 (Kelikiri)	8,758	0.000	0.000	0.186	0.000	0.000	0.000	0.000	43,161	6,520	13,962	0.773	0.000	0.300	0.000	73,660
SRT 3 (Tanah)	4,470	0.000	0.000	0.000	0.000	12,150	0.000	0.000	2,555	18,352	0.056	0.000	0.000	0.000	0.000	37,593
JUMLAH PANJANG JALAN	3,754,328	1,386,317	133,696	4,710,694	399,537	365,357	2,881,956	189,098	2,606,778	1,121,421	1,686,106	1,088,537	58,605	830,071	0.000	21,212,201
JALAN KAWASAN PERUMAHAN KOS RENDAH : LEBAR (3.05 - 4.27) meter																
SRT 1 (Berturap)	0.300	0.000	4,800	5,200	1,400	0.200	0.000	0.600	2,400	0.000	0.000	0.000	0.000	0.000	0.000	14,900
SRT 2 (Kelikiri)	0.000	0.000	0.000	0.000	0.000	0.000	0.000	0.000	0.000	0.000	0.000	0.000	0.000	0.000	0.000	0.000
SRT 3 (Tanah)	0.000	0.000	0.000	0.000	0.000	0.000	0.000	0.000	0.000	0.000	0.000	0.000	0.000	0.000	0.000	0.000
JUMLAH PANJANG JALAN	0.300	0.000	4,800	5,200	1,400	0.200	0.000	0.600	2,400	0.000	0.000	0.000	0.000	0.000	0.000	14,900

Catatan : Statistik Jalan Negeri Mengikut Daftar MARRIS Sehingga 31.12.2021 (Sumber: Kementerian Kewangan)

Jadual 8.2 : Statistik Jalan Negeri Mengikut Negeri dan Kategori Jalan (km) Sehingga 31 Disember 2021

BUTIRAN	JOHOR	MELAKA	NEGERI SEMBILAN	SELANGOR	PERAK	PIJAU PINANG	KEDAH	PERLIS	PAHANG	TERENGGANU	KELANTAN	WP KUALA LUMPUR	SABAH	SARAWAK	WP LABUAN	JUMLAH KESELURUHAN
Statistik Jalan Negeri Mengikut Negeri Dan Kategori Jalan (km) Sehingga 31 Disember 2021																
LORONG BELAKANG : LEBAR \geq 4.27 meter																
SRT 1 (Beturap)	3,327,477	976,676	5,209,669	2,058,504	2,259,476	1,055,904	27,866,196	38,956	2,297,523	293,968	558,158	18,845	2,801	169,639	0.000	46,133,792
SRT 2 (Kelikir)	3,421	0,058	0,000	0,030	0,087	0,000	0,000	0,000	0,581	0,240	1,220	0,000	0,400	2,400	0,000	8,437
SRT 3 (Tanah)	11,365	2,404	2,600	0,000	5,536	3,650	0,000	0,000	2,002	0,000	11,900	0,000	0,000	9,400	0,000	48,557
JUMLAH PANJANG JALAN	3,342,263	979,138	5,212,269	2,058,534	2,265,099	1,059,564	27,866,196	38,956	2,300,106	294,208	571,278	18,845	3,201	181,139	0.000	46,190,786
LORONG BELANGKANG : LEBAR (3.05 - 4.27) meter																
SRT 1 (Beturap)	11,760	1,453	0,000	0,000	101,049	28,528	30,643	0,000	3,578	0,354	0,000	0,000	0,000	0,000	0,000	177,365
SRT 2 (Kelikir)	0,000	0,000	0,000	0,000	0,000	0,000	0,000	0,000	0,000	0,000	0,000	0,000	0,000	0,000	0,000	0,000
SRT 3 (Tanah)	0,000	0,000	0,000	0,000	0,000	0,000	0,000	0,000	0,000	0,000	0,000	0,000	0,000	0,000	0,000	0,000
JUMLAH PANJANG JALAN	11,760	1,453	0,000	0,000	101,049	28,528	30,643	0,000	3,578	0,354	0,000	0,000	0,000	0,000	0,000	177,365
JALAN KAMPUNG : LEBAR (2.44 - 4.27) meter																
SRT 1 (Beturap)	8,843,632	1,756,066	3,101,816	3,015,932	5,485,066	1,277,611	6,012,217	593,171	7,896,569	6,530,130	10,988,197	0,000	1,539,361	6,744,085	28,958	63,732,811
SRT 2 (Kelikir)	59,664	39,409	2,537	507,358	21,142	19,154	261,451	20,366	673,578	2,212,123	1,715,490	0,000	876,181	2,422,782	0,000	8,831,205
SRT 3 (Tanah)	100,868	36,976	9,049	47,046	53,093	2,682	64,484	0,000	272,633	3,025,236	819,583	0,000	317,810	3,843,942	0,000	8,593,402
JUMLAH PANJANG JALAN	9,004,164	1,832,451	3,113,402	3,570,336	5,559,271	1,299,447	6,338,152	613,537	8,782,780	11,767,489	13,503,270	0,000	2,733,352	13,010,809	28,958	81,157,418
JALAN PERTANIAN : LEBAR (2.44 - 4.27) meter																
SRT 1 (Beturap)	166,262	110,095	5,035	46,150	1,599,297	255,786	569,972	377,692	446,537	451,702	338,253	0,000	193,833	370,804	0,000	4,931,418
SRT 2 (Kelikir)	1,863,583	207,814	325,005	1,344,891	7,704,892	1,067,179	1,158,567	513,967	11,661,024	1,465,215	1,779,116	0,000	644,908	1,318,542	0,000	31,054,703
SRT 3 (Tanah)	318,330	122,158	58,488	187,046	1,846,339	220,786	122,506	169,800	7,774,446	3,078,650	206,033	0,000	837,644	1,546,919	0,000	16,469,145
JUMLAH PANJANG JALAN	2,348,175	440,067	388,528	1,576,087	11,120,528	1,543,751	1,851,045	1,061,459	19,882,007	4,995,567	2,323,402	0,000	1,676,385	3,236,265	0,000	52,445,266
JALAN PELANCONGAN : LEBAR \geq 4.44 meter																
SRT 1 (Beturap)	0,000	0,000	0,000	0,000	0,000	0,000	0,150	0,000	0,000	0,000	0,000	0,000	0,000	0,000	0,000	33,594
SRT 2 (Kelikir)	0,000	0,000	0,000	0,000	0,000	0,000	0,000	0,000	0,000	0,000	0,000	0,000	0,000	0,000	0,000	0,000
SRT 3 (Tanah)	0,000	0,000	0,000	0,000	0,000	0,000	0,000	0,000	0,000	0,000	0,000	0,000	0,000	0,000	0,000	0,000
JUMLAH PANJANG JALAN	0,000	0,000	0,000	0,000	0,000	0,000	0,150	0,000	0,000	0,000	0,000	0,000	0,000	0,000	0,000	33,594
SRT 1																
SRT 2	23,805,455	5,578,870	15,205,773	22,085,767	18,508,092	6,016,811	40,832,709	1,599,076	16,531,871	10,873,364	15,453,762	1,854,595	10,309,108	20,982,159	132,650	209,770,062
SRT 3	2,019,954	247,281	365,001	1,954,900	7,728,939	1,092,147	1,431,515	534,333	12,433,238	3,687,818	3,513,698	4,813	9,986,285	4,313,400	0,000	49,313,322
JUMLAH BESAR	459,049	161,758	91,262	407,284	1,892,013	266,838	189,320	169,800	8,057,152	6,113,399	1,055,868	0,056	1,461,573	5,436,414	0,000	25,761,786
JUMLAH BESAR	26,284,458	5,987,909	15,662,036	24,447,951	28,129,044	7,375,796	42,453,344	2,303,209	37,022,261	20,674,381	20,023,328	1,859,464	21,756,966	30,731,973	132,650	284,845,170

Catatan : Statistik Jalan Negeri Mengikut Daftar MARRIS Sehingga 31.12.2021. (Sumber: Kementerian Kewangan)

Statistik Jalan Negeri Mengikut Negeri Dan Pihak Berkuasa Tempatan (km) Sehingga 31 Disember 2021

JADUAL 8.3

NEGERI	DAERAH/ KAWASAN	JABATAN KERJA RAYA			MAJLIS BANDARAYA/ PERBANDARAN			MAJLIS DAERAH			PEJABAT DAERAH & TANAH		JABATAN PENGIRAAN DAN SALIRAN	JUMLAH (km)	
		>4.27m	3.05m- 4.27m	2.44m- 4.27m	3.05m- 4.27m	2.44m- 4.27m	>4.27m	3.05m- 4.27m	2.44m- 4.27m	>4.27m	2.44m- 4.27m				
JOHOR	Batu Pahat	281.995	0.000	1,775.717	1,351.957	7.178	0.000	250.116	1.959	0.000	0.000	255.330	626.594	4,550.846	
	Johor Bahru	196.600	0.000	196.367	1,896.438	3.008	0.249	0.000	0.000	0.000	0.000	176.843	19.635	2,489.140	
	Kluang	175.061	0.000	763.281	1,127.462	0.241	0.000	323.471	0.000	7.900	0.000	244.153	177.545	2,819.114	
	Kota Tinggi	141.310	0.000	220.910	0.000	0.000	0.000	366.269	3.434	13.099	0.000	193.532	34.400	972.954	
	Mersing	117.300	0.000	289.546	0.000	0.000	0.000	171.926	4.387	0.000	0.000	48.706	170.713	802.578	
	Pontian	204.556	0.000	1,268.040	0.000	0.000	0.000	429.932	0.460	0.000	0.000	229.597	328.530	2,461.115	
	Segamat	262.020	0.000	544.066	93.611	0.120	0.000	1,180.798	0.000	43.636	0.000	391.752	255.250	2,771.253	
	Muar	277.878	0.000	910.208	1,095.941	1.390	0.985	8.432	0.000	0.000	0.000	278.646	395.690	2,969.170	
	Johor Bahru (Tengah)	0.000	0.000	0.000	1,748.950	29.161	0.000	0.000	0.000	0.000	0.000	0.000	0.000	0.000	1,748.111
	Kulai	93.100	0.000	72.059	1,541.014	12.798	0.000	0.000	0.000	0.000	0.000	75.943	77.400	1,872.314	
MELAKA	Tangkak	188.047	0.000	884.803	0.000	0.000	442.527	5.027	9.000	0.000	107.796	262.418	1,899.618		
	Pasir Gudang	0.000	0.000	0.000	925.515	0.730	2.000	0.000	0.000	0.000	0.000	0.000	0.000	928.245	
	JUMLAH	1,937.867	0.000	6,924.997	9,750.888	54.626	3.284	3,173.471	15.267	73.635	0.000	2,002.298	2,348.175	26,284.468	
	Alor Gajah	388.410	0.000	0.000	441.319	0.000	0.000	0.000	0.000	0.000	0.000	640.456	111.852	1,582.037	
	Jasin	383.278	0.000	0.000	298.660	0.000	0.000	0.000	0.000	0.000	0.000	550.120	163.738	1,395.796	
	Melaka Tengah	461.332	1.453	0.000	1,740.939	0.000	0.000	0.000	0.000	0.000	0.000	641.875	164.477	3,010.076	
	JUMLAH	1,233.020	1.453	0.000	2,480.918	0.000	0.000	0.000	0.000	0.000	0.000	1,832.451	440.067	5,987.909	
	Jempol	68.050	0.000	9.100	0.000	0.000	0.000	336.683	0.000	8.520	0.000	417.644	13.660	853.657	
	Jelebu	145.059	0.000	0.000	0.000	0.000	0.000	102.611	0.000	0.000	0.000	276.465	137.300	661.435	
	NEGERI SEMBILAN	Kuala Pilah	260.400	0.000	0.000	0.000	0.000	0.000	172.270	0.000	0.000	0.000	522.465	35.605	990.740
Port Dickson		119.020	0.000	0.000	3,113.596	2.174	9.990	92.258	0.966	0.000	0.000	364.837	67.400	3,770.241	
Rembau		128.091	0.000	0.000	0.000	0.000	0.000	358.064	6.936	1.615	0.000	350.255	12.400	857.361	
Seremban		229.937	0.000	7.235	3,449.179	40.721	4.906	0.600	0.000	0.000	0.000	469.936	24.200	4,226.714	
Tampin		91.206	0.000	0.000	0.000	0.000	0.000	489.245	3.761	0.000	0.000	686.119	82.278	1,352.609	
Nilai		0.000	0.000	0.000	2,945.497	3.782	0.000	0.000	0.000	0.000	0.000	0.000	0.000	2,949.279	
JUMLAH	1,041.763	0.000	16.335	9,508.272	46.677	14.896	1,551.731	11.663	10.135	0.000	3,087.721	372.843	15,662.036		

Statistik Jalan Negeri Mengikut Negeri Dan Pihak Berkuasa Tempatan (km) Sehingga 31 Disember 2021

Catatan : Statistik Jalan Negeri Mengikut Daftar MARRIS Sehingga 31.12.2021 (Sumber: Kementerian Kewangan)

Jadual 8.3 : Statistik Jalan Negeri Mengikut Negeri dan Pihak Berkuasa Tempatan (km) Sehingga 31 Disember 2021

NEGERI	DAERAH/ KAWASAN	JABATAN KERJA RAYA			MAJLIS BANDARAYA/ PERBANDARAN			MAJLIS DAERAH			PEJABAT DAERAH & TANAH		JABATAN PENGALIRAN DAN SALIRAN		JUMLAH (km)
		>4.27m	3.05m- 4.27m	2.44m- 4.27m	2.44m- 4.27m	3.05m- 4.27m	2.44m- 4.27m	>4.27m	3.05m- 4.27m	2.44m- 4.27m	>4.27m	2.44m- 4.27m	2.44m- 4.27m	- 4.27m	
SELANGOR	Ampang Jaya	0.000	0.000	1,197,225	0.606	0.000	0.000	0.000	0.000	0.000	0.000	0.000	0.000	1,197,831	
	Gombak	105,302	0.000	0.000	0.000	0.000	0.000	0.000	0.000	0.000	0.000	396,255	9,600	511,157	
	Klang	461,020	0.000	1,686,911	0.910	0.000	0.000	0.000	0.000	0.000	0.000	547,256	15,645	2,711,742	
	Kuala Langat	1,085,565	0.000	32,302	0.000	0.000	564,244	0.000	0.000	0.000	0.000	227,126	24,248	1,933,485	
	Kuala Selangor	847,190	0.000	55,660	0.000	0.000	769,875	3,600	0.000	0.000	0.000	552,760	398,194	2,627,779	
	Petaling	213,720	0.000	0.000	0.000	0.000	0.000	0.000	0.000	0.000	0.000	121,242	0.000	334,962	
	Sabak Bernam	852,668	0.000	0.000	0.000	0.000	197,442	0.000	0.000	0.000	0.000	872,059	775,286	2,697,455	
	Selayang	0.000	0.000	1,341,160	0.143	0.000	0.000	0.000	0.000	0.000	0.000	0.000	0.000	1,341,303	
	Sepang	282,745	0.000	1,164,422	0.000	0.000	0.000	0.000	0.000	0.000	0.000	216,519	169,074	1,834,710	
	Hulu Langat	235,847	0.000	0.000	0.000	0.000	0.000	0.000	0.000	0.000	0.000	335,961	99,500	671,308	
	Hulu Selangor	192,807	0.000	0.000	0.000	0.000	776,151	1,600	0.000	0.000	0.000	136,832	86,540	1,193,930	
	Petaling Jaya	0.000	0.000	1,172,193	14,528	1,712	0.000	0.000	0.000	0.000	0.000	0.000	0.000	1,188,433	
	Shah Alam	0.000	0.000	2,290,495	16,732	0.000	0.000	0.000	0.000	0.000	0.000	0.000	0.000	2,307,227	
	Kajang	0.000	0.000	2,230,559	3,021	0.000	0.000	0.000	0.000	0.000	0.000	0.000	0.000	2,233,580	
	Subang Jaya	0.000	0.000	1,584,230	6,617	72,202	0.000	0.000	0.000	0.000	0.000	0.000	0.000	1,663,049	
	JUMLAH	4,276,864	0.000	89,912	12,667,195	42,587	73,914	2,307,712	5,200	0.500	0.000	3,406,010	1,578,087	24,447,951	
PERAK	Batang Padang	145,573	0.000	0.000	0.000	0.000	0.000	342,472	0.054	0.000	0.000	375,937	410,000	1,274,036	
	Hilir Perak	102,489	0.000	0.000	0.000	0.000	0.000	0.000	0.000	0.000	0.000	517,599	1,226,836	1,846,924	
	Kinta	156,946	0.000	0.000	0.000	0.000	962,290	1,400	0.000	0.000	0.000	498,587	278,359	1,897,582	
	Kerian	170,448	0.000	0.000	0.000	0.000	265,466	3,993	0.000	0.000	0.000	878,484	2,382,430	3,700,821	
	Kuala Kangsar	337,880	0.000	498,257	1,554	9,293	0.000	0.000	0.000	0.000	0.000	640,363	2,152,485	3,639,832	
	Manjung	169,864	0.000	1,004,559	1,828	5,826	0.000	0.000	0.000	0.000	0.000	467,489	917,040	2,566,406	
	Perak Tengah	268,709	0.000	0.000	0.000	0.000	399,774	0.558	0.000	0.000	0.000	317,804	1,571,576	2,498,421	
	Selama	0.000	0.000	0.000	0.000	0.000	0.000	0.000	0.000	0.000	0.000	0.000	0.000	0.000	
	Hulu Perak	222,190	0.000	0.000	0.000	0.000	172,659	1,169	0.000	0.000	0.000	486,157	673,110	1,561,672	
	Larut Matang	299,420	0.000	0.000	0.000	0.000	68,770	1,121	0.000	0.000	0.000	659,939	568,083	1,597,333	
	Tanjong	0.000	0.000	946,063	0.000	0.000	0.000	0.000	0.000	0.000	0.000	0.000	0.000	946,063	
	Ipoh	0.000	0.000	3,337,596	1,481	27,782	0.000	0.000	0.000	0.000	0.000	0.000	0.000	3,366,859	

Catatan : Statistik Jalan Negeri Mengikut Daftar MARRIS Sehingga 31.12.2021 (Sumber: Kementerian Kewangan)

Jadual 8.3 : Statistik Jalan Negeri Mengikut Negeri dan Pihak Berkuasa Tempatan (km) Sehingga 31 Disember 2021

NEGERI	DAERAH/ KAWASAN	JABATAN KERJA RAYA			MAJLIS BANDARAYA/ PERBANDARAN			MAJLIS DAERAH			PEJABAT DAERAH & TANAH		JABATAN PENGIRAAN DAN SALURAN	JUMLAH (km)
		>4.27m	3.05m- 4.27m	2.44m- 4.27m	2.44m- 4.27m	3.05m- 4.27m	>4.27m	3.05m- 4.27m	2.44m- 4.27m	>4.27m	2.44m- 4.27m			
		Statistik Jalan Negeri Mengikut Negeri Dan Pihak Berkuasa Tempatan (km) Sehingga 31 Disember 2021												
	Teluk Intan	0.000	0.000	474.367	88.397	37.927	0.000	0.000	0.000	0.000	0.000	0.000	600.691	
	Kampar	69.850	0.000	0.000	0.000	0.000	476.924	0.394	0.000	0.000	239.703	146.900	933.771	
	Bagan Datuk	110.410	0.000	0.000	0.000	0.000	35.247	1.232	0.336	0.000	257.056	677.709	1,081.990	
	Mualim	65.040	0.000	0.000	0.000	0.000	303.001	0.000	0.000	0.000	132.602	116.000	616.643	
	JUMLAH	2,118.819	0.000	6,260.842	93.060	80.828	2,966.603	9.921	6.723	0.000	5,471.720	11,120.528	28,129.044	
PULAU PINANG	Barat Daya	667.267	0.000	0.000	0.000	0.000	0.000	0.000	0.000	0.000	74.603	75.073	816.943	
	S.Perai Tengah	353.971	0.000	9.375	0.000	0.000	0.000	0.000	0.000	0.000	588.888	395.727	1,347.961	
	S.Perai Selatan	331.754	0.078	0.231	0.000	0.000	0.000	0.000	0.000	0.000	213.781	435.386	981.230	
	S.Perai Utara	305.572	0.000	0.000	0.000	0.000	0.000	0.000	0.000	0.000	392.426	637.565	1,335.563	
	Timur Laut	317.644	0.000	0.000	0.000	0.000	0.000	0.000	0.000	0.000	19.367	0.000	337.011	
	(M. Perb. Seberang Perai)	0.000	0.000	2,180.796	28.450	0.776	0.000	0.000	0.000	0.000	0.000	0.000	2,210.022	
	(M. Perb. Pulau. Pinang)	0.000	0.000	346.866	0.200	0.000	0.000	0.000	0.000	0.000	0.000	0.000	347.066	
	JUMLAH	1,803.597	0.000	8.556	1,861.794	0.200	0.000	0.000	0.000	0.000	892.940	1,064.743	5,631.770	
KEDAH	Alor Setar	0.000	0.000	563.737	272.125	0.000	0.000	0.000	0.000	0.000	0.000	0.000	835.862	
	Baling	427.190	0.000	0.000	0.000	0.000	564.081	8.117	15.843	0.000	572.885	114.294	1,702.410	
	Bandar Baharu	57.782	0.000	0.000	0.000	0.000	62.081	0.000	5.838	0.000	383.588	147.669	656.958	
	Kuala Muda	378.597	0.000	0.000	0.000	0.000	0.000	0.000	0.000	0.000	490.438	371.661	1,240.696	
	Kubang Pasu	393.621	0.000	0.000	0.000	0.000	347.749	0.000	0.000	0.000	1,000.200	225.745	1,967.315	
	Kulim	190.345	0.000	27,659.130	11.758	3.685	0.000	0.000	0.000	0.000	450.821	87.017	28,402.756	
	Langkawi	15.450	0.000	61.282	3.330	9.600	0.000	0.000	0.000	0.000	300.977	77.578	468.217	
	Padang Terap	328.922	0.000	0.000	0.000	0.000	31.279	0.000	3.567	0.000	630.065	141.332	1,135.165	
	Pendang	261.496	0.000	0.000	0.000	0.000	58.407	0.056	11.624	0.000	366.487	242.460	940.530	
	Sik	210.085	0.000	0.000	0.000	0.000	36.339	0.000	49.052	0.000	324.177	46.594	666.247	
	Kota Setar	253.674	0.000	0.000	0.000	0.000	0.000	0.000	0.000	0.000	937.443	104.491	1,295.608	
	Yan	98.786	0.000	0.000	0.000	0.000	39.998	0.000	2.000	0.000	395.097	138.346	674.227	
	Pokok Sena	78.680	0.000	0.000	0.000	0.000	0.000	0.000	0.000	0.000	384.915	153.858	617.453	
	Sungai Petani	0.000	0.000	1,628.676	123.528	0.000	0.000	0.000	0.000	0.000	0.000	0.000	1,752.204	

Catatan : Statistik Jalan Negeri Mengikut Daftar MARRIS Sehingga 31.12.2021 (Sumber: Kementerian Kewangan)

Jadual 8.3 : Statistik Jalan Negeri Mengikut Negeri dan Pihak Berkuasa Tempatan (km) Sehingga 31 Disember 2021

NEGERI	DAERAH/ KAWASAN	JABATAN KERJA RAYA			MAJLIS BANDARAYA/ PERBANDARAN			MAJLIS DAERAH			PEJABAT DAERAH & TANAH		JABATAN PENGARAIAN DAN SALIRAN		JUMLAH (km)
		>4.27m	3.05m- 4.27m	2.44m- 4.27m	2.44m- 4.27m	3.05m- 4.27m	2.44m- 4.27m	>4.27m	3.05m- 4.27m	2.44m- 4.27m	>4.27m	2.44m- 4.27m	2.44m- 4.27m	- 4.27m	
	Taman Perindustrian i-Tech Kulim	0.000	0.000	0.000	97.896	0.000	0.000	0.000	0.000	0.000	0.000	0.000	0.000	97.896	
	JUMLAH	2,694,628	0.000	0.000	30,010,721	410,741	13,285	1,139,934	8,173	87,924	0.000	6,237,093	1,851,045	42,453,544	
PERLIS	Perlis/Kangar	414,826	0.600	0.000	212,787	0.000	0.000	0.000	0.000	0.000	0.000	613,537	1,061,459	2,303,209	
	JUMLAH	414,826	0.600	0.000	212,787	0.000	0.000	0.000	0.000	0.000	0.000	613,537	1,061,459	2,303,209	
PAHANG	Bentong	122,703	0.000	171.753	408,916	85,904	131,045	0.000	0.000	0.000	0.000	0.000	1,160,854	2,081,175	
	Bera	152,250	0.000	562,385	0.000	0.000	0.000	275,675	0.000	21,349	0.000	0.000	2,935,887	3,947,546	
	Cameron Highlands	75,978	0.000	88,068	0.000	0.000	0.000	84,531	0.000	41,084	0.000	0.000	138,145	427,806	
	Jerantut	194,169	0.000	484,009	0.000	0.000	0.000	346,470	0.545	30,549	0.000	0.000	1,678,290	2,734,032	
	Kuantan	401,281	13,003	937,959	2,652,977	3,000	0.000	343,021	0.000	233,112	0.000	0.000	2,655,364	4,854,831	
	Lipis	206,696	0.000	1,416,638	0.000	0.000	0.000	0.000	0.000	122,120	0.000	0.000	3,151,549	4,283,730	
	Maran	184,925	0.000	656,054	0.000	0.000	0.000	169,082	0.000	116,043	0.000	0.000	2,341,268	3,736,178	
	Pekan	282,884	0.000	578,463	0.000	0.000	0.000	416,122	1,598	41,239	0.000	0.000	1,541,835	2,870,385	
	Raub	234,504	0.000	794,556	0.000	0.000	0.000	256,851	1,400	12,321	0.000	0.000	1,866,243	3,022,332	
	Rompin	448,651	0.000	448,828	0.000	0.000	0.000	246,256	0.033	0.000	0.000	0.000	1,681,524	4,326,748	
	Temerloh	268,505	0.000	1,896,975	479,744	0.000	0.000	0.000	0.000	617,817	0.000	0.000	19,880,237	37,022,261	
	JUMLAH	2,572,346	13,003	8,035,688	354,1637	88,904	131,045	2,138,008	3,576	617,817	0.000	1,972,236	742,694	32,549,977	
TERENGGANU	Besut	296,010	0.000	0.000	0.000	0.000	0.000	242,937	0.000	1.100	0.000	1,015,836	564,211	2,371,235	
	Dungun	296,483	0.000	0.000	384,379	0.000	110,326	0.000	0.000	0.000	0.000	1,157,017	1,503,307	3,687,580	
	Kenamanan	328,910	0.000	0.000	558,250	0.000	140,096	0.000	0.000	0.000	0.000	1,045,866	271,180	2,176,277	
	Kuala Terengganu	176,067	0.000	0.000	515,627	0.354	167,183	0.000	0.000	0.000	0.000	1,245,663	298,055	1,968,366	
	Marang	206,879	0.000	10,262	0.000	0.000	0.000	127,844	0.000	79,663	0.000	2,651,707	306,683	3,288,047	
	Setiu	203,768	0.000	1,043	0.000	0.000	0.000	61,357	0.000	63,489	0.000	1,085,969	1,256,867	2,851,903	
	Hulu Terengganu	296,310	0.000	1,150	0.000	0.000	0.000	93,134	0.000	128,473	0.000	900,410	52,570	1,076,196	
	Kuala Nerus	123,216	0.000	0.000	0.000	0.000	0.000	0.000	0.000	0.000	0.000	11,054,704	4,995,567	20,674,561	
	JUMLAH	1,927,643	0.000	22,455	1,458,256	0,354	417,605	525,272	0.000	272,725	0.000	11,054,704	4,995,567	20,674,561	

Catatan : Statistik Jalan Negeri Mengikut Daftar MARRIS Sehingga 31.12.2021 (Sumber: Kementerian Kewangan)

Jadual 8.3 : Statistik Jalan Negeri Mengikut Negeri dan Pihak Berkuasa Tempatan (km) Sehingga 31 Disember 2021

NEGERI	DAERAH/ KAWASAN	JABATAN KERJA RAYA			MAJLIS BANDARAYA/ PERBANDARAN			MAJLIS DAERAH			PEJABAT DAERAH & TANAH		JABATAN PENGARAN DAN SALURAN		JUMLAH (km)
		>4.27m	3.05m- 4.27m	2.44m- 4.27m	>4.27m	3.05m- 4.27m	2.44m- 4.27m	>4.27m	3.05m- 4.27m	2.44m- 4.27m	>4.27m	2.44m- 4.27m	2.44m- 4.27m	- 4.27m	
KELANTAN	Bachok	137,257	0.000	0.000	0.000	0.000	0.000	189,228	0.000	0.000	0.000	974,670	296,626	1,597,781	
	Jeli	61,416	0.000	0.000	0.000	0.000	14,642	0.000	280,993	4,950	316,330	174,636	852,967		
	Kota Bharu	308,484	0.000	0.000	490,191	51,395	20,980	233,443	0.000	222,400	0.000	2,451,789	227,040	4,005,722	
	Kuala Krai	229,020	0.000	0.000	0.000	0.000	0.000	212,739	0.000	319,274	0.000	753,939	342,061	1,857,033	
	Mechang	166,869	0.000	0.000	0.000	0.000	0.000	186,562	0.000	0.000	0.000	831,146	251,031	1,435,608	
	Pasir Mas	157,153	0.000	0.000	0.000	0.000	0.000	166,681	0.000	133,831	0.000	1,833,084	201,500	2,492,249	
	Pasir Puteh	152,767	0.000	0.000	0.000	0.000	0.000	435,295	0.000	316,916	0.000	1,665,739	212,701	2,783,418	
	Tanah Merah	115,291	0.000	0.000	0.000	0.000	0.000	367,370	0.000	108,174	0.000	877,837	233,100	1,701,772	
	Tumpat	78,140	0.000	0.000	0.000	0.000	0.000	136,187	0.000	101,370	0.000	904,309	147,707	1,367,713	
	Gua Musang	123,370	0.000	0.000	0.000	0.000	0.000	178,206	0.000	12,926	0.000	1,377,563	237,000	1,929,065	
JUMLAH	1,529,767	0.000	0.000	490,191	51,395	20,980	2,120,353	0.000	1,495,884	4,950	11,986,406	2,323,402	20,023,328		
SABAH	Beaufort	357,996	0.000	162,400	0.000	0.000	0.000	416,205	0.000	18,785	0.000	0.000	23,076	978,462	
	Beluran	263,454	0.000	52,900	0.000	0.000	310,129	0.000	7,690	0.000	0.000	0.000	62,500	696,673	
	Keningau	774,070	0.000	627,300	0.000	0.000	0.000	441,136	0.000	64,908	0.000	0.000	148,836	2,056,250	
	Kinabatangan	142,618	0.000	0.000	0.000	0.000	0.000	402,582	0.000	2,610	0.000	0.000	0.000	547,810	
	Kota Belud	722,382	0.000	100,100	0.000	0.000	0.000	318,519	0.000	30,873	0.000	0.000	215,382	1,387,256	
	Kota Kinabalu	331,542	0.000	17,650	558,718	8,587	7,662	0.000	0.000	0.000	0.000	0.000	17,700	941,859	
	Kota Manudu	381,643	0.000	117,100	0.000	0.000	0.000	472,685	0.000	35,261	0.000	4,130	69,413	1,080,232	
	Kuala Penyu	245,714	0.000	163,700	0.000	0.000	0.000	171,906	0.000	31,386	0.000	0.000	0.000	612,706	
	Kudat	412,315	0.000	2,600	0.000	0.000	0.000	211,468	0.499	36,640	0.000	0.000	25,000	688,522	
	Kunak	138,872	0.000	28,000	0.000	0.000	0.000	141,503	0.000	4,213	0.000	0.000	0.000	312,588	
	Labuan	0.000	0.000	0.000	0.000	0.000	0.000	0.000	0.000	0.000	0.000	0.000	0.000	0.000	
	Lahad Datu	574,598	0.000	46,102	0.000	0.000	0.000	350,306	0.000	24,418	0.000	0.000	0.000	995,424	
	Nabawan	217,680	0.000	68,600	0.000	0.000	0.000	160,018	0.000	0.840	0.000	0.000	0.000	447,138	
Papar	460,336	0.000	26,830	0.000	0.000	0.000	295,811	4,425	71,253	0.000	0.650	123,681	982,986		
Penampang	124,332	0.000	202,410	0.000	0.000	0.000	261,307	4,699	84,149	0.000	3,000	27,383	707,280		
Pitas	449,632	0.000	50,200	0.000	0.000	0.000	278,892	0.000	21,370	0.000	0.000	0.000	800,094		
Putatan	38,699	0.000	0.000	0.000	0.000	0.000	1,120	0.000	0.000	0.000	3,669	0.000	43,488		

Catatan : Statistik Jalan Negeri Mengikut Daftar MARRIS Sehingga 31.12.2021 (Sumber: Kementerian Kewangan)

Jadual 8.3 : Statistik Jalan Negeri Mengikut Negeri dan Pihak Berkuasa Tempatan (km) Sehingga 31 Disember 2021

NEGERI	DAERAH/ KAWASAN	JABATAN KERJA RAYA			MAJLIS BANDARAYA/ PERBANDARAN			MAJLIS DAERAH			PEJABAT DAERAH & TANAH		JABATAN PENGIRAAN DAN SALIRAN	JUMLAH (km)
		>4.27m	3.05m- 4.27m	2.44m- 4.27m	3.05m- 4.27m	2.44m- 4.27m	>4.27m	3.05m- 4.27m	2.44m- 4.27m	>4.27m	2.44m- 4.27m	2.44m- 4.27m		
		Statistik Jalan Negeri Mengikut Negeri Dan Pihak Berkuasa Tempatan (km) Sehingga 31 Disember 2021												
	Ranau	465,938	0.00	81,600	0.00	0.00	109,220	0.00	29,065	0.00	0.00	0.00	417,460	1,103,283
	Sandakan	388,321	0.00	12,000	1,179,723	1,831	28,507	0.00	0.00	0.00	0.00	0.00	43,899	1,654,281
	Semporna	305,065	0.00	23,500	0.00	0.00	249,376	44,489	6,750	0.00	1,920	0.00	0.00	631,100
	Siptang	211,624	0.00	2,349	0.00	0.00	240,077	0.00	0.70	0.00	0.00	0.00	36,184	490,934
	Tambunan	301,249	0.00	41,905	0.00	0.00	101,755	0.00	50,610	0.00	0.00	0.00	103,150	598,669
	Tawau	598,653	0.00	1,100	1,210,015	5,377	49,807	0.00	0.00	0.00	0.00	0.00	18,496	1,883,448
	Tenom	363,181	0.00	332,200	0.00	0.00	211,388	0.00	51,695	0.00	0.150	8,079	966,693	
	Tongod	61,422	0.00	84,600	0.00	0.00	0.00	0.00	0.00	0.00	0.556	24,500	171,078	
	Tuaran	439,626	0.00	53,400	0.00	0.00	251,587	0.00	52,935	0.00	0.00	20,250	817,798	
	Telupid	160,721	0.00	0.00	0.00	0.00	0.193	0.00	0.00	0.00	0.00	0.00	160,914	
	JUMLAH	8,931,683	0.00	2,298,546	2,948,456	15,795	85,976	539,183	54,112	626,151	0.00	14,075	1,384,989	21,756,966
SARAWAK	Baram	0.000	0.000	0.000	0.000	0.000	0.000	60,097	0.000	0.000	0.000	0.000	0.000	60,097
	Bau	159,700	0.000	8,076	0.000	0.000	46,951	0.000	600,057	0.000	0.000	2,795	817,579	
	Belaga	125,240	0.000	242,798	0.000	0.000	15,000	0.000	1,650	0.000	0.000	5,008	389,696	
	Betong	366,910	0.000	155,040	0.000	0.000	335,824	0.000	301,388	0.000	0.000	385,895	1,545,057	
	Binatang	0.000	0.000	0.000	0.000	0.000	0.000	0.000	0.000	0.000	0.000	0.000	0.000	
	Bintulu	429,840	0.000	91,590	509,899	0.160	0.000	372,855	0.000	0.000	0.000	59,271	1,463,615	
	Julau	82,359	0.000	249,874	0.000	0.000	9,992	0.000	62,624	0.000	0.000	9,410	414,259	
	Kalaka	0.000	0.000	0.000	0.000	0.000	0.000	0.000	0.000	0.000	0.000	0.000	0.000	
	Kanowit	141,757	0.000	58,395	0.000	0.000	29,870	0.000	8,067	0.000	0.000	4,487	238,576	
	Kapit	159,846	0.000	356,538	0.000	0.000	168,257	0.000	259,569	0.000	0.000	4,325	948,535	
	Kuching	502,330	0.000	34,793	1,656,829	25,042	57,777	0.000	0.000	0.000	0.000	259,657	2,536,428	
	Lawas	180,373	0.000	120,520	0.000	0.000	95,797	0.000	0.381	0.000	0.000	68,282	465,353	
	Limbang	330,503	0.000	383,937	0.000	0.000	63,733	0.000	13,884	0.000	0.000	49,301	841,358	
	Lubok Antu	170,216	0.000	184,711	0.000	0.000	56,398	0.000	270,907	0.000	0.000	7,500	689,732	
	Lundu	174,410	0.000	30,830	0.000	0.000	15,900	0.000	147,648	0.000	0.000	1,300	370,088	
	Matu-Daru	0.000	0.000	0.000	0.000	0.000	0.000	0.000	102,614	0.000	0.000	0.000	102,614	

Catatan : Statistik Jalan Negeri Mengikut Daftar MARRIS Sehingga 31.12.2021 (Sumber: Kementerian Kewangan)

Jadual 8.3 : Statistik Jalan Negeri Mengikut Negeri dan Pihak Berkuasa Tempatan (km) Sehingga 31 Disember 2021

NEGERI	DAERAH/ KAWASAN	JABATAN KERJA RAYA			MAJLIS BANDARAYA/ PERBANDARAN			MAJLIS DAERAH			PEJABAT DAERAH & TANAH		JABATAN PENGIRAN DAN SALIRAN	JUMLAH (km)
		>4.27m	3.05m- 4.27m	2.44m - 4.27m	2.44m- 4.27m	3.05m- 4.27m	2.44m- 4.27m	>4.27m	2.44m- 4.27m	2.44m- 4.27m	>4.27m	2.44m- 4.27m		
SARAWAK	Miri	330.264	0.000	31.377	1.023.133	0.000	0.000	38.558	0.000	0.000	0.000	0.000	152.772	1,576.104
	Padawan	0.000	0.000	0.000	678.086	0.000	361.547	0.000	0.000	0.000	0.000	0.000	0.000	1,039.633
	Mukah	326.634	0.000	41.100	0.000	0.000	0.000	106.375	0.000	65.120	0.000	0.000	617.367	1,156.596
	Daro	148.477	0.000	1.100	0.000	0.000	0.000	0.306	0.000	48.657	0.000	0.000	7.860	206.400
	Oya-Dalat	118.471	0.000	29.815	0.000	0.000	0.000	11.831	0.000	19.856	0.000	0.000	4.132	184.105
	Samarahan	471.173	0.000	120.083	55.924	0.000	1.266	201.694	0.000	304.391	0.000	0.000	783.192	1,937.723
	Saribas	0.000	0.000	0.000	0.000	0.000	0.000	0.200	0.000	0.000	0.000	0.000	0.000	0.200
	Selangau	107.900	0.000	89.539	0.000	0.000	0.000	0.000	0.000	0.000	0.000	0.000	4.370	201.809
	Sri Aman	240.656	0.000	153.385	0.000	0.000	0.000	234.870	0.000	35.223	0.000	0.000	348.507	1,012.641
	Song	34.375	0.000	88.025	0.000	0.000	0.000	22.970	0.000	3.950	0.000	0.000	0.000	149.320
	Serian	628.840	0.000	69.800	0.000	0.000	0.000	52.244	0.000	1,327.498	0.000	0.000	112.495	2,190.877
	Sarikei	123.326	0.000	6.185	0.000	0.000	0.000	178.395	0.000	745.668	0.000	0.000	123.218	1,176.792
	Sibu	375.893	0.000	70.185	633.449	0.000	11.219	87.425	0.000	1,242.591	0.000	0.000	63.193	2,483.955
	Simunjan	259.755	0.000	128.063	0.000	0.000	0.000	19.787	0.000	97.135	0.000	0.000	0.400	505.140
	Subis	189.940	0.000	278.466	0.000	0.000	0.000	27.167	0.000	258.480	0.000	0.000	7.370	761.423
	Matu	108.510	0.000	1.160	0.000	0.000	0.000	2.390	0.000	39.930	0.000	0.000	2.000	153.990
	Meradung	118.780	0.000	26.900	0.000	0.000	0.000	39.173	0.000	137.535	0.000	0.000	12.831	335.219
	Marudi	83.420	0.000	74.920	0.000	0.000	0.000	41.332	0.000	0.000	0.000	0.000	3.500	203.172
	Pakan	124.170	0.000	180.300	0.000	0.000	0.000	0.869	0.000	51.860	0.000	0.000	6.770	363.969
Pusa	120.690	0.000	22.180	0.000	0.000	0.000	100.765	0.000	106.120	0.000	0.000	2.568	352.323	
Saratok	215.698	0.000	86.058	0.000	0.000	0.000	79.392	0.000	1.403	0.000	0.000	13.400	395.951	
Tanjung Manis	125.365	0.000	3.150	0.000	0.000	0.000	21.216	0.000	16.266	0.000	0.000	0.000	165.997	
Telang Usan	1.706	0.000	966.480	0.000	0.000	0.000	0.000	0.000	0.000	0.000	0.000	0.000	968.186	
Beluru	122.710	0.000	221.170	0.000	0.000	0.000	0.000	0.000	0.000	0.000	0.000	7.500	351.380	
Kabong	107.790	0.000	26.489	0.000	0.000	0.000	37.897	0.000	32.402	0.000	0.000	2.500	207.078	
Tatau	18.000	0.000	929.079	0.000	0.000	0.000	0.000	0.000	0.000	0.000	0.000	2.824	949.903	

Catatan : Statistik Jalan Negeri Mengikut Daftar MARRIS Sehingga 31.12.2021. (Sumber: Kementerian Kewangan)

Jadual 8.3 : Statistik Jalan Negeri Mengikut Negeri dan Pihak Berkuasa Tempatan (km) Sehingga 31 Disember 2021

NEGERI	DAERAH/ KAWASAN	JABATAN KERJA RAYA			MAJLIS BANDARAYA/ PERBANDARAN			MAJLIS DAERAH			PEJABAT DAERAH & TANAH		JABATAN PENGALIRAN DAN SALIRAN	JUMLAH (km)
		>4.27m	3.05m- 4.27m	2.44m- 4.27m	2.44m- 4.27m	3.05m- 4.27m	2.44m- 4.27m	>4.27m	3.05m- 4.27m	2.44m- 4.27m	>4.27m	2.44m- 4.27m		
	Sebah	0.000	0.000	315.627	0.000	0.000	0.000	0.000	0.000	0.000	0.000	2.400	318.027	
	Bukit Mabong	0.000	0.000	501.073	0.000	0.000	0.000	0.000	0.000	0.000	0.000	0.000	501.073	
	JUMLAH	7,326.027	0.000	6,378.811	4,557.320	25.202	431.809	2,575.530	0.000	6,302.874	0.000	3,134.400	30,731.973	
WILAYAH PERSEKUTUAN KUALA LUMPUR	Dewan Bandaraya Kuala Lumpur	0.000	0.000	0.000	1,859.464	0.000	0.000	0.000	0.000	0.000	0.000	0.000	1,859.464	
	JUMLAH	0.000	0.000	0.000	1,859.464	0.000	0.000	0.000	0.000	0.000	0.000	0.000	1,859.464	
WILAYAH PERSEKUTUAN LABUAN	Labuan	38.675	0.000	0.000	64.397	0.620	28.958	0.000	0.000	0.000	0.000	0.000	132.650	
	JUMLAH	38.675	0.000	0.000	64.397	0.620	28.958	0.000	0.000	0.000	0.000	0.000	132.650	
	JUMLAH BESAR	38,020.136	15.134	23,776.350	88,339.006	858.581	1,303.306	23,895.797	107.912	9,494.368	4.950	52,034.550	284,845.170	

Catatan : Statistik Jalan Negeri Mengikut Daftar MARRIS Sehingga 31.12.2021 (Sumber: Kementerian Kewangan)



JALAN PROTOKOL BAGI JALAN PERSEKUTUAN TAHUN 2021



- **Jadual 9.1 :** Kriteria Jalan Protokol
- **Jadual 9.2 :** Senarai Jalan Protokol Di Malaysia Sehingga 31 Disember 2021

JADUAL 9.1

Kriteria Jalan Protokol

9

Jalan protokol seharusnya mempunyai ciri-ciri seperti berikut:

- Melalui kawasan bandar
- Menghubungkan premis-premis kerajaan, istana dan lapangan terbang
- Mempunyai *dual carriageway*
- Mempunyai lanskap

Jalan Protokol ini mempunyai kitaran kerja penyenggaraan rutin yang melebihi daripada kitaran kerja penyenggaraan rutin Jalan Persekutuan yang lain iaitu:

BIL	KERJA PENYENGGARAAN JALAN	PENYENGGARAAN RUTIN JALAN PERSEKUTUAN	
		JALAN PRIMER DAN SEKUNDER	JALAN PROTOKOL
1	Pemotongan Rumput	9 kali / tahun (M.B) 9 kali / tahun (M.T)	12 kali / tahun (M.B) 24 kali / tahun (M.T)
2	Penyenggaraan Perabot Jalan	1 kali / tahun (M.B) 1 kali / tahun (M.T)	2 kali / tahun (M.B) 2 kali / tahun (M.T)
3	Penyenggaraan Jambatan dan Pemetung (<i>Culvert</i>)	2 kali / tahun (M.B) 2 kali / tahun (M.T)	6 kali / tahun (M.B) 4 kali / tahun (M.T)
4	Penyenggaraan Longkang	2 kali / tahun (M.B) 2 kali / tahun (M.T)	4 kali / tahun (M.B) 4 kali / tahun (M.T)
5	Pemeriksaan Rutin	2 kali / tahun (M.B) 2 kali / tahun (M.T)	2 kali / tahun (M.B) 2 kali / tahun (M.T)

Nota : M.B - Malaysia Barat (Semenanjung Malaysia)

M.T - Malaysia Timur (Sabah, Sarawak dan Wilayah Persekutuan Labuan)

Sumber : Consession Agreement Relating to Federal Roads Maintenance

**JADUAL
9.2**
**Senarai Jalan Protokol Di Malaysia
Sehingga 31 Disember 2021**

BIL	NEGERI	DAERAH	NAMA JALAN	NO. LALUAN	SEKSYEN		PANJANG JALAN (km)
					MULA	AKHIR	
NEGERI SEMBILAN							
1	Negeri Sembilan	Seremban	Gemas - Beranang	FT 001	308.000	320.000	12.000
2	Negeri Sembilan	Seremban	Seremban - K. Pilah	FT051	0.000	7.000	7.000
Panjang Penyenggaraan (km)							19.000
JOHOR							
1	Johor	Johor Bahru	Lebuhraya Senai - Skudai	FT 001	0.600	20.000	19.400
2	Johor	Johor Bahru	JB - Kota Tinggi	FT 003	1.000	22.900	21.900
3	Kulai	Johor Bahru	Lapangan Terbang Sultan Ismail	FT 016	0.000	5.000	5.000
4	Johor	Johor Bahru	JB - Pasir Gudang	FT 017	0.000	30.470	30.470
5	Johor	Johor Bahru	JB - Pasir Gudang (Laluan Tambahan)	FT 017	0.000	2.180	2.180
6	Johor	Johor Bahru	Pelabuhan Tg. Pelepas	FT 177&178	0.000	9.330	9.330
7	Johor	Johor Bahru	Lingkar Dalam	FT 188	0.000	4.810	4.810
8	Johor	Johor Bahru	JB - Melaka	FT 005	0.000	16.000	16.000
Panjang Penyenggaraan (km)							109.090
MELAKA							
1	Melaka	Melaka Tengah	Jalan Pantai - Bandar Melaka	FT192	0.000	3.100	3.100
2	Melaka	Melaka Tengah	Lebu Ayer Keroh	FT143	0.000	11.800	11.800
3	Melaka	Melaka Tengah	Jalan Melaka - Batu Berendam	FT142	0.000	6.000	6.000
4	Melaka	Melaka Tengah	Lebu AMJ	FT019	26.000	33.050	7.050
5	Melaka	Melaka Tengah	Lebu AMJ	FT019	33.050	44.050	11.000
6	Melaka	Melaka Tengah	Lebu SPA	FT033	0.000	23.100	23.100
7	Melaka	Melaka Tengah	Jalan Semabok - Gapam - Ayer Keroh	FT264	0.000	9.900	9.900
8	Melaka	Alor Gajah	Jalan Lama Pekan Alor Gajah	FT191	0.000	5.500	5.500
Panjang Penyenggaraan (km)							77.450
PAHANG							
1	Pahang	Kuantan	Karak-Kg. Seberang Balok	FT02	332.000	349.990	17.990
2	Pahang	Kuantan	Karak-Kg. Seberang Balok	FT02	351.690	361.300	9.610
3	Pahang	Kuantan	Karak-Kg. Seberang Balok	FT02	361.300	361.610	0.310
4	Pahang	Kuantan	Karak-Kg. Seberang Balok	FT02	361.610	365.800	4.190
5	Pahang	Kuantan	Karak-Kg. Seberang Balok	FT02	361.610	365.800	4.190

Jadual 9.2 : Senarai Jalan Protokol Di Malaysia Sehingga 31 Disember 2021

BIL	NEGERI	DAERAH	NAMA JALAN	NO. LALUAN	SEKSYEN		PANJANG JALAN (km)
					MULA	AKHIR	
PAHANG							
6	Pahang	Kuantan	Jalan Teluk Sisek	FT135	0.000	5.270	5.270
7	Pahang	Kuantan	Lapangan Terbang Kuantan	V 420	0.00	2.150	2.150
8	Pahang	Kuantan	Jalan Kuantan - Chukai	FT003	320.000	335.000	15.000
9	Pahang	Temerloh	Temerloh - Mentakab	FT87	0.000	15.620	15.620
Panjang Penyenggaraan (km)							74.330
KELANTAN							
1	Kelantan	Kota Bharu	Jalan Pasir Puteh - Kota Bharu (dari Melor ke Sempadan Kota Bharu/ Tumpat)	FT003	688.000	710.730	22.730
2	Kelantan	Kota Bharu	Jambatan Sultan Yahya Petra Kedua	FT003	706.600	709.300	2.700
3	Kelantan	Kota Bharu	Jalan Machang - Kota Bharu (dari Simpang 4 Telipot ke KB Mall)	FT008	392.580	393.480	0.900
4	Kelantan	Kota Bharu	Jalan Kota Bharu - Pengkalan Chepa	FT057	0.000	10.400	10.400
5	Kelantan	Tumpat	Jalan Kota Bharu - Pasir Mas (dari Semp. Kota Bharu/Tumpat ke Bulatan Pasir Pekan)	FT003	710.730	711.890	1.160
Panjang Penyenggaraan (km)							37.890
TERENGGANU							
1	Terengganu	Kuala Terengganu	Jalan Kuantan - Kuala Terengganu (Simpang Chedering- Simpang Tok Ku)	FT003	530.500	545.000	14.500
2	Terengganu	Kuala Terengganu	Jln S. Mahmud & S. Zainal Abidin	FT174	0.000	3.310	3.310
3	Terengganu	Kuala Terengganu	Bt Enam - Lapangan Terbang S.Mahmud (Simpang Gong Badak - L/T)	FT065	2.830	4.830	2.000
4	Terengganu	Kuala Terengganu	Jalan Semarak	FT215	0.000	3.500	3.500
5	Terengganu	Kuala Terengganu	Jalan Kompleks Sukan	FT216	0.000	2.700	2.700
6	Terengganu	Kuala Terengganu	Spg. Tok Ku - Padang Midin	FT014	177.020	179.630	2.610
7	Terengganu	Kuala Terengganu	Jalan Sultan Mizan	FT065	0.000	6.400	6.400
8	Terengganu	Hulu Terengganu	Jalan Ajil - Kuala Berang (Simpang Sekayu - Bandar Kuala Berang)	FT106	1.000	3.460	2.460
9	Terengganu	Besut	Jertih - Kota Putra - Kuala Besut	FT084	13.200	15.400	2.200
Panjang Penyenggaraan (km)							39.680

Jadual 9.2 : Senarai Jalan Protokol Di Malaysia Sehingga 31 Disember 2021

BIL	NEGERI	DAERAH	NAMA JALAN	NO. LALUAN	SEKSYEN		PANJANG JALAN (km)
					MULA	AKHIR	
SELANGOR							
1	Selangor	Kuala Langat	Sepang - Kuala Langat	FT05	398.500	422.100	23.600
2	Selangor	Kuala Langat	Labohan Dagang - Nilai	FT32	0.000	10.000	10.000
3	Selangor	Petaling	Kepong - Sg. Buluh	FT54	40.200	42.450	2.250
4	Selangor	Petaling	Kepong - Sg. Buluh	FT54	41.200	45.100	3.900
5	Selangor	Petaling	Kepong - Sg. Buluh	FT54	42.600	45.250	3.650
6	Selangor	Petaling	Kepong - Sg. Buluh	FT54	44.100	48.300	4.200
7	Selangor	Petaling	Industri Glenmarie	FT3213	0.000	5.600	5.600
8	Selangor	Petaling	Industri HICOM	FT3214	0.000	0.500	0.500
9	Selangor	Petaling	Industri HICOM	FT3214	0.000	1.340	1.340
10	Selangor	Petaling	Subang - Sg. Buluh (LTAS)	FT15A	0.000	5.200	8.200
11	Selangor	Petaling	Subang - Sg. Buluh	FT15A	3.000	6.600	3.600
12	Selangor	Petaling	Persiaran Kewajipan	FT15A	0.000	2.800	2.800
13	Selangor	Petaling	Susur Persiaran Kewajipan	FT15A	0.000	0.400	0.400
14	Selangor	Petaling	Susur Mesiniaga	FT15A	0.000	0.400	0.400
15	Selangor	Petaling	Susur Ke Lebuhraya Persekutuan	FT15A	0.000	0.800	0.800
16	Selangor	Petaling	U-Turn Menara Jam	FT15A	0.800	1.800	1.000
17	Selangor	Petaling	Kelana Link (P)	FT15A	0.800	1.800	1.000
18	Selangor	Petaling	Subang - Sg. Buluh (Phase 2)	FT15B	0.000	12.050	12.050
19	Selangor	Petaling	Majlis Link	N/A	0.000	0.900	0.900
20	Selangor	Petaling	Lebuhraya Persekutuan	FT2	26.300	34.300	8.000
21	Selangor	Sepang	Lebuhraya KLIA	FT26	0.000	21.900	26.540
22	Selangor	Sepang	Pekeliling KLIA	FT27	0.000	12.500	17.600
23	Selangor	Sepang	Jalan KLIA 1	FT182	0.000	5.200	5.600
24	Selangor	Sepang	Jalan Masjid KLIA	FT341	0.000	0.500	0.500
25	Selangor	Sepang	Jalan Pekeliling 2	FT342	0.000	2.800	2.800
26	Selangor	Sepang	Jalan Pekeliling 4	FT343	0.000	0.500	0.500
27	Selangor	Sepang	Jalan Masuk Ke Kuarters KLIA	FT 344	0.000	4.200	4.200
28	Selangor	Sepang	Hospital Serdang	FT 345	0.000	1.000	1.000
29	Selangor	Sepang	Puchong - Putrajaya	FT 29	32.800	44.500	38.240
30	Selangor	Sepang	Puchong - Putrajaya	FT 29	44.500	56.000	11.500
31	Selangor	Sepang	Jalan Banting - Semenyih	FT 31	15.000	17.800	18.490
32	Selangor	Sepang	Jalan Putrajaya - Dengkil	FT 214	0.000	3.500	3.500
33	Selangor	Sepang	Jalan Labohan Dagang - Nilai	FT 32	10.000	20.000	10.000
34	Selangor	Klang	Pelabuhan Klang-Berkeley	FT 2	0.000	10.500	13.080
35	Selangor	Klang	Lebuhraya Persekutuan	FT2	10.500	13.900	8.990
36	Selangor	Klang	Kapar - Klang	FT 5	422.600	433.100	12.860
37	Selangor	Klang	Kapar - Klang	FT 5	435.550	458.010	26.340

Jadual 9.2 : Senarai Jalan Protokol Di Malaysia Sehingga 31 Disember 2021

BIL	NEGERI	DAERAH	NAMA JALAN	NO. LALUAN	SEKSYEN		PANJANG JALAN (km)
					MULA	AKHIR	
SELANGOR							
38	Selangor	Klang	Pintasan Selat Klang Utara	FT 20	3.700	11.700	8.900
39	Selangor	Klang	Pintasan Selat Klang Utara	FT20	14.300	15.030	0.730
40	Selangor	Klang	Pelabuhan Klang Utara	FT 103	0.000	4.800	4.800
41	Selangor	Klang	Pelabuhan Klang Utara	FT103	3.750	8.250	4.500
42	Selangor	Klang	Pelabuhan Utara - Barat	FT 180	0.000	5.380	5.500
43	Selangor	Klang	Lebuhraya Pulau Indah	FT 181	1.400	19.100	18.300
44	Selangor	Klang	Kota Raja	FT190	0.000	7.640	7.640
45	Selangor	Klang	Jln Lingkaran Pulau Indah Fasa 1	FT347	0.000	6.700	8.250
46	Selangor	Klang	Industri Meru (Jln Meru)	FT3217	7.000	17.000	8.690
47	Selangor	Klang	Industri Meru (Jln Setia Alam)	FT3217	10.200	11.400	5.330
48	Selangor	Klang	Ind Pandamaran - Bt Unjur	FT 3218	0.000	2.700	2.700
49	Selangor	Hulu Langat	KL - Seremban (U)	FT1	355.700	360.500	4.800
50	Selangor	Hulu Langat	Lingkar Tengah Luar 2	FT 28	25.900	27.700	1.800
51	Selangor	Hulu Langat	Lingkar Tengah Luar 2	FT 28	27.700	32.200	4.500
52	Selangor	Hulu Langat	Lingkar Tengah Luar 2	FT 28	32.200	39.900	7.700
53	Selangor	Hulu Langat	Lingkar Tengah Luar 2 (Pandan Indah Interchange)	FT 28	0.000	1.250	1.250
54	Selangor	Hulu Langat	Lingkar Tengah Luar 2 (RAMP)	FT 28	0.000	1.070	1.070
55	Selangor	Gombak	Jalan Lingkaran Tengah 2 (MRR2)	FT 28	0.000	0.400	0.560
56	Selangor	Gombak	Jalan Lingkaran Tengah 2 (MRR2)	FT28	0.400	1.600	1.680
57	Selangor	Gombak	Jalan Lingkaran Tengah 2 (MRR2) - Flyover	FT 28	1.600	8.900	10.220
58	Selangor	Gombak	Jalan Lingkaran Tengah 2 (MRR2)	FT28	8.900	9.800	1.260
59	Selangor	Gombak	Jalan Lingkaran Tengah 2 (MRR2) - Interchange	FT 28	9.800	11.800	2.800
60	Selangor	Gombak	Jalan Lingkaran Tengah 2 (MRR2) - Flyover	FT 28	9.800	11.800	2.800
61	Selangor	Gombak	Jalan Lingkaran Tengah 2 (MRR2)	FT 28	11.800	12.800	1.400
62	Selangor	Gombak	Jalan Lingkaran Tengah 2 (MRR2)	FT28	12.800	15.700	4.060
63	Selangor	Gombak	Jalan Lingkaran Tengah 2 (MRR2)	FT 28	15.700	16.300	0.840
64	Selangor	Gombak	Jalan Lingkaran Tengah 2 (MRR2)	FT 28	16.300	17.700	1.960
65	Selangor	Gombak	Jalan Lingkaran Tengah 2 (MRR2)	FT 28	17.700	19.200	2.100
66	Selangor	Gombak	Jalan Lingkaran Tengah 2 (MRR2)	FT 28	19.200	25.900	9.380

Jadual 9.2 : Senarai Jalan Protokol Di Malaysia Sehingga 31 Disember 2021

BIL	NEGERI	DAERAH	NAMA JALAN	NO. LALUAN	SEKSYEN		PANJANG JALAN (km)
					MULA	AKHIR	
SELANGOR							
67	Selangor	Gombak	Kuala Lumpur - Sg. Choh	FT1	402.700	403.700	1.000
68	Selangor	Gombak	Kepong ke Bulatan	FT28	Tidak Dinyatakan Seksyen		0.299
69	Selangor	Gombak	Bulatan ke Selayang	FT28	Tidak Dinyatakan Seksyen		0.262
70	Selangor	Gombak	Bulatan Batu Caves	FT28	Tidak Dinyatakan Seksyen		0.578
71	Selangor	Gombak	Bulatan ke Kepong	FT28	Tidak Dinyatakan Seksyen		0.240
72	Selangor	Gombak	Jalan Kuching ke Bulatan	FT28	Tidak Dinyatakan Seksyen		0.314
73	Selangor	Gombak	Ampang ke Jalan Kuching	FT28	Tidak Dinyatakan Seksyen		0.406
74	Selangor	Gombak	Bulatan ke Jalan Kuching	FT28	Tidak Dinyatakan Seksyen		0.153
75	Selangor	Gombak	Ampang ke Bulatan	FT28	Tidak Dinyatakan Seksyen		0.392
76	Selangor	Gombak	Bulatan ke Batu Caves	FT28	Tidak Dinyatakan Seksyen		0.150
77	Selangor	Gombak	Selayang ke Batu Caves	FT28	Tidak Dinyatakan Seksyen		0.212
78	Selangor	Gombak	Selayang ke Bulatan	FT28	Tidak Dinyatakan Seksyen		0.219
79	Selangor	Gombak	MRR2 ke Selayang	FT28	Tidak Dinyatakan Seksyen		0.290
80	Selangor	Gombak	U-Turn Sri Gombak	FT28	Tidak Dinyatakan Seksyen		0.237
81	Selangor	Gombak	MRR2 ke Gombak Prima	FT28	Tidak Dinyatakan Seksyen		0.093
82	Selangor	Gombak	Greenwood ke MRR2	FT28	Tidak Dinyatakan Seksyen		0.105
83	Selangor	Gombak	Simpang FRIM	FT28	Tidak Dinyatakan Seksyen		0.034
84	Selangor	Gombak	Simpang FRIM	FT28	Tidak Dinyatakan Seksyen		0.077
85	Selangor	Gombak	Simpang Taman Ehsan	FT28	Tidak Dinyatakan Seksyen		0.018
86	Selangor	Gombak	Simpang Taman Ehsan	FT28	Tidak Dinyatakan Seksyen		0.021
87	Selangor	Gombak	Simpang Taman Ehsan	FT28	Tidak Dinyatakan Seksyen		0.020
88	Selangor	Gombak	Simpang Taman Ehsan	FT28	Tidak Dinyatakan Seksyen		0.018
89	Selangor	Gombak	Dari Kolej TAR ke MRR2	FT28	Tidak Dinyatakan Seksyen		0.600
90	Selangor	Gombak	Dari MRR2 ke Kepong Sentral	FT28	Tidak Dinyatakan Seksyen		0.960
91	Selangor	Gombak	Dari Kepong Sentral ke MRR2	FT28	Tidak Dinyatakan Seksyen		0.724
92	Selangor	Gombak	Jejambat MRR2 ke Gombak Prima	FT28	Tidak Dinyatakan Seksyen		1.041
93	Selangor	Gombak	Dari MRR2 ke Simpang FRIM (Jalan Bawah)	FT28	Tidak Dinyatakan Seksyen		2.300
94	Selangor	Gombak	Simpang Greenwood (Jalan Bawah)	FT28	Tidak Dinyatakan Seksyen		1.000
95	Selangor	Hulu Selangor	Industri Bukit Beruntung	FT 3208	7.300	10.600	3.300
Panjang Penyenggaraan (km)							446.513
PERAK							
1	Perak	Larut Matang & Selama	Kuala Sepetang - Taiping	FT 074	10.950	16.982	6.032
2	Perak	Hulu Perak	Jalan Pengkalan Hulu - Baling	FT 076	138.060	139.250	1.190
3	Perak	Kinta	Jalan Ipoh - Butterworth	FT 001	584.950	609.280	24.330
4	Perak	Kinta	Jalan Susur Ke Tambun / Ipoh / Tasek	FT 001	0.000	0.650	0.650

Jadual 9.2 : Senarai Jalan Protokol Di Malaysia Sehingga 31 Disember 2021

BIL	NEGERI	DAERAH	NAMA JALAN	NO. LALUAN	SEKSYEN		PANJANG JALAN (km)
					MULA	AKHIR	
PERAK							
5	Perak	Kinta	Jalan Susur Ke Ipoh / Tambun / Jalan Sultan Azlan Shah	FT 001	0.000	0.650	0.650
6	Perak	Kinta	Jalan Lapangan Terbang	FT137	0.000	1.690	1.690
7	Perak	Muallim	Jalan Persimpangan Tanjong Malim	FT193	0.000	13.238	13.238
8	Perak	Muallim	Jalan Proton City	FT258	0.000	9.265	9.265
Panjang Penyenggaraan (km)							57.045
KEDAH							
1	Kedah	Kota Setar / Padang Terap	Jalan Butterworth - Alor Setar-Jitra	FT001	851.050	862.500	11.450
2	Kedah	Kota Setar / Padang Terap	Jalan Kuala Kedah	FT078	0.000	8.400	8.400
3	Kedah	Kuala Muda / Silk	Jalan Butterworth - Alor Setar-Jitra	FT001	794.000	796.130	2.130
4	Kedah	Kuala Muda / Silk	Jalan Butterworth - Alor Setar-Jitra	FT001	796.130	796.630	0.500
5	Kedah	Kuala Muda / Silk	Jalan Butterworth - Alor Setar-Jitra	FT001	796.630	799.300	2.670
6	Kedah	Langkawi	Jln. Pekan Kuah (Jalan Padang Matsirat)	FT0112	0.000	1.900	1.900
Panjang Penyenggaraan (km)							27.050
PULAU PINANG							
1	Pulau Pinang	Barat Daya	Bulatan Bayan Baru - Bulatan Bayan Lepas	FT006	12.000	17.200	5.200
2	Pulau Pinang	Barat Daya	Jalan Susur ke Kawasan Perusahaan Bebas Bayan Lepas / Bayan Lepas	FT006	0.000	1.036	1.036
3	Pulau Pinang	Barat Daya	Connector (Bulatan Tun Dr. Awang/ Jalan Sultan Azlan Shah)	FT006	0.000	1.545	1.545
4	Pulau Pinang	Barat Daya	Jalan Susur ke Bayan Baru / Kawasan Perusahaan Bebas Bayan Lepas / Bukit Jambul / Batu Maung	FT006	0.000	1.036	1.036
5	Pulau Pinang	Timur Laut	Bulatan Gelugor - Bulatan Bayan Baru	FT006	6.000	12.000	6.000
6	Pulau Pinang	Timur Laut	Jalan Susur ke Queen's Bay / Sg. Nibong / Batu Maung / Bukit Jambul	FT006	0.000	1.636	1.636
7	Pulau Pinang	Timur Laut	Jalan Susur ke Batu Maung / Bukit Jambul	FT006	0.000	0.300	0.300
8	Pulau Pinang	Timur Laut	Jalan Susur ke Batu Maung / Bukit Jambul / Bayan Lepas	FT006	0.000	0.560	0.560
9	Pulau Pinang	Timur Laut	Jalan Susur ke Sg. Nibong / Queens' Bay / Georgetown	FT006	0.000	1.668	1.668

Jadual 9.2 : Senarai Jalan Protokol Di Malaysia Sehingga 31 Disember 2021

BIL	NEGERI	DAERAH	NAMA JALAN	NO. LALUAN	SEKSYEN		PANJANG JALAN (km)
					MULA	AKHIR	
PULAU PINANG							
10	Pulau Pinang	Timur Laut	Jalan Susur ke Georgetown	FT006	0.000	0.280	0.280
11	Pulau Pinang	Timur Laut	Jalan Susur ke Sg. Nibong / Queens' Bay	FT006	0.000	0.560	0.560
12	Pulau Pinang	Timur Laut	Batu Feringgi - Tanjung Tokong	FT006	63.000	68.600	5.600
13	Pulau Pinang	Barat Daya	Bulatan Bayan Baru	FT006	0.000	0.500	0.500
14	Pulau Pinang	Timur Laut	Bulatan Bayan Baru - Setia SPICE	FT281	0.000	1.850	1.850
15	Pulau Pinang	Barat Daya	Setia SPICE - Bulatan Bayan Lepas	FT281	1.850	5.800	3.950
Panjang Penyenggaraan (km)							31.721
PERLIS							
1	Perlis	Perlis	Jalan Alor Setar - Kangar	FT007	39.000	45.000	6.000
2	Perlis	Perlis	Jalan Kangar - Padang Besar	FT007	45.000	50.000	5.000
3	Perlis	Perlis	Jalan Kangar - Arau	FT179	1.500	15.300	13.800
4	Perlis	Perlis	Jalan Padang Behor - Guar Syed Alwi	FT186	0.000	4.980	4.980
5	Perlis	Perlis	Jalan Persiaran Wawasan	FT262	0.000	1.880	1.880
6	Perlis	Perlis	Jalan Kuala Perlis- Changlun	FT194	0.000	19.000	19.000
Panjang Penyenggaraan (km)							50.660
SARAWAK							
1	Zon 1	Kuching	Tun Jugah (BDC R/A - Perpaduan R/A)	801-2A	0.000	3.390	3.390
2	Zon 1	Kuching	Tun Jugah (BDC R/A - Perpaduan R/A)	801-2B	0.000	3.330	3.330
3	Zon 1	Kuching	Tun Jugah Flyover (Simpang Tiga- Tun Jugah) [UP]	804-2C	0.000	0.310	0.310
4	Zon 1	Kuching	Tun Jugah Flyover (Tun Jugah - Simpang Tiga) [DOWN]	801-2D	0.000	0.590	0.590
5	Zon 1	Kuching	Kenyalang (BDC) Flyover (J/With Kuching International Airport Road - J/With Tun Jugah Road) [UP]	801-2E	0.000	0.380	0.380
6	Zon 1	Kuching	Kenyalang (BDC) Flyover (J/With Tun Jugah Road - J/With Kuching International Airport Road) [DOWN]	801-2F	0.000	0.400	0.400
7	Zon 1	Kuching	Tun Jugah/Laksamana Cheng Ho/ Song Flyover / With Tun Jugah Road- J/ With Tun Jugah Road [UP]	801-2G	0.000	0.640	0.640
8	Zon 1	Kuching	Tun Jugah/Laksamana Cheng Ho/ Song Flyover / With Tun Jugah Road- J/ With Tun Jugah Road [DOWN]	801-2H	0.000	0.570	0.570

Jadual 9.2 : Senarai Jalan Protokol Di Malaysia Sehingga 31 Disember 2021

BIL	NEGERI	DAERAH	NAMA JALAN	NO. LALUAN	SEKSYEN		PANJANG JALAN (km)
					MULA	AKHIR	
SARAWAK							
9	Zon 1	Kuching	Tun Jugah Flyover (Tun Jugah - Tun Razak) [UP]	801-3C	0.000	0.570	0.570
10	Zon 1	Kuching	Tun Jugah Flyover (Tun Razak - Tun Jugah) [DOWN]	801-3D	0.000	0.660	0.660
11	Zon 1	Kuching	Kuching Airport Access Road [UP]	900A	0.000	3.610	3.610
12	Zon 1	Kuching	Kuching Airport Access Road [DOWN]	900B	0.000	3.560	3.560
	Zon 1	Kuching	Perpaduan Roundabout - Entrance to Federal Road Complex Car Park	900C	0.000	0.000	0.150
13	Zon 1	Samarahan	Junction of Kota Samarahan Town Road - Sg. Keranji Brdg (new alignment - Junction of Kota Samarahan Town Road - G3 Roundabout Kota Samarahan	802-1	Tidak Dinyatakan Seksyen		16.900
14	Zon 2A	Sibu	Brook Drive: Jalan Kg. Nyabor - Daulat Tuanku R/A	902/ 1A	Tidak Dinyatakan Seksyen		3.600
15	Zon 2A	Sibu	Brook Drive : Daulat Tuanku R/A - Jalan Kg. Nyabor	902/ 1B	Tidak Dinyatakan Seksyen		3.600
16	Zon 2A	Sibu	Deshon Road : Daulat Tuanku r/a - Mile 3 Oya Road Jtn	902/ 2A	Tidak Dinyatakan Seksyen		3.050
17	Zon 2A	Sibu	Deshon Road :Mile 3 Oya Road Jtn - Daulat Tuanku r/a	902/ 2B	Tidak Dinyatakan Seksyen		3.050
18	Zon 2A	Sibu	Ulu Oya Road : Mile 5 Jtn - Mile 5 Jtn - Mile 12 Jtn	902/3	Tidak Dinyatakan Seksyen		11.400
19	Zon 2A	Sibu	Jalan Lapangan Terbang Baru Sibu	800/10	Tidak Dinyatakan Seksyen		30.000
20	Zon 2A	Bintulu	Bintulu Airport Junction - Batang Kemena	1-61A	705.000	713.000	8.000
21	Zon 2A	Bintulu	Batang Kemena - Bintulu Airport Junction	1-61B	713.000	705.000	8.000
22	Zon 2A	Bintulu	Batang Kemena - Sg. Sibiu No.1	1-62A	713.000	720.200	6.250
23	Zon 2A	Bintulu	Sg. Sibiu No.2 - Batang Kemena	1-62B	720.200	713.000	6.250
24	Zon 2A	Bintulu	Bintulu /Tatau Junction (Mile 5) - Bintulu Port	800/1	0.000	18.500	17.603
	Zon 2A	Bintulu	Bintulu /Tatau Junction (Mile 5) - Bintulu Port	800-1	14.950	15.850	0.897
25	Zon 2A	Bintulu	Bintulu Port - Bintulu / Tatau Junction (Mile 5)	800/2	0.000	17.500	16.603

Jadual 9.2 : Senarai Jalan Protokol Di Malaysia Sehingga 31 Disember 2021

BIL	NEGERI	DAERAH	NAMA JALAN	NO. LALUAN	SEKSYEN		PANJANG JALAN (km)
					MULA	AKHIR	
SARAWAK							
	Zon 2A	Bintulu	Bintulu Port - Bintulu / Tatau Junction (Mile 5)	800-2	2.150	3.000	0.897
26	Zon 2B	Miri	Miri Airport Junction - Puchong Roundabout	1-79A	0.000	0.000	6.400
27	Zon 2B	Miri	Puchong Flyover	1-79A1	0.000	0.000	1.110
28	Zon 2B	Miri	Puchong Roundabout - Miri Airport Junction	1-79B	0.000	0.000	6.700
29	Zon 2B	Miri	Puchong Roundabout - Sg. Lutong [UP]	1-80A	0.000	0.000	13.140
30	Zon 2B	Miri	Pujut Flyover [UP]	1-80A1	0.000	0.000	1.580
31	Zon 2B	Miri	Sg Miri - Puchong Roundabout [DOWN]	1-80B	0.000	0.000	13.140
32	Zon 2B	Miri	Pujut Flyover [DOWN]	1-80B1	0.000	0.000	1.580
33	Zon 2B	Miri	Puchong Roundabout bypass	1-80C	0.000	0.000	0.380
34	Zon 2B	Limbang	Kubong /Ng. Medamit Junction - Limbang Town [Police Station]	1-86	0.000	10.100	10.100
Panjang Penyenggaraan (km)							198.590
SABAH							
1	Kaw. Pantai Barat & Pendalaman Sabah	Kota Kinabalu	Jalan Kota Kinabalu - Kudat	R01	0.480	19.020	18.540
2	Kaw. Pantai Barat & Pendalaman Sabah	Tuaran	Jalan Kota - Kudat	R01	28.720	32.720	4.000
3	Kaw. Pantai Barat & Pendalaman Sabah	Kota Belud	Jalan Kota Kinabalu - Kudat	R01	72.970	76.970	4.000
4	Kaw. Pantai Barat & Pendalaman Sabah	Kota Marudu	Jalan Kota Kinabalu - Kudat	R01	119.115	121.115	2.000
5	Kaw. Pantai Barat & Pendalaman Sabah	Kudat	Jalan Kota Kinabalu - Kudat	R01	185.730	190.840	5.110
6	Kaw. Pantai Barat & Pendalaman Sabah	Kota Kinabalu	Jalan Kota Kinabalu - Sindumin	R01	0.000	7.020	7.020
7	Kaw. Pantai Barat & Pendalaman Sabah	Beaufort	Jalan Kota Kinabalu - Sindumin	R01	92.000	96.000	4.000
8	Kaw. Pantai Barat & Pendalaman Sabah	Sipitang	Jalan Kota Kinabalu - Sindumin	R01	136.290	140.290	4.000
9	Kaw. Pantai Barat & Pendalaman Sabah	Ranau	Jalan Kota Kinabalu - Sandakan	R22	68.600	72.600	4.000

Jadual 9.2 : Senarai Jalan Protokol Di Malaysia Sehingga 31 Disember 2021

BIL	NEGERI	DAERAH	NAMA JALAN	NO. LALUAN	SEKSYEN		PANJANG JALAN (km)
					MULA	AKHIR	
SABAH							
10	Kaw. Pantai Barat & Pendalaman Sabah	Penampang	Jalan Kota Kinabalu - Keningau - Tenom	R500	0.000	4.000	4.000
11	Kaw. Pantai Barat & Pendalaman Sabah	Tambunan	Jalan Kota Kinabalu - Keningau - Tenom	R500	69.310	73.310	4.000
12	Kaw. Pantai Barat & Pendalaman Sabah	Keningau	Jalan Kota Kinabalu - Keningau - Tenom	R500	114.475	115.570	1.095
13	Kaw. Pantai Barat & Pendalaman Sabah	Keningau	Jalan Kota Kinabalu - Keningau - Tenom	R500	115.700	121.785	6.215
14	Kaw. Pantai Barat & Pendalaman Sabah	Tenom	Jalan Kota Kinabalu - Keningau - Tenom	R500	160.585	163.485	2.900
15	Kaw. Pantai Barat & Pendalaman Sabah	Penampang	Jalan Kota Kinabalu - Penampang - Lok Kawi	R501	3.460	6.920	3.460
16	Kaw. Pantai Barat & Pendalaman Sabah	Kota Kinabalu	Jalan Kota Kinabalu - Penampang - Lok Kawi	R607	0.000	0.340	0.340
17	Kaw. Pantai Barat & Pendalaman Sabah	Kota Kinabalu	Jalan Kota Kinabalu - Penampang - Lok Kawi	R608	0.000	1.800	1.800
18	Kaw. Pantai Timur Sabah	Sandakan	Jalan Kota Kinabalu - Sandakan	R22	285.600	286.690	1.090
19	Kaw. Pantai Timur Sabah	Sandakan	Jalan Kota Kinabalu - Sandakan	R22	286.690	297.000	10.310
20	Kaw. Pantai Timur Sabah	Kinabatangan	Jalan Sandakan - Tawau	R13	24.500	26.500	2.000
21	Kaw. Pantai Timur Sabah	Lahad Datu	Jalan Sandakan - Tawau	R13	120.000	122.700	2.700
22	Kaw. Pantai Timur Sabah	Lahad Datu	Jalan Sandakan - Tawau	R13	122.700	126.000	3.300
23	Kaw. Pantai Timur Sabah	Tawau	Jalan Sandakan - Tawau	R13	244.740	273.820	29.080
Panjang Penyenggaraan (km)							124.960
Jumlah Panjang Keseluruhan Penyenggaraan (KM)							1,293.979



MAKLUMAT DATA INVENTORI ASEAN HIGHWAY (AH) TAHUN 2021



- **Jadual 10.1** ASEAN Highway (AH) No. 2(Timur/East)
Country: Malaysia
- **Jadual 10.2** ASEAN Highway (AH) No. 2(Timur/East)
Country: Malaysia
- **Jadual 10.3** ASEAN Highway (AH) No. 2(Timur/East)
Country: Malaysia

ASEAN Highway (AH) No. 2(Timur/East)
Country: Malaysia

**JADUAL
10.1**

NATIONAL ROUTE NO.	ORIGIN - DESTINATION	km - km	ROAD FUNCTION		NO. OF LANES	S/F WIDTH (m) (2)	SURFACE DESCRIPTION		STATUS	TERRAIN DESCRIPTION		BRIDGE ALLOW LOAD (ton) (6)	AH DESIGN STANDARD (6)	DEVELOPMENT STATUS	REMARKS
			LENGTH (km)	CLASS (1)			TYPES (3)	LENGTH (km)		TYPES (4)	LENGTH (km)				
NR...	BS - Malaysia / Singapore Border	1.40	1.4	All class (i-v)	3	>=14m	A	1.4	n/a	Flat	1.4	>38 ton	yes	n/a	
NR... (FT38)	Pandan - Kompleks Kastam Imigresen dan Kuarant in Sultan Iskandar	8.274	8.62	All Class (i-v)	6.8	>=14m	A	7.474, 1.146	n/a	Flat	8.62	> 38 ton	yes	n/a	
NR...	Pandan Interchange - Senai Utara		20	All class (i-v)	4	>=14m	A	20	n/a	Flat	20	>38 ton	yes	n/a	

- Note :
1. According to your country's classification, e.g., Primary (P), Secondary (S), Feeder (F), or Class P, I, II, III,
 2. Surface/Formation width (m), e.g., 7/10.
 3. Specify surface types as follows: C=Concrete, A=Asphalt, G=Gravel, L=Laterite, E=Earth.
 4. Specify terrain types as follows: F=Flat, R=Rolling, M=Mountainous.
 5. Allowable Loading on Bridge means maximum gross weight of vehicles that can pass the bridge.
 6. Please consult with the ASEAN Highway Design Standard as adopted by the 2nd ASEAN Highway Expert Meeting in Hanoi, Viet Nam.

ASEAN Highway (AH) No. 2 (Barat/West)
Country: Malaysia

JADUAL 10.2

NATIONAL ROUTE NO.	ORIGIN - DESTINATION	km-km	ROAD FUNCTION		NO. OF LANES	S/F/WIDTH (m) (2)	SURFACE DESCRIPTION		STATUS	TERRAIN DESCRIPTION		BRIDGE ALLOW LOAD (ton) (5)	AH DESIGN STANDARD (6)	DEVELOPMENT STATUS	REMARKS
			LENGTH (km)	CLASS (1)			TYPES (3)	LENGTH (km)		TYPES (4)	LENGTH (km)				
NR...	Malaysia - Singapore Second Crossing (LINKEDUA)	-1.78	1.78	All class (-v)	3	>=14m	A	1.78	n/a	Flat	1.78	>38 ton	yes	n/a	
NR... (FT38)	LINKEDUA - Senai Utara	30.00	30	All Class (-v)	3, 2	>=14m	A	30	n/a	Flat, Hilly	30	> 38ton	yes	n/a	

- Note :
1. According to your country's classification, e.g., Primary (P), Secondary (S), Feeder (F), or Class P, I, II, III,
 2. Surface/Formation width (m), e.g., 7/10.
 3. Specify surface types as follows: C=Concrete, A=Asphalt, G=Gravel, L=Laterite, E=Earth.
 4. Specify terrain types as follows: F=Flat, R=Rolling, M=Mountainous.
 5. Allowable Loading on Bridge means maximum gross weight of vehicles that can pass the bridge.
 6. Please consult with the ASEAN Highway Design Standard as adopted by the 2nd ASEAN Highway Expert Meeting in Hanoi, Viet Nam.

ASEAN Highway (AH) No. 2(Barat/West)
Country: Malaysia

**JADUAL
10.3**

NATIONAL ROUTE NO.	ORIGIN - DESTINATION	km - km	ROAD FUNCTION		NO. OF LANES	S/F/WIDTH (m) (2)	SURFACE DESCRIPTION		STATUS	TERRAIN DESCRIPTION		BRIDGE ALLOW LOAD (ton) (5)	AH DESIGN STANDARD (6)	DEVELOPMENT STATUS	REMARKS
			LENGTH (km)	CLASS (1)			TYPES (3)	LENGTH (km)		TYPES (4)	LENGTH (km)				
NR...	Senai Utara - Ayer Hitam		61	All class (t-v)	4	>=14m	A	61	n/a	Flat, Hilly	>38 ton	yes	n/a		
NR...	Ayer Hitam - Yong Peng Utara		19	All class (t-v)	4	>=14m	A	19	n/a	Flat, Hilly	>38 ton	yes	n/a		
NR...	Yong Peng Utara - Tangkak		70	All class (t-v)	4	>=14m	A	69.9	n/a	Flat, Hilly	>38 ton	yes	n/a		
NR...	Tangkak - Simpang Empat		48	All class (t-v)	4	>=14m	A	47.7	n/a	Flat, Hilly	>38 ton	yes	n/a		
NR...	Simpang Empat - Seremban		46	All class (t-v)	4,6,8	>=14m	A	0.4,40.2,5.4	n/a	Hilly	>38 ton	yes	n/a		
NR...	Seremban - Nilai Utara (ELITE)		22	All class (t-v)	8	>=14m	A	22.7	n/a	Hilly	>38 ton	yes	n/a		
NR...	Nilai Utara (ELITE) - Shah Alam (ELITE)		46	All class (t-v)	6	>=14m	A	46.3	n/a	Flat	>38 ton	yes	n/a		
NR...	Shah Alam (ELITE) - Kuala Lumpur (Damansara)		8	All class (t-v)	8	>=14m	A	8.25	n/a	Flat	>38 ton	yes	n/a		
NR...	Kuala Lumpur (Damansara) - Rawang		27	All class (t-v)	6,8	>=14m	A	0.9, 19.7	n/a	Hilly	>38 ton	yes	n/a		
NR...	Rawang - Tanjung Malim		44	All class (t-v)	6	>=14m	A	43.5	n/a	Hilly	>38 ton	yes	n/a		
NR...	Tanjung Malim - Bidor		60	All class (t-v)	4,6	>=14m	A	31.7, 28.6	n/a	Hilly	>38 ton	yes	n/a		

Jadual 10.3 : ASEAN Highway (AH) No. 2 (Barat/ West) Country: Malaysia

NATIONAL ROUTE NO.	ORIGIN - DESTINATION	km - km	ROAD FUNCTION		NO. OF LANES	S/F WIDTH (m) (2)	SURFACE DESCRIPTION		STATUS	TERRAIN DESCRIPTION		BRIDGE ALLOW LOAD (ton) (5)	AH DESIGN STANDARD (6)	DEVELOPMENT STATUS	REMARKS
			LENGTH (km)	CLASS (1)			TYPES (3)	LENGTH (km)		TYPES (4)	LENGTH (km)				
NR...	Bidor - Tapah		13	All class (i-v)	4	>=14m	A	13.2	n/a	Hilly	13	>38 ton	yes	n/a	
NR...	Tapah - Gopeng		30	All class (i-v)	4	>=14m	A	30.3	n/a	Hilly	30	>38 ton	yes	n/a	
NR...	Gopeng - Ipoh Selatan		22	All class (i-v)	4	>=14m	A	16.3	n/a	Hilly	22	>38 ton	yes	n/a	
NR...	Ipoh Selatan - Kuala Kangsar		33	All class (i-v)	4	>=14m	A	38.9	n/a	Hilly	10	>38 ton	yes	n/a	
NR...	Kuala Kangsar - Taiping (U)		36	All class (i-v)	4	>=14m	A	35.8	n/a	Flat, Hilly	18,18	>38 ton	yes	n/a	
NR...	Taiping (U) - Bandar Baru		30	All class (i-v)	4	>=14m	A	30.1	n/a	Flat	30	>38 ton	yes	n/a	
NR...	Bandar Baru - Penang Bridge		37	All class (i-v)	4,6	>=14m	A	32.9, 3.4	n/a	Flat	37	>38 ton	yes	n/a	
NR...	Penang Bridge - Sg. Petani Selatan		32	All class (i-v)	4,6	>=14m	A	22, 6.9.6	n/a	Flat	32	>38 ton	yes	n/a	
NR...	Sg Petani Selatan - Alor Setar		57	All class (i-v)	4	>=14m	A	57.3	n/a	Flat	57	>38 ton	yes	n/a	
NR...	Alor Setar Selatan - Jitra		23	All class (i-v)	4	>=14m	A	23.1	n/a	Flat	23	>38 ton	yes	n/a	
NR...	Jitra - Bukit Kayu Hitam		26	All class (i-v)	4	>=14m	A	26	n/a	Flat	26	>38 ton	yes	n/a	

Note : 1. According to your country's classification, e.g., Primary (P), Secondary (S), Feeder (F), or Class P, I, II,

2. Surface/Formation width (m), e.g., 7/10.

3. Specify surface types as follows: C=Concrete, A=Asphalt, G=Gravel, L=Laterite, E=Earth.

4. Specify terrain types as follows: F=Flat, R=Rolling, M=Mountainous.

5. Allowable Loading on Bridge means maximum gross weight of vehicles that can pass the bridge.

6. Please consult with the ASEAN Highway Design Standard as adopted by the 2nd ASEAN Highway Expert Meeting in Hanoi, Viet Nam.





MAKLUMAT ASET JAMBATAN (SEMENANJUNG MALAYSIA) TAHUN 2021



● **Jadual 11.1** Senarai Aset Jambatan/Jejantas/Culvert Di Laluan Persekutuan Tahun 2021

**JADUAL
11.1**
**Senarai Aset Jambatan/Jejantas/Culvert
Di Laluan Persekutuan Tahun 2021**

BIL	NEGERI	BIL ASET	JAMBATAN/ JEJAMBAT	JEJANTAS	CULVERT
1	Selangor	1301	334	38	929
2	Pahang	2400	553	32	1815
3	Terengganu	985	280	18	687
4	Kelantan	800	252	2	546
	Zon Tengah Timur	5486	1419	90	3977
1	Perlis	2572	459		2113
2	Kedah	474	233	12	229
3	Pulau Pinang	761	290	17	454
4	Perak	331	45	3	283
	Zon Utara	4138	1027	32	3079
1	Negeri Sembilan	629	240	2	387
2	Melaka	325	54	8	263
3	Johor	1577	403	77	1097
	Zon Selatan	2531	697	87	1747
	Jumlah Keseluruhan	12155	3143	209	8803



MAKLUMAT INVENTORI LAMPU-LAMPU ISYARAT (SEMENANJUNG MALAYSIA) TAHUN 2021



- **Jadual 12.1** Senarai Inventori Lampu-Lampu Isyarat Bagi Jalan-Jalan Persekutuan 2021

**JADUAL
12.1**
**Senarai Inventori Lampu-lampu Isyarat Bagi
Jalan-jalan Persekutuan 2021**

BIL	NEGERI	KUANTITI LAMPU ISYARAT		JUMLAH LAMPU	JUMLAH TIANG	PANEL KAWALAN	JUMLAH SIMPANG
		LED (18W)	HALOGEN (50W)				
1	Perlis	468	24	492	247	50	22
2	Kedah	3,036	378	3,414	1,907	435	303
3	Perak	5,669	43	5,706	1,712	301	301
4	Selangor	12,540	0	12,540	2,280	377	366
5	Negeri Sembilan	2,447	0	2,447	1,157	180	198
6	Melaka	5,273	163	5,436	1,385	242	242
7	Johor	986		986	678	104	112
8	Pahang	3,113	432	3,545	619	104	105
9	Kelantan	1,757	670	2,295	468	83	87
10	Terengganu	1,667	-	1,667	942	169	162
	JUMLAH	36,956	1,710	38,528	11,395	2,045	1,898

DAFTAR KATA/ GLOSARI

Akta Jalan Persekutuan 1959	Akta Jalan Persekutuan 1959 menyatakan hanya Menteri Kerja Raya yang mempunyai kuasa bagi mengisytiharkan suatu jalan itu adalah Jalan Persekutuan. Maka mana-mana jalan yang diisytiharkan sebagai Jalan Persekutuan adalah dibawah tanggungjawab Menteri Kerja Raya.
Akta Pengangkutan Jalan 1987 (Akta 333)	Suatu Akta bagi membuat peruntukan mengenai pengawalseliaan kenderaan-kenderaan motor dan lalu lintas di jalan-jalan dan perkara lain yang berkenaan dengan jalan-jalan dan kenderaan-kenderaan di atasnya; bagi membuat peruntukan mengenai perlindungan pihak ketiga terhadap risiko yang berbangkit daripada penggunaan kenderaan-kenderaan motor; bagi membuat peruntukan mengenai penyelarasan dan pengawalan cara-cara dan kemudahan bagi pengangkutan; bagi membuat peruntukan mengenai penyelarasan dan pengawalan cara-cara dan kemudahan bagi pembinaan dan penyesuaian kenderaan-kenderaan motor; dan bagi membuat peruntukan mengenai maksud yang berkaitan.
Jalan Persekutuan	Suatu jalan yang telah diwartakan dibawah Akta Jalan Persekutuan 1959
Jalan Persekutuan Utama	Rangkaian jalan utama yang menghubungkan antara negeri-negeri dan di antara daerah-daerah dalam sesuatu negeri.
Jalan Persekutuan FELDA	Rangkaian jalan yang dibina dalam kawasan Lembaga Kemajuan Tanah Persekutuan (FELDA).
Jalan Masuk Ke Institusi Persekutuan (FI)	Jalan masuk ke bangunan / Institusi Kerajaan Persekutuan, lapangan terbang, pelabuhan atau stesen pemancar.
Jalan Masuk Ke Kawasan Perindustrian	Jalan masuk ke kawasan perindustrian yang telah diwartakan.
Jalan Masuk ke Lembaga Kemajuan Tanah Wilayah	Jalan masuk ke kawasan Lembaga Kemajuan Wilayah seperti KETENGAH, DARA dan KESEDAR.
Jalan Wilayah Persekutuan yang Di Tetapkan (FD)	Rangkaian jalan yang menghubungkan kawasan-kawasan dalam suatu Wilayah Persekutuan yang diisytiharkan sebagai Jalan Persekutuan.
Jalan Negeri	Mana-mana jalan awam, selain Jalan Persekutuan, mana-mana jalan lain, selain Jalan Persekutuan, yang boleh dilalui oleh orang ramai.
Jalan Raya Negeri (JRN)	Jalan raya negeri yang disenggara oleh Jabatan Kerja Raya.
Jalan Raya Bandaran (JRB)	Jalan raya bagi setiap negeri yang disenggara oleh Pihak Berkuasa Tempatan (PBT).
Jalan Kawasan Perumahan (JKPR)	Jalan di kawasan luar bandar yang memberi kemudahan perhubungan kepada pusat kemudahan awam seperti kesihatan/klinik, sekolah, masjid/surau, pasar, pusat-pusat riadah.

DAFTAR KATA/ GLOSARI

Jalan Kampung (JKPG)	Jalan yang menghubungkan kawasan pertanian dengan jalan raya utama negeri/ jalan Pihak Berkuasa Tempatan (PBT) / Jalan Kampung dan jaringan jalan dalam kawasan pertanian. Tidak layak sekiranya jalan tersebut hanya menuju ke satu lot kawasan pertanian sahaja.
Jalan Pulau Pelancongan (JSPP)	Jalan-jalan yang terdapat dalam pulau pelancongan di tiga (3) negeri (Kedah, Perak, Pahang) atau mana-mana pulau yang diisytiharkan oleh Kerajaan Persekutuan sebagai Pulau Pelancongan.
Lorong Belakang (PLB)	Jalan yang terletak di belakang atau tepi bangunan. Contohnya: kawasan perumahan, premis kedai, dan lain-lain.
Lebuhraya Bertol	Jalan Persekutuan yang mengenakan bayaran tol.
MARRIS (Malaysia Road Records Information System)	Sistem pendaftaran Jalan Negeri oleh Jabatan Kerajaan di Negeri dan Pihak Berkuasa Tempatan di bawah kendalian Kementerian Kewangan.
Jalan Milik Agensi	Jalan yang berada di dalam kawasan premis agensi masing-masing.





**Cawangan Senggara Fasiliti Jalan
Ibu Pejabat JKR Malaysia
KUALA LUMPUR**